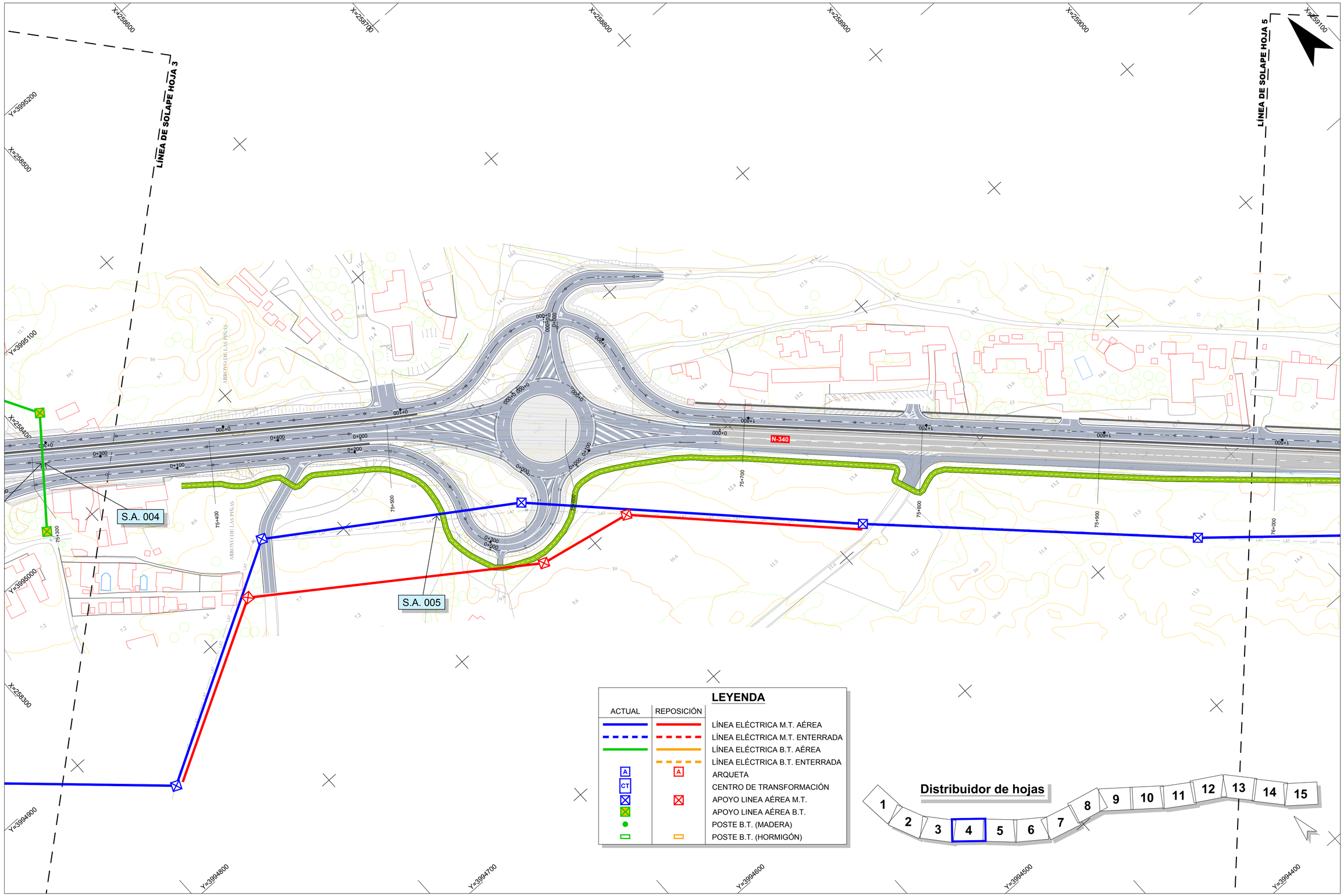

RD6400-PT-39CA4470-PL-IE-Reposiciones-LE-2.12

GOBIERNO DE ESPAÑA
MINISTERIO DE TRANSPORTES, MOVILIDAD Y AGENDA URBANA

Secretaría de Estado de Infraestructuras,Transporte y Vivienda
Secretaría General de Infraestructuras
Dirección General de Carreteras

SUBDIRECCIÓN GENERAL DE CONSERVACIÓN
DEMARCACIÓN DE CARRETERAS DEL ESTADO EN ANDALUCÍA OCCIDENTAL

CONSULTOR: TYPSA INGENIEROS CONSULTORES Y ARQUITECTOS

La Ingeniera de Caminos, Canales y Puertos Autora del Proyecto:
Fdo.: Dña. Ana Molina Muñoz

El Ingeniero de Caminos, Canales y Puertos Director del Proyecto:
Fdo.: D. Marcos Martín Gómez

TÍTULO DEL PROYECTO:
PROYECTO DE TRAZADO DE GLORIETAS Y REORDENACIÓN DE ACCESOS EN N-340 ENTRE PP.KK. 73 AL 85. T.M. TARIFA. PROVINCIA DE CÁDIZ.
CLAVE: 39-CA-4470

ESCALA: 1:1000 (0 10 20 30 40 m)
Original DIN A-1

DESIGNACIÓN DEL PLANO:
REPOSICIÓN DE SERVIDUMBRES Y SERVICIOS AFECTADOS.
LÍNEA ELÉCTRICA. PLANTA

Nº DE PLANO: 2.12.1
HOJA 4 DE 15

FECHA: ENERO 2021

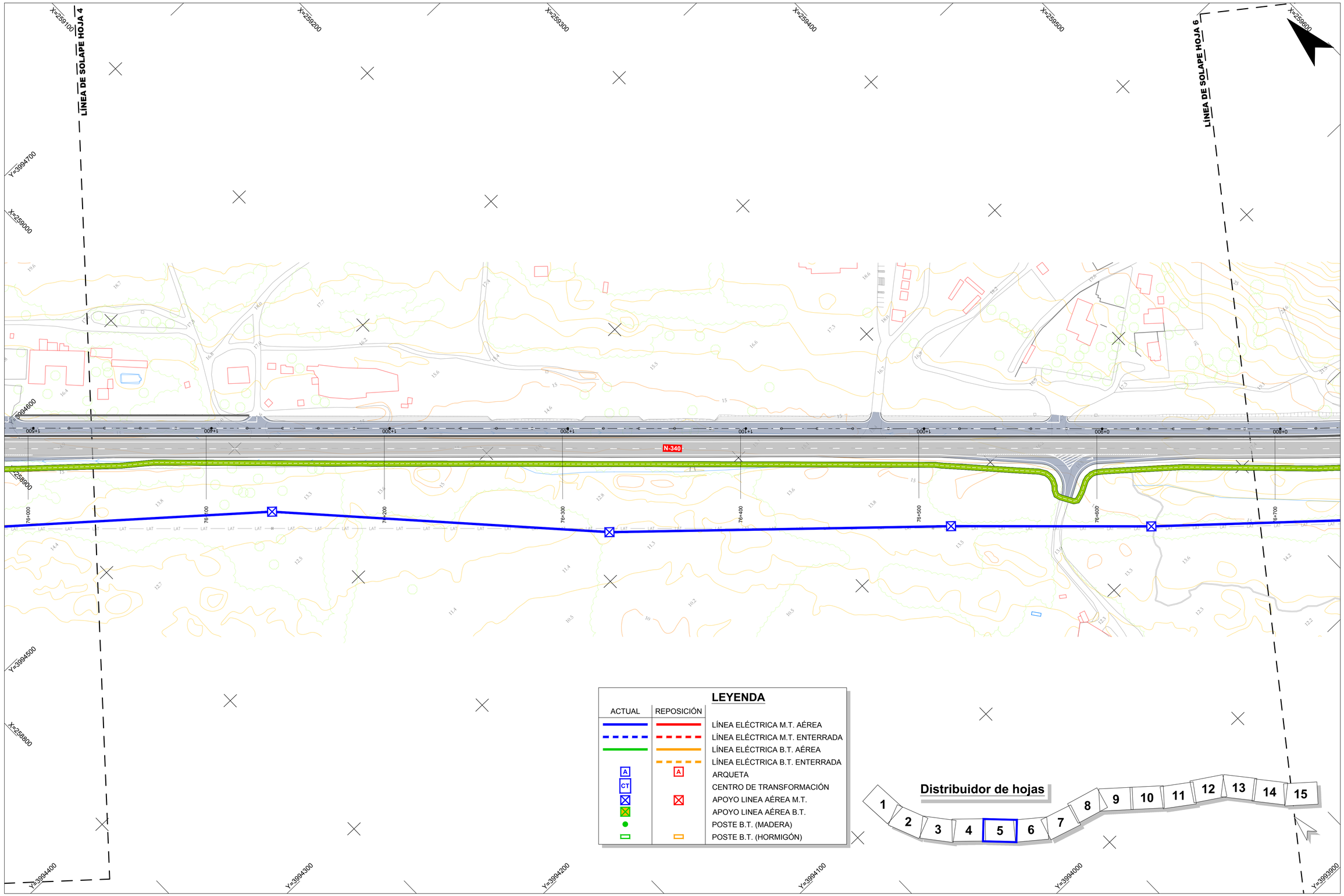

RD6400-PT-39CA4470-PL-IE-Reposiciones-LE-2.12

GOBIERNO DE ESPAÑA MINISTERIO DE TRANSPORTES, MOVILIDAD Y AGENDA URBANA	Secretaría de Estado de Infraestructuras,Transporte y Vivienda Secretaría General de Infraestructuras Dirección General de Carreteras	SUBDIRECCIÓN GENERAL DE CONSERVACIÓN DEMARCACIÓN DE CARRETERAS DEL ESTADO EN ANDALUCÍA OCCIDENTAL	CONSULTOR: TYPSA INGENIEROS CONSULTORES Y ARQUITECTOS	La Ingeniera de Caminos, Canales y Puertos Autora del Proyecto: Fdo.: Dña. Ana Molina Muñoz	El Ingeniero de Caminos, Canales y Puertos Director del Proyecto: Fdo.: D. Marcos Martín Gómez	TÍTULO DEL PROYECTO: PROYECTO DE TRAZADO DE GLORIETAS Y REORDENACIÓN DE ACCESOS EN N-340 ENTRE PP.KK. 73 AL 85. T.M. TARIFA. PROVINCIA DE CÁDIZ. CLAVE: 39-CA-4470	ESCALA: 1:1000 0 10 20 30 40 m Original DIN A-1	DESIGNACIÓN DEL PLANO: REPOSICIÓN DE SERVIDUMBRES Y SERVICIOS AFECTADOS. LÍNEA ELÉCTRICA. PLANTA	Nº DE PLANO: 2.12.1 HOJA 5 DE 15	FECHA: ENERO 2021

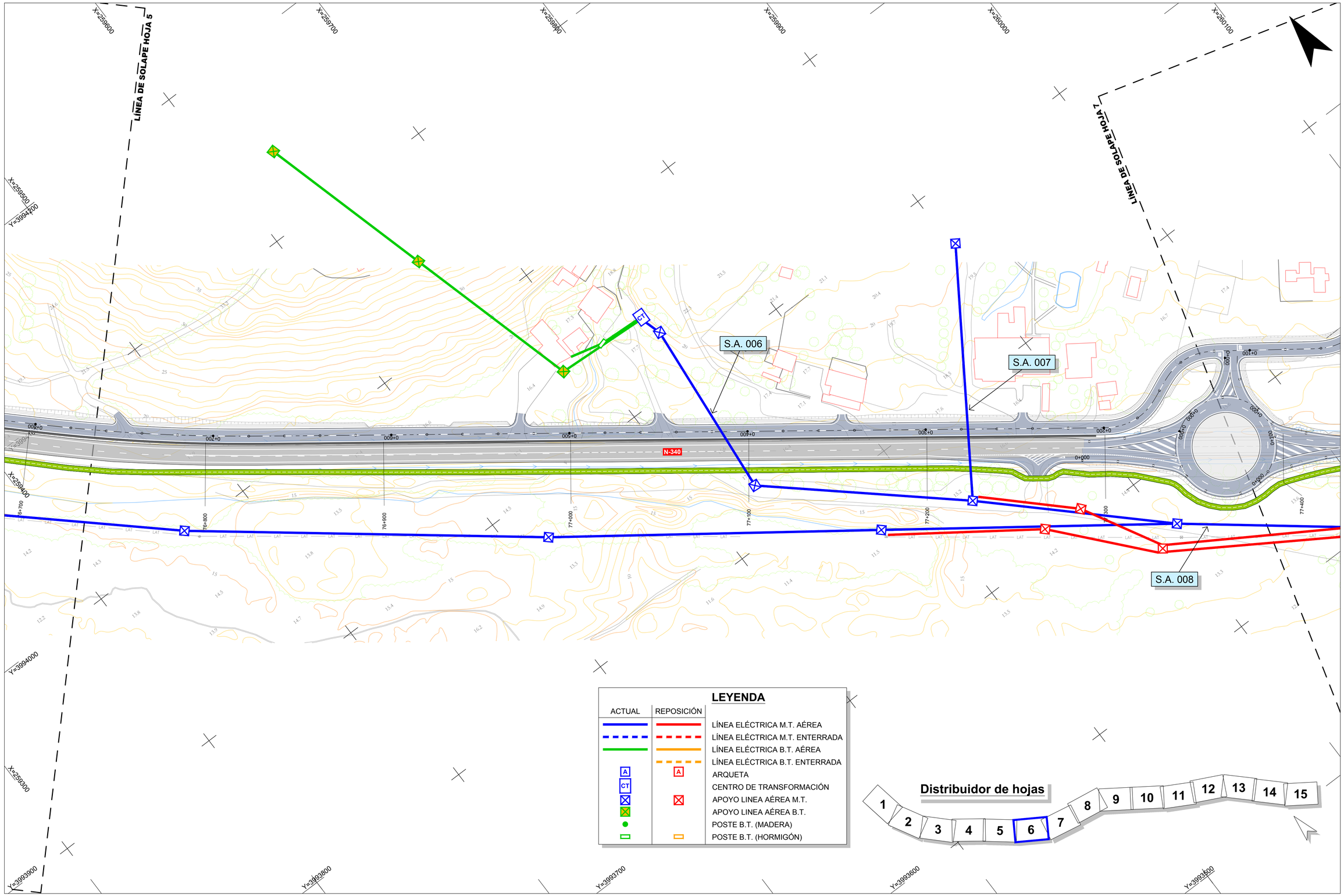

RD6400-PT-39CA4470-PL-IE-Reposiciones-LE-2.12

GOBIERNO DE ESPAÑA
MINISTERIO DE TRANSPORTES, MOVILIDAD Y AGENDA URBANA

Secretaría de Estado de Infraestructuras,Transporte y Vivienda
Secretaría General de Infraestructuras
Dirección General de Carreteras

SUBDIRECCIÓN GENERAL DE CONSERVACIÓN
DEMARCACIÓN DE CARRETERAS DEL ESTADO EN ANDALUCÍA OCCIDENTAL

CONSULTOR: TYPSA INGENIEROS CONSULTORES Y ARQUITECTOS

La Ingeniera de Caminos, Canales y Puertos Autora del Proyecto:
Fdo.: Dña. Ana Molina Muñoz

El Ingeniero de Caminos, Canales y Puertos Director del Proyecto:
Fdo.: D. Marcos Martín Gómez

TÍTULO DEL PROYECTO:
PROYECTO DE TRAZADO DE GLORIETAS Y REORDENACIÓN DE ACCESOS EN N-340 ENTRE PP.KK. 73 AL 85. T.M. TARIFA. PROVINCIA DE CÁDIZ.
CLAVE: 39-CA-4470

ESCALA: 1:1000 (0 10 20 30 40 m)
Original DIN A-1

DESIGNACIÓN DEL PLANO:
REPOSICIÓN DE SERVIDUMBRES Y SERVICIOS AFECTADOS.
LÍNEA ELÉCTRICA. PLANTA

Nº DE PLANO: 2.12.1
HOJA 6 DE 15

FECHA: ENERO 2021

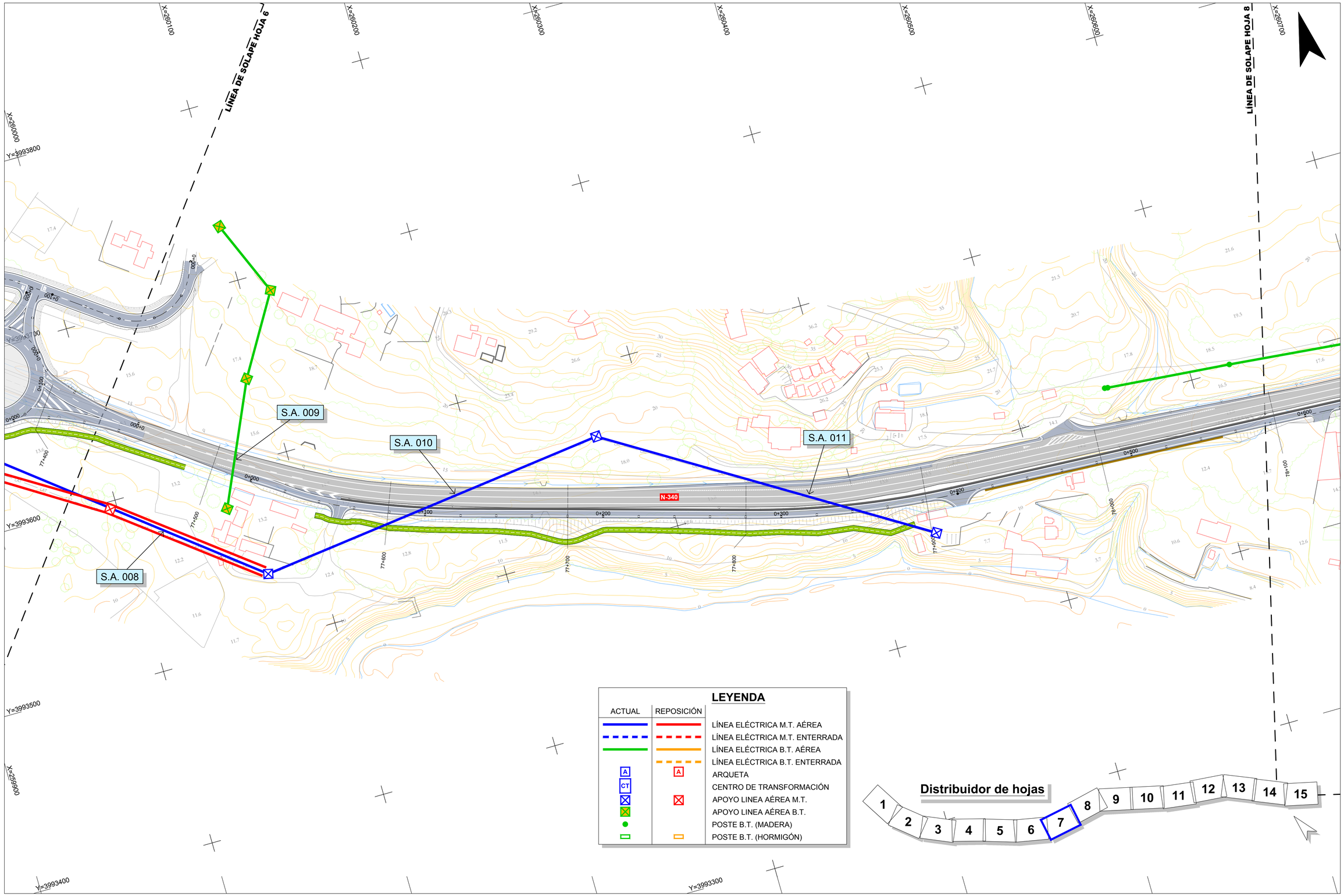

RD6400-PT-39CA4470-PL-IE-Reposiciones-LE-2.12

GOBIERNO DE ESPAÑA
MINISTERIO DE TRANSPORTES, MOVILIDAD Y AGENDA URBANA

Secretaría de Estado de Infraestructuras,Transporte y Vivienda
Secretaría General de Infraestructuras
Dirección General de Carreteras

SUBDIRECCIÓN GENERAL DE CONSERVACIÓN
DEMARCACIÓN DE CARRETERAS DEL ESTADO EN ANDALUCÍA OCCIDENTAL

CONSULTOR: TYPSA INGENIEROS CONSULTORES Y ARQUITECTOS

La Ingeniera de Caminos, Canales y Puertos Autora del Proyecto:
Fdo.: Dña. Ana Molina Muñoz

El Ingeniero de Caminos, Canales y Puertos Director del Proyecto:
Fdo.: D. Marcos Martín Gómez

TÍTULO DEL PROYECTO:
PROYECTO DE TRAZADO DE GLORIETAS Y REORDENACIÓN DE ACCESOS EN N-340 ENTRE PP.KK. 73 AL 85. T.M. TARIFA. PROVINCIA DE CÁDIZ.
CLAVE: 39-CA-4470

ESCALA: 1:1000 (0 10 20 30 40 m)
Original DIN A-1

DESIGNACIÓN DEL PLANO:
REPOSICIÓN DE SERVIDUMBRES Y SERVICIOS AFECTADOS.
LÍNEA ELÉCTRICA. PLANTA

Nº DE PLANO: 2.12.1
HOJA 7 DE 15

FECHA: ENERO 2021

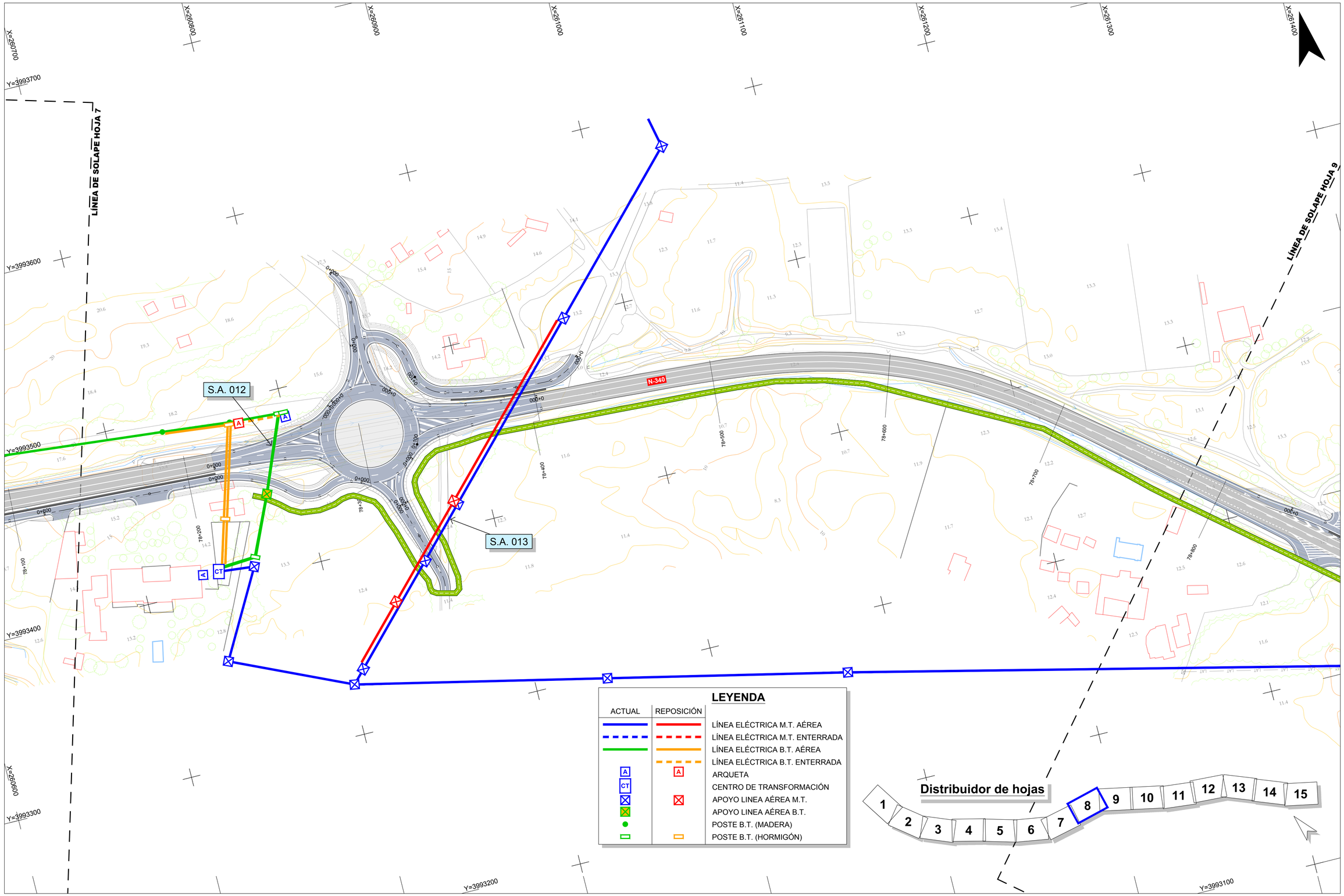

RD6400-PT-39CA4470-PL-IE-Reposiciones-LE-2.12

GOBIERNO DE ESPAÑA
MINISTERIO DE TRANSPORTES, MOVILIDAD Y AGENDA URBANA

Secretaría de Estado de Infraestructuras,Transporte y Vivienda
Secretaría General de Infraestructuras
Dirección General de Carreteras

SUBDIRECCIÓN GENERAL DE CONSERVACIÓN
DEMARCACIÓN DE CARRETERAS DEL ESTADO EN ANDALUCÍA OCCIDENTAL

CONSULTOR: TYPSA INGENIEROS CONSULTORES Y ARQUITECTOS

La Ingeniera de Caminos, Canales y Puertos Autora del Proyecto:
Fdo.: Dña. Ana Molina Muñoz

El Ingeniero de Caminos, Canales y Puertos Director del Proyecto:
Fdo.: D. Marcos Martín Gómez

TÍTULO DEL PROYECTO:
PROYECTO DE TRAZADO DE GLORIETAS Y REORDENACIÓN DE ACCESOS EN N-340 ENTRE PP.KK. 73 AL 85. T.M. TARIFA. PROVINCIA DE CÁDIZ.
CLAVE: 39-CA-4470

ESCALA: 1:1000 (0 10 20 30 40 m)
Original DIN A-1

DESIGNACIÓN DEL PLANO:
REPOSICIÓN DE SERVIDUMBRES Y SERVICIOS AFECTADOS.
LÍNEA ELÉCTRICA. PLANTA

Nº DE PLANO: 2.12.1
HOJA 8 DE 15

FECHA: ENERO 2021

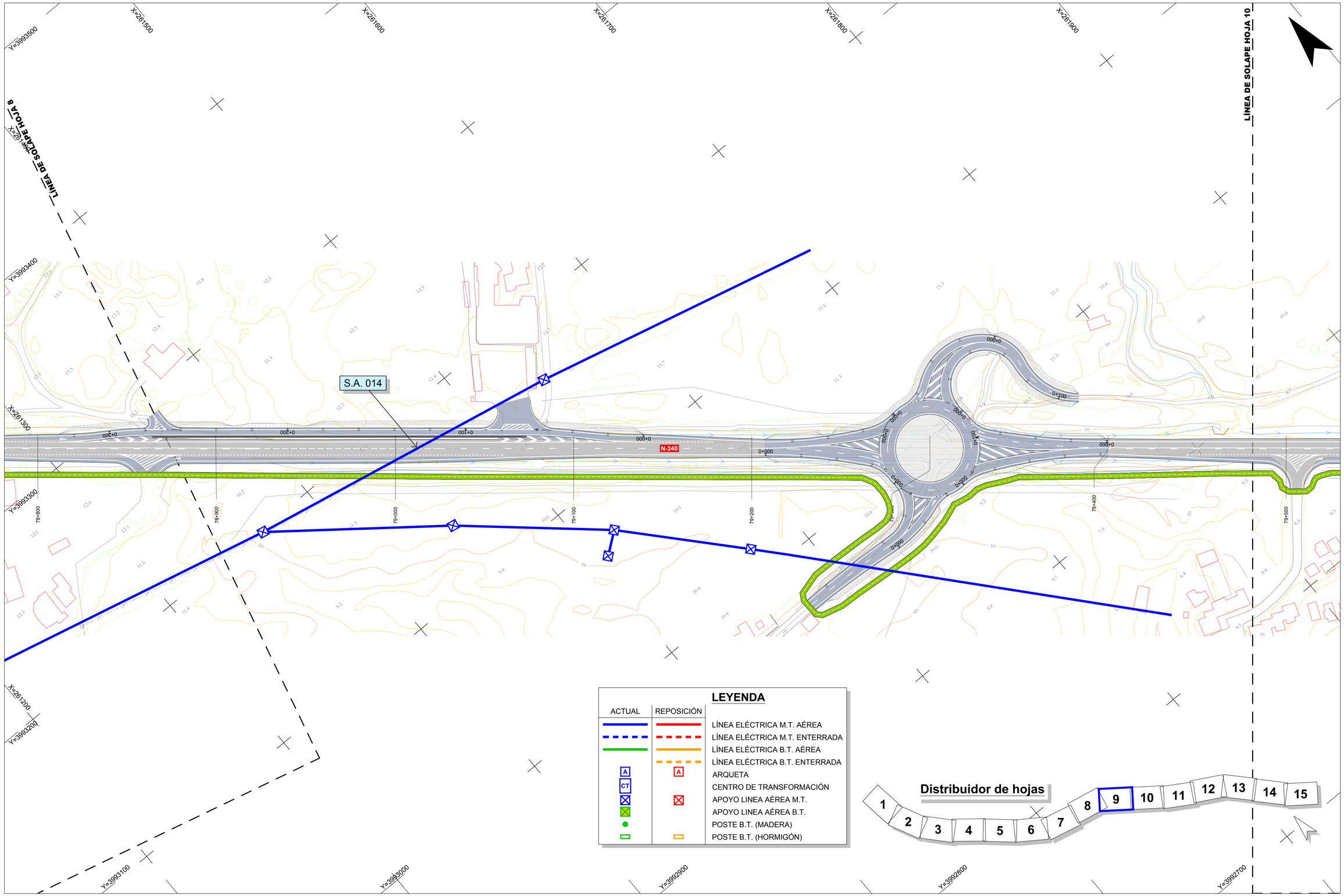

RD6400-PT-39CA4470-PL-IE-Reposiciones-LE-2.12

GOBIERNO DE ESPAÑA
MINISTERIO DE TRANSPORTES, MOVILIDAD Y AGENDA URBANA

Secretaría de Estado de Infraestructuras,Transporte y Vivienda
Secretaría General de Infraestructuras
Dirección General de Carreteras

SUBDIRECCIÓN GENERAL DE CONSERVACIÓN
DEMARCACIÓN DE CARRETERAS DEL ESTADO EN ANDALUCÍA OCCIDENTAL

CONSULTOR: TYPSA INGENIEROS CONSULTORES Y ARQUITECTOS

La Ingeniera de Caminos, Canales y Puertos Autora del Proyecto:
Fdo.: Dña. Ana Molina Muñoz

El Ingeniero de Caminos, Canales y Puertos Director del Proyecto:
Fdo.: D. Marcos Martín Gómez

TÍTULO DEL PROYECTO:
PROYECTO DE TRAZADO DE GLORIETAS Y REORDENACIÓN DE ACCESOS EN N-340 ENTRE PP.KK. 73 AL 85. T.M. TARIFA. PROVINCIA DE CÁDIZ.
CLAVE: 39-CA-4470

ESCALA: 1:1000 (0 10 20 30 40 m)
Original DIN A-1

DESIGNACIÓN DEL PLANO:
REPOSICIÓN DE SERVIDUMBRES Y SERVICIOS AFECTADOS.
LÍNEA ELÉCTRICA. PLANTA

Nº DE PLANO: 2.12.1
HOJA 9 DE 15

FECHA: ENERO 2021

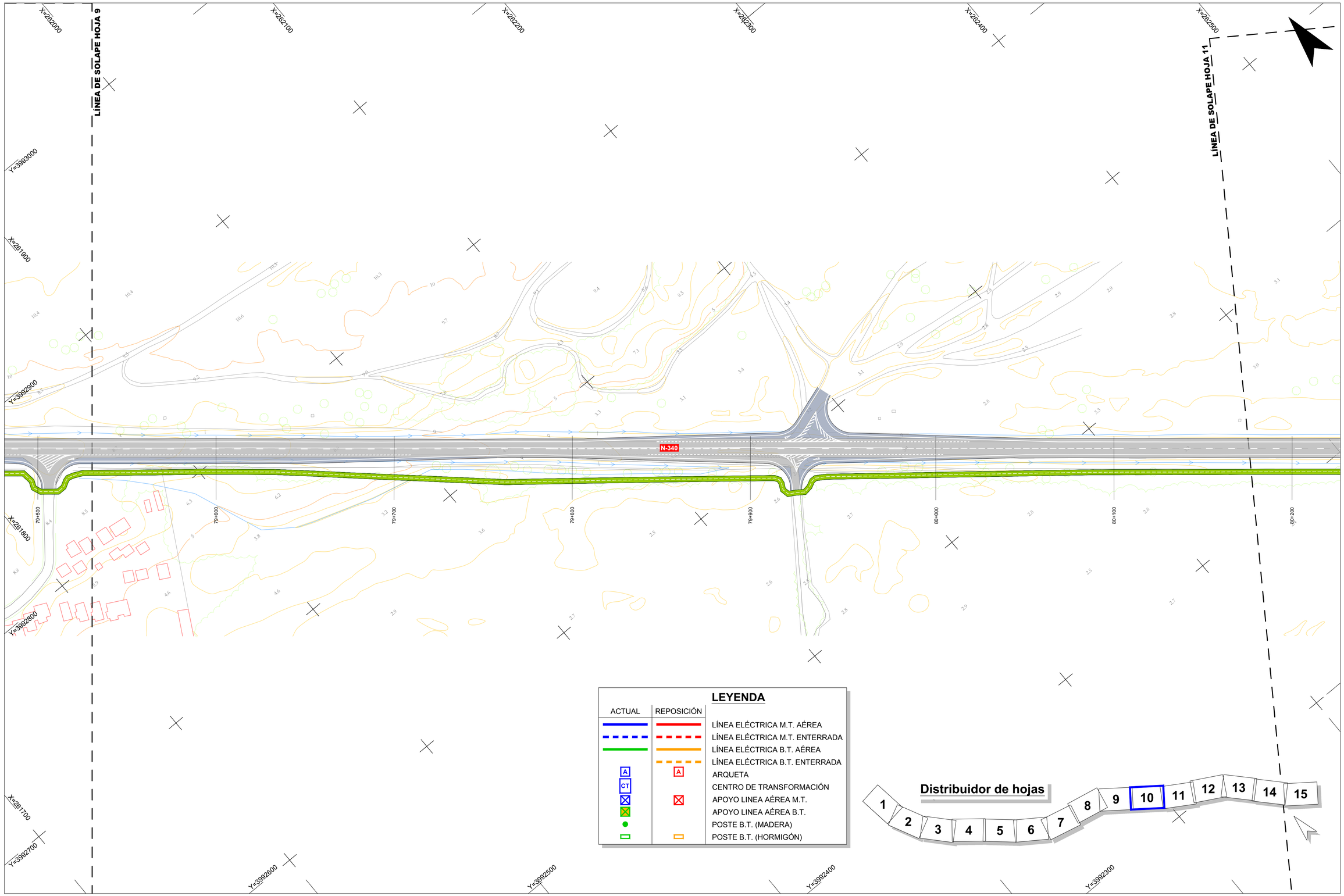

RD6400-PT-39CA4470-PL-IE-Reposiciones-LE-2.12

GOBIERNO DE ESPAÑA
MINISTERIO DE TRANSPORTES, MOVILIDAD Y AGENDA URBANA

Secretaría de Estado de Infraestructuras,Transporte y Vivienda
Secretaría General de Infraestructuras
Dirección General de Carreteras

SUBDIRECCIÓN GENERAL DE CONSERVACIÓN
DEMARCACIÓN DE CARRETERAS DEL ESTADO EN ANDALUCÍA OCCIDENTAL

CONSULTOR: TYPSA INGENIEROS CONSULTORES Y ARQUITECTOS

La Ingeniera de Caminos, Canales y Puertos Autora del Proyecto:
Fdo.: Dña. Ana Molina Muñoz

El Ingeniero de Caminos, Canales y Puertos Director del Proyecto:
Fdo.: D. Marcos Martín Gómez

TÍTULO DEL PROYECTO:
PROYECTO DE TRAZADO DE GLORIETAS Y REORDENACIÓN DE ACCESOS EN N-340 ENTRE PP.KK. 73 AL 85. T.M. TARIFA. PROVINCIA DE CÁDIZ.
CLAVE: 39-CA-4470

ESCALA: 1:1000 (0 10 20 30 40 m)
Original DIN A-1

DESIGNACIÓN DEL PLANO:
REPOSICIÓN DE SERVIDUMBRES Y SERVICIOS AFECTADOS.
LÍNEA ELÉCTRICA. PLANTA

Nº DE PLANO: 2.12.1
HOJA 10 DE 15

FECHA: ENERO 2021

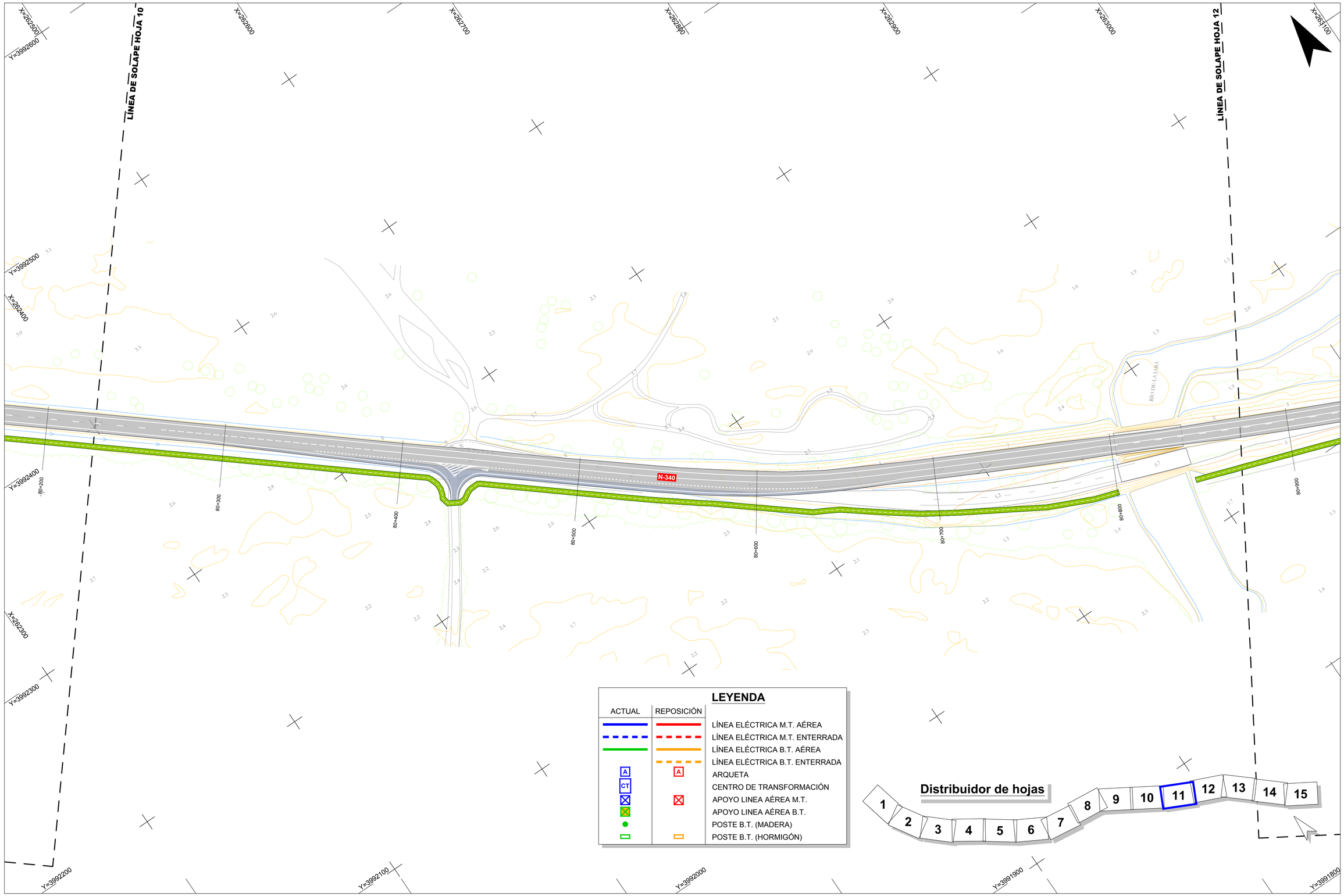

RD6400-PT-39CA4470-PL-IE-Reposiciones-LE-2.12

GOBIERNO DE ESPAÑA
MINISTERIO DE TRANSPORTES, MOVILIDAD Y AGENDA URBANA

Secretaría de Estado de Infraestructuras,Transporte y Vivienda
Secretaría General de Infraestructuras
Dirección General de Carreteras

SUBDIRECCIÓN GENERAL DE CONSERVACIÓN
DEMARCACIÓN DE CARRETERAS DEL ESTADO EN ANDALUCÍA OCCIDENTAL

CONSULTOR: TYPSA INGENIEROS CONSULTORES Y ARQUITECTOS

La Ingeniera de Caminos, Canales y Puertos Autora del Proyecto:
Fdo.: Dña. Ana Molina Muñoz

El Ingeniero de Caminos, Canales y Puertos Director del Proyecto:
Fdo.: D. Marcos Martín Gómez

TÍTULO DEL PROYECTO:
PROYECTO DE TRAZADO DE GLORIETAS Y REORDENACIÓN DE ACCESOS EN N-340 ENTRE PP.KK. 73 AL 85. T.M. TARIFA. PROVINCIA DE CÁDIZ.
CLAVE: 39-CA-4470

ESCALA: 1:1000 (0 10 20 30 40 m)
Original DIN A-1

DESIGNACIÓN DEL PLANO:
REPOSICIÓN DE SERVIDUMBRES Y SERVICIOS AFECTADOS.
LÍNEA ELÉCTRICA. PLANTA

Nº DE PLANO: 2.12.1
HOJA 11 DE 15

FECHA: ENERO 2021

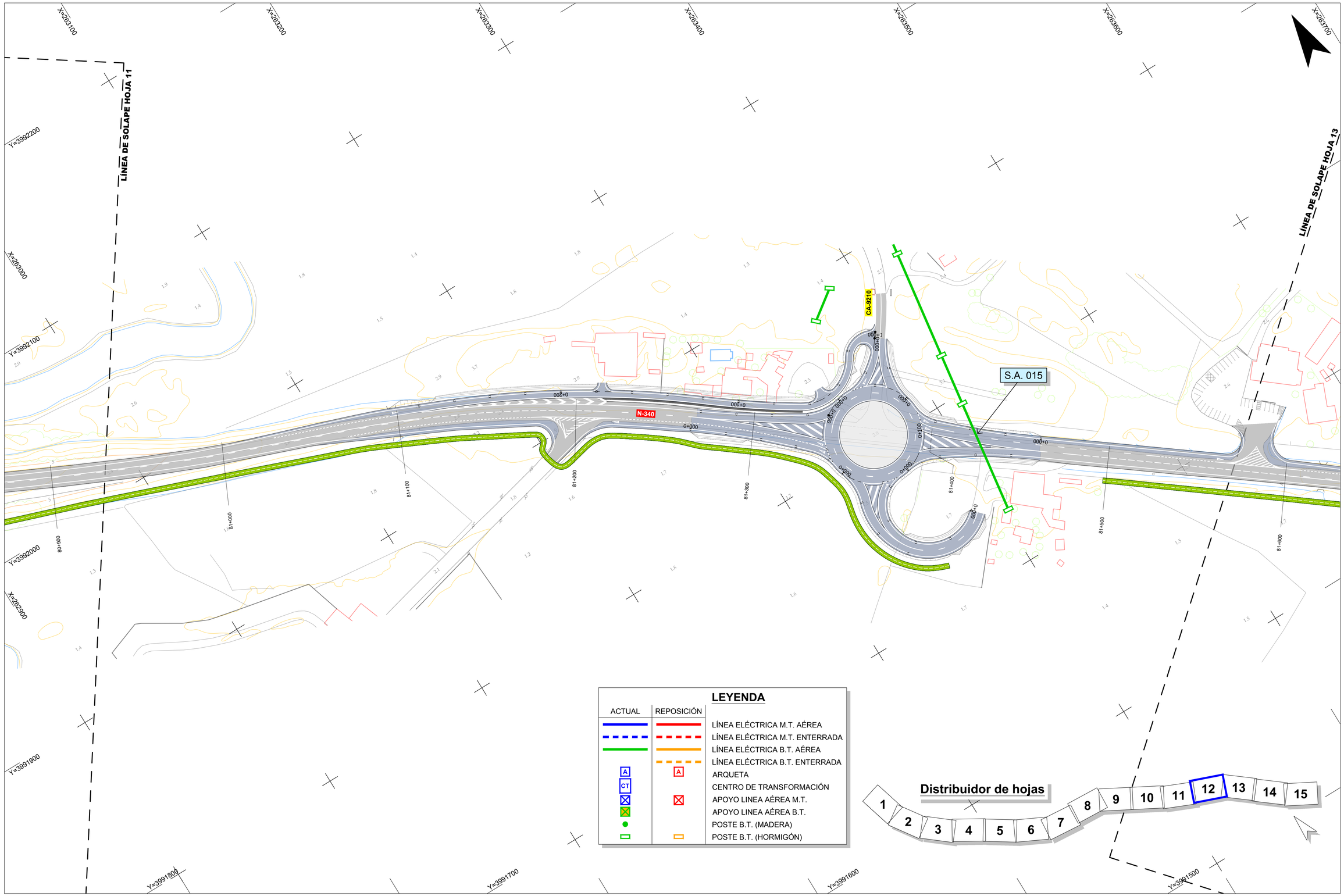

RD6400-PT-39CA4470-PL-IE-Reposiciones-LE-2.12

GOBIERNO DE ESPAÑA
MINISTERIO DE TRANSPORTES, MOVILIDAD Y AGENDA URBANA

Secretaría de Estado de Infraestructuras,Transporte y Vivienda
Secretaría General de Infraestructuras
Dirección General de Carreteras

SUBDIRECCIÓN GENERAL DE CONSERVACIÓN
DEMARCACIÓN DE CARRETERAS DEL ESTADO EN ANDALUCÍA OCCIDENTAL

CONSULTOR: TYPSA INGENIEROS CONSULTORES Y ARQUITECTOS

La Ingeniera de Caminos, Canales y Puertos Autora del Proyecto:
Fdo.: Dña. Ana Molina Muñoz

El Ingeniero de Caminos, Canales y Puertos Director del Proyecto:
Fdo.: D. Marcos Martín Gómez

TÍTULO DEL PROYECTO:
PROYECTO DE TRAZADO DE GLORIETAS Y REORDENACIÓN DE ACCESOS EN N-340 ENTRE PP.KK. 73 AL 85. T.M. TARIFA. PROVINCIA DE CÁDIZ.
CLAVE: 39-CA-4470

ESCALA: 1:1000 (0 10 20 30 40 m)
Original DIN A-1

DESIGNACIÓN DEL PLANO:
REPOSICIÓN DE SERVIDUMBRES Y SERVICIOS AFECTADOS.
LÍNEA ELÉCTRICA. PLANTA

Nº DE PLANO: 2.12.1
HOJA 12 DE 15

FECHA: ENERO 2021

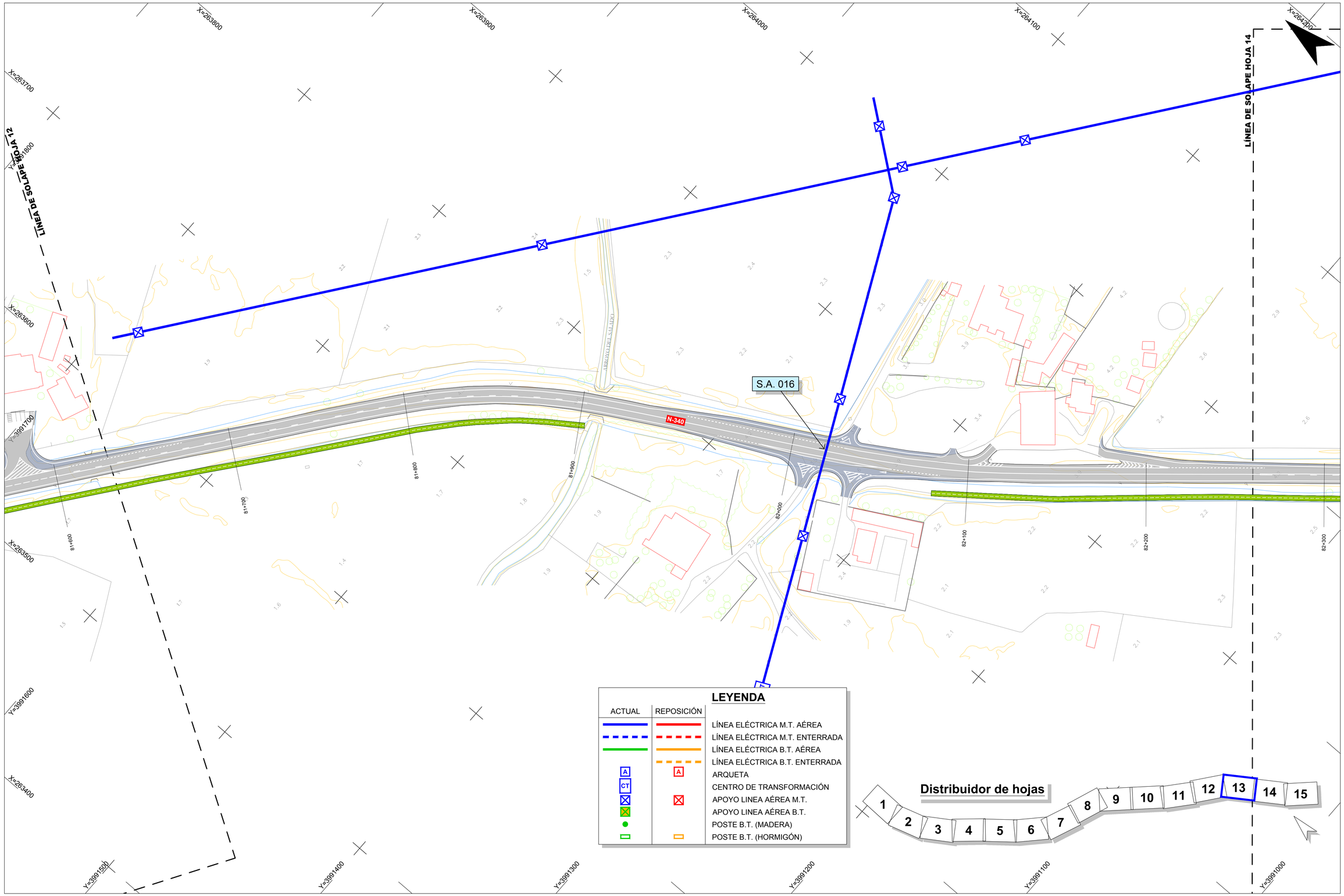

RD6400-PT-39CA4470-PL-IE-Reposiciones-LE-2.12

GOBIERNO DE ESPAÑA
MINISTERIO DE TRANSPORTES, MOVILIDAD Y AGENDA URBANA

Secretaría de Estado de Infraestructuras,Transporte y Vivienda
Secretaría General de Infraestructuras
Dirección General de Carreteras

SUBDIRECCIÓN GENERAL DE CONSERVACIÓN
DEMARCACIÓN DE CARRETERAS DEL ESTADO EN ANDALUCÍA OCCIDENTAL

CONSULTOR: TYPSA INGENIEROS CONSULTORES Y ARQUITECTOS

La Ingeniera de Caminos, Canales y Puertos Autora del Proyecto:
Fdo.: Dña. Ana Molina Muñoz

El Ingeniero de Caminos, Canales y Puertos Director del Proyecto:
Fdo.: D. Marcos Martín Gómez

TÍTULO DEL PROYECTO:
PROYECTO DE TRAZADO DE GLORIETAS Y REORDENACIÓN DE ACCESOS EN N-340 ENTRE PP.KK. 73 AL 85. T.M. TARIFA. PROVINCIA DE CÁDIZ.
CLAVE: 39-CA-4470

ESCALA: 1:1000 (0 10 20 30 40 m)
Original DIN A-1

DESIGNACIÓN DEL PLANO:
REPOSICIÓN DE SERVIDUMBRES Y SERVICIOS AFECTADOS.
LÍNEA ELÉCTRICA. PLANTA

Nº DE PLANO: 2.12.1
HOJA 13 DE 15

FECHA: ENERO 2021

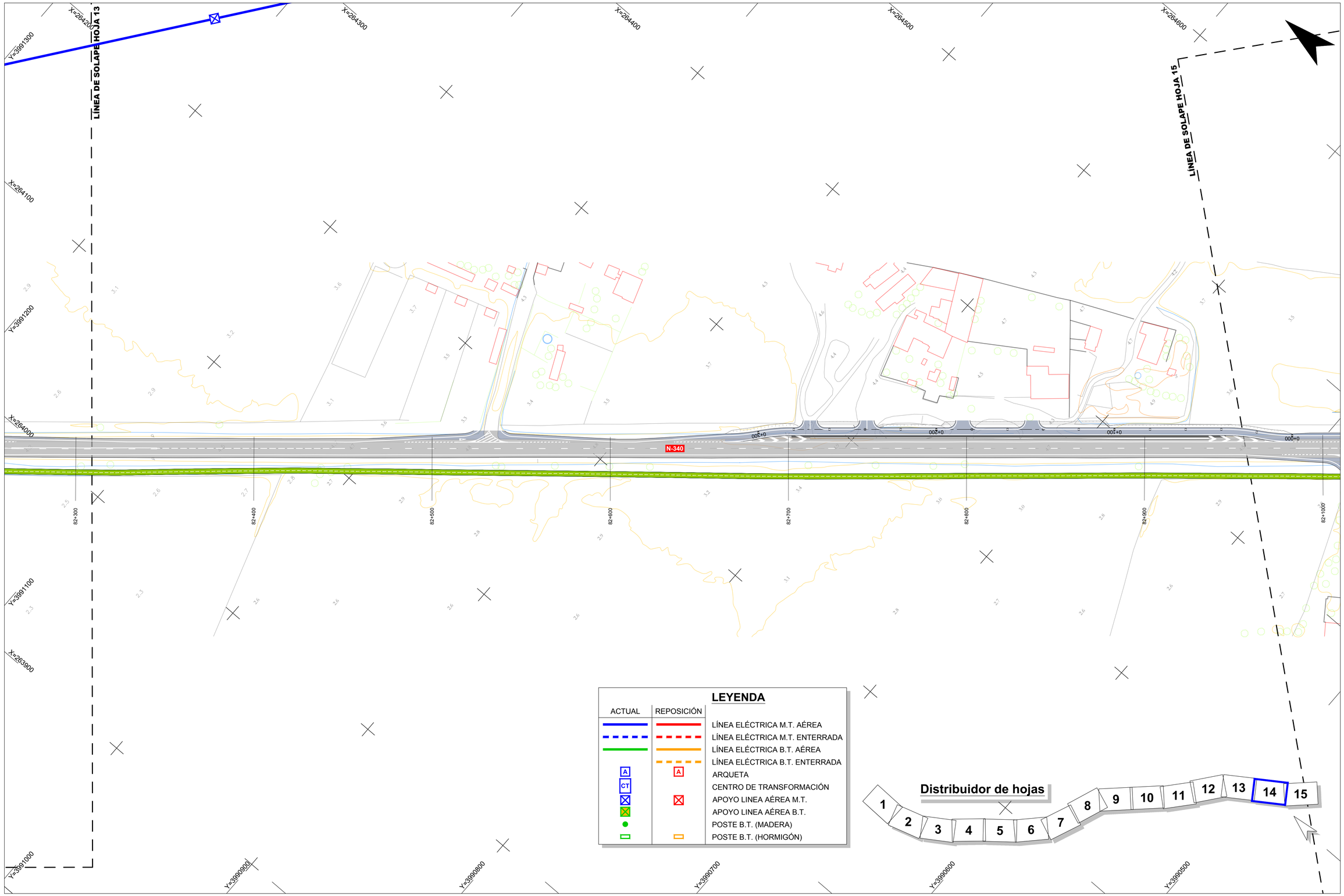

RD6400-PT-39CA4470-PL-IE-Reposiciones-LE-2.12

GOBIERNO DE ESPAÑA
MINISTERIO DE TRANSPORTES, MOVILIDAD Y AGENDA URBANA

Secretaría de Estado de Infraestructuras,Transporte y Vivienda
Secretaría General de Infraestructuras
Dirección General de Carreteras

SUBDIRECCIÓN GENERAL DE CONSERVACIÓN
DEMARCACIÓN DE CARRETERAS DEL ESTADO EN ANDALUCÍA OCCIDENTAL

CONSULTOR: TYPSA INGENIEROS CONSULTORES Y ARQUITECTOS

La Ingeniera de Caminos, Canales y Puertos Autora del Proyecto:
Fdo.: Dña. Ana Molina Muñoz

El Ingeniero de Caminos, Canales y Puertos Director del Proyecto:
Fdo.: D. Marcos Martín Gómez

TÍTULO DEL PROYECTO:
PROYECTO DE TRAZADO DE GLORIETAS Y REORDENACIÓN DE ACCESOS EN N-340 ENTRE PP.KK. 73 AL 85. T.M. TARIFA. PROVINCIA DE CÁDIZ.
CLAVE: 39-CA-4470

ESCALA: 1:1000 (0 10 20 30 40 m)
Original DIN A-1

DESIGNACIÓN DEL PLANO:
REPOSICIÓN DE SERVIDUMBRES Y SERVICIOS AFECTADOS.
LÍNEA ELÉCTRICA. PLANTA

Nº DE PLANO: 2.12.1
HOJA 14 DE 15

FECHA: ENERO 2021

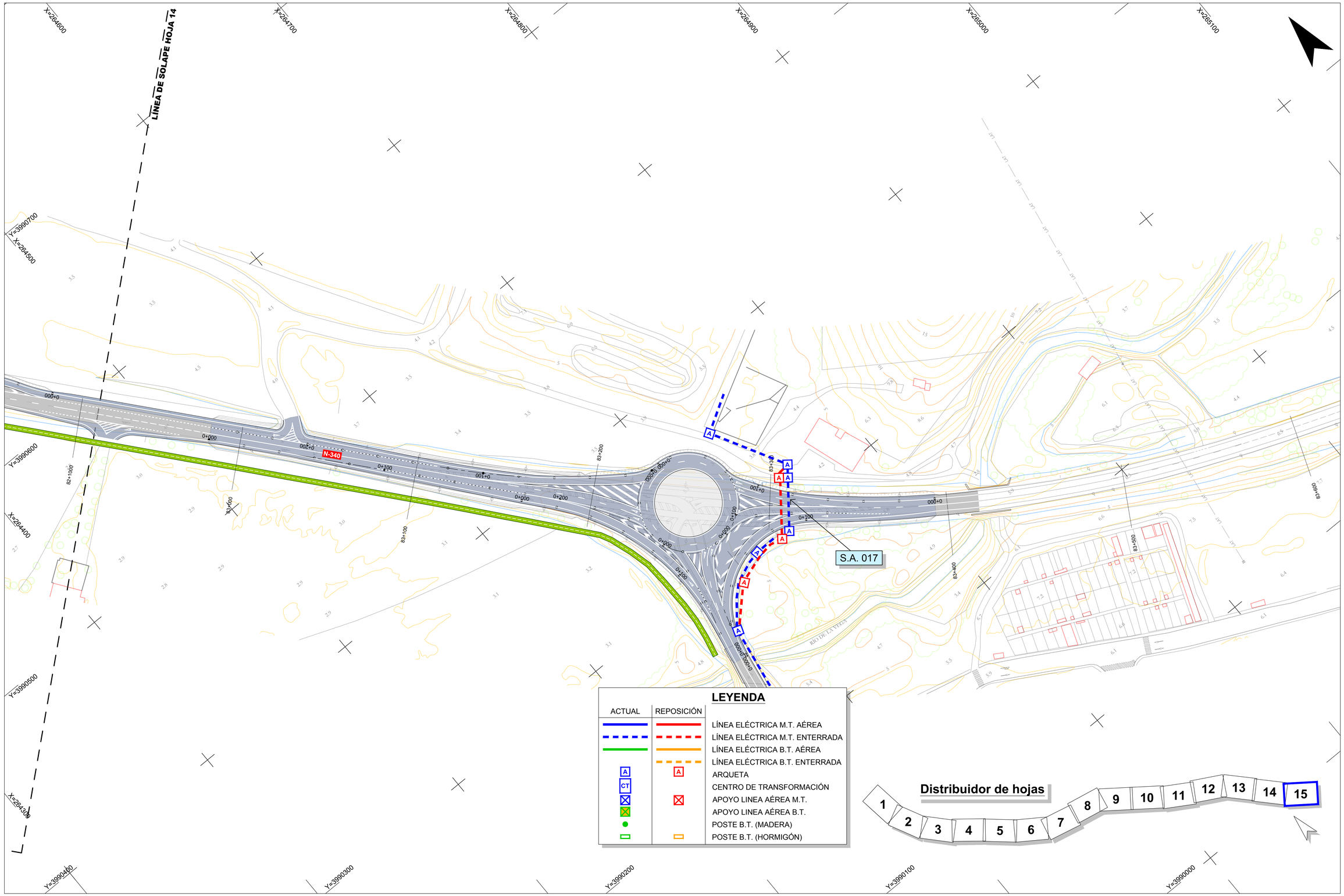

RD6400-PT-39CA4470-PL-IE-Reposiciones-LE-2.12

GOBIERNO DE ESPAÑA
MINISTERIO DE TRANSPORTES, MOVILIDAD Y AGENDA URBANA

Secretaría de Estado de Infraestructuras,Transporte y Vivienda
Secretaría General de Infraestructuras
Dirección General de Carreteras

SUBDIRECCIÓN GENERAL DE CONSERVACIÓN
DEMARCACIÓN DE CARRETERAS DEL ESTADO EN ANDALUCÍA OCCIDENTAL

CONSULTOR: TYPSA INGENIEROS CONSULTORES Y ARQUITECTOS

La Ingeniera de Caminos, Canales y Puertos Autora del Proyecto:
Fdo.: Dña. Ana Molina Muñoz

El Ingeniero de Caminos, Canales y Puertos Director del Proyecto:
Fdo.: D. Marcos Martín Gómez

TÍTULO DEL PROYECTO:
PROYECTO DE TRAZADO DE GLORIETAS Y REORDENACIÓN DE ACCESOS EN N-340 ENTRE PP.KK. 73 AL 85. T.M. TARIFA. PROVINCIA DE CÁDIZ.
CLAVE: 39-CA-4470

ESCALA: 1:1000 (0 10 20 30 40 m)
Original DIN A-1

DESIGNACIÓN DEL PLANO:
REPOSICIÓN DE SERVIDUMBRES Y SERVICIOS AFECTADOS.
LÍNEA ELÉCTRICA. PLANTA

Nº DE PLANO: 2.12.1
HOJA 15 DE 15

FECHA: ENERO 2021

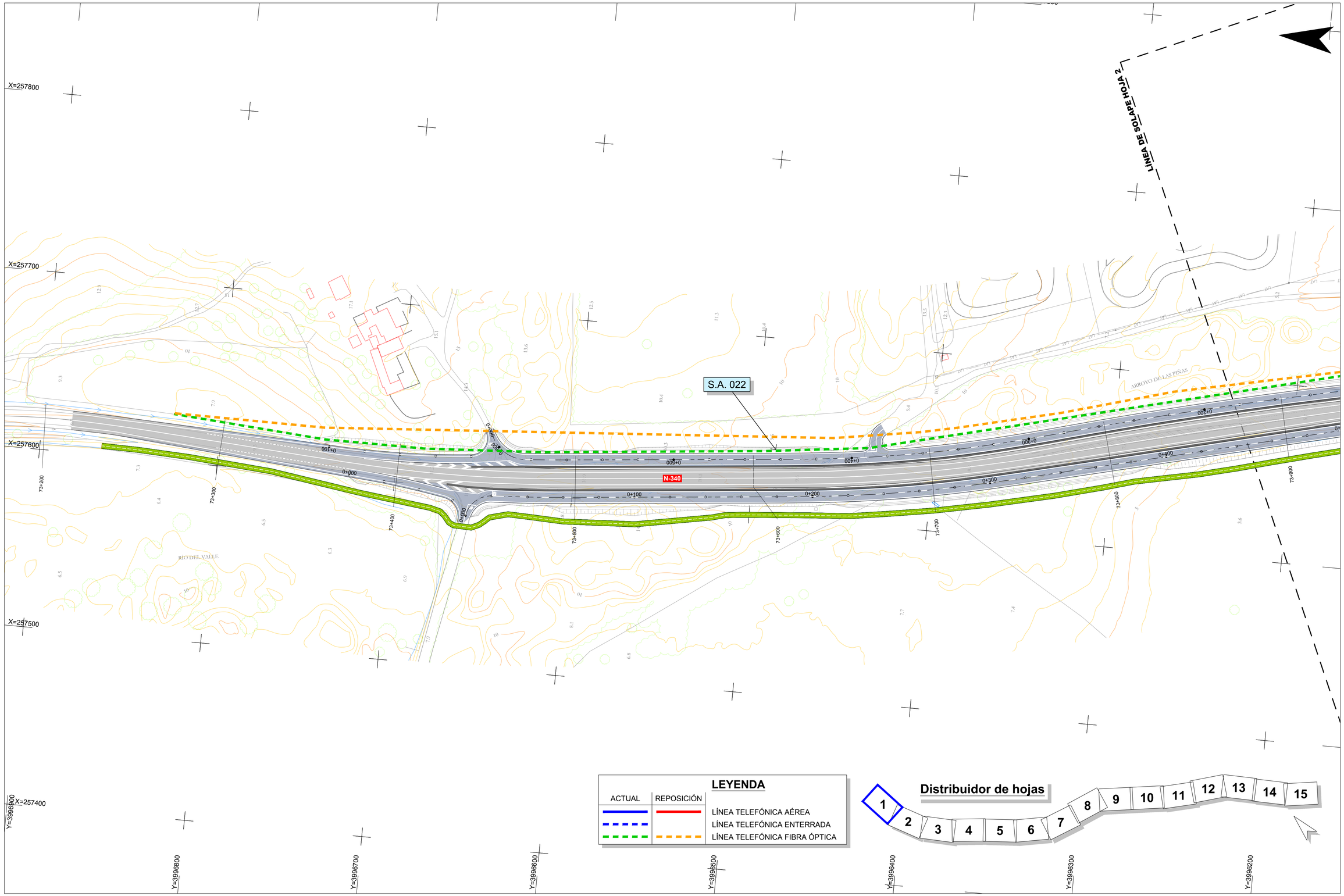

RD6400-PT-39CA4470-PL-IE-Reposiciones-LT-2.12

GOBIERNO DE ESPAÑA MINISTERIO DE TRANSPORTES, MOVILIDAD Y AGENDA URBANA	Secretaría de Estado de Infraestructuras,Transporte y Vivienda Secretaría General de Infraestructuras Dirección General de Carreteras	SUBDIRECCIÓN GENERAL DE CONSERVACIÓN DEMARCACIÓN DE CARRETERAS DEL ESTADO EN ANDALUCÍA OCCIDENTAL	CONSULTOR: TYPSA INGENIEROS CONSULTORES Y ARQUITECTOS	La Ingeniera de Caminos, Canales y Puertos Autora del Proyecto: Fdo.: Dña. Ana Molina Muñoz	El Ingeniero de Caminos, Canales y Puertos Director del Proyecto: Fdo.: D. Marcos Martín Gómez	TÍTULO DEL PROYECTO: PROYECTO DE TRAZADO DE GLORIETAS Y REORDENACIÓN DE ACCESOS EN N-340 ENTRE PP.KK. 73 AL 85. T.M. TARIFA. PROVINCIA DE CÁDIZ. CLAVE: 39-CA-4470	ESCALA: 1:1000 0 10 20 30 40 m Original DIN A-1	DESIGNACIÓN DEL PLANO: REPOSICIÓN DE SERVIDUMBRES Y SERVICIOS AFECTADOS. LÍNEA TELEFÓNICA. PLANTA	Nº DE PLANO: 2.12.2 HOJA 1 DE 15	FECHA: ENERO 2021

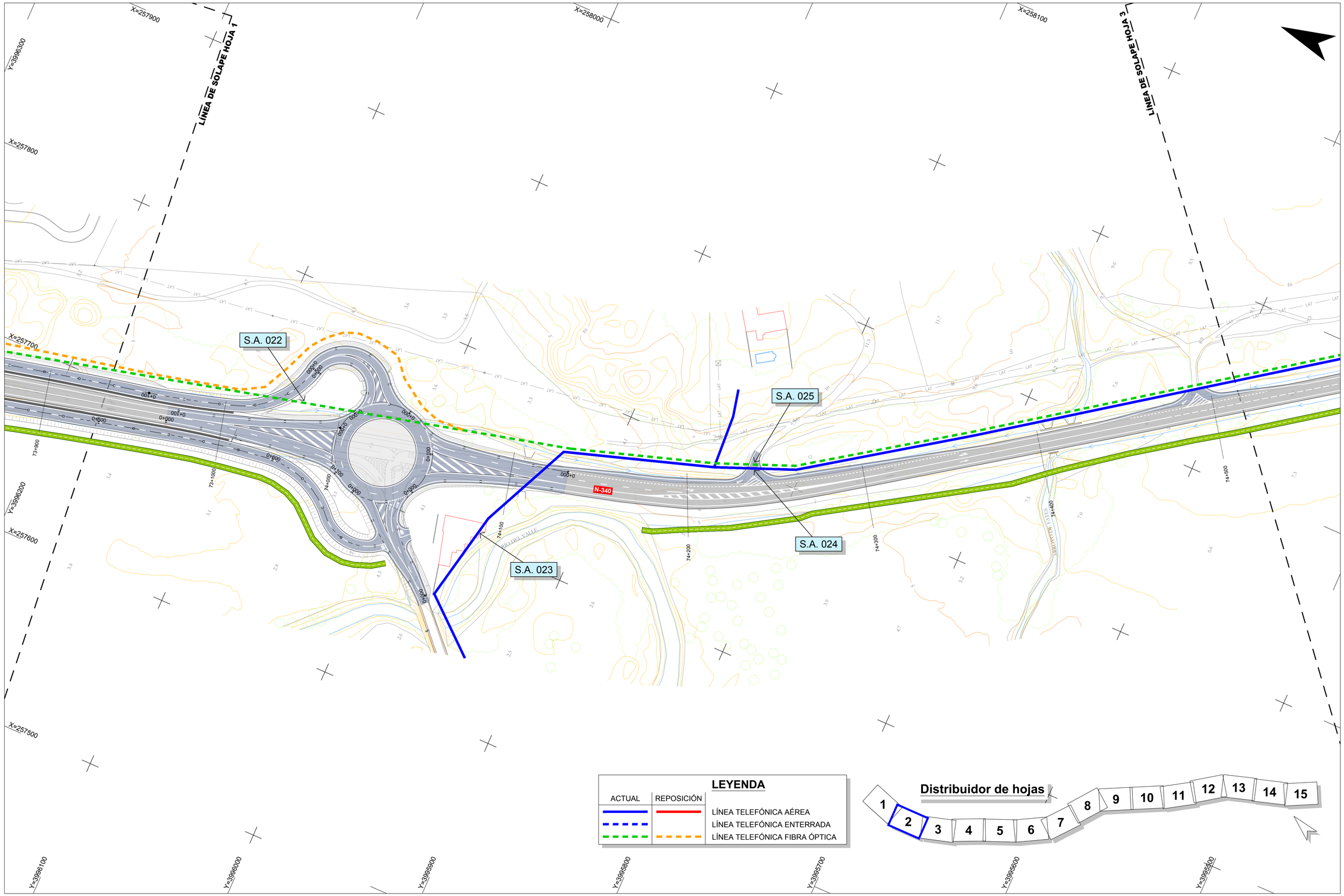

RD6400-PT-39CA4470-PL-IE-Reposiciones-LT-2.12

GOBIERNO DE ESPAÑA MINISTERIO DE TRANSPORTES, MOVILIDAD Y AGENDA URBANA	Secretaría de Estado de Infraestructuras,Transporte y Vivienda Secretaría General de Infraestructuras Dirección General de Carreteras	SUBDIRECCIÓN GENERAL DE CONSERVACIÓN DEMARCACIÓN DE CARRETERAS DEL ESTADO EN ANDALUCÍA OCCIDENTAL	CONSULTOR: TYPSA INGENIEROS CONSULTORES Y ARQUITECTOS	La Ingeniera de Caminos, Canales y Puertos Autora del Proyecto: Fdo.: Dña. Ana Molina Muñoz	El Ingeniero de Caminos, Canales y Puertos Director del Proyecto: Fdo.: D. Marcos Martín Gómez	TÍTULO DEL PROYECTO: PROYECTO DE TRAZADO DE GLORIETAS Y REORDENACIÓN DE ACCESOS EN N-340 ENTRE PP.KK. 73 AL 85. T.M. TARIFA. PROVINCIA DE CÁDIZ. CLAVE: 39-CA-4470	ESCALA: 1:1000 0 10 20 30 40 m Original DIN A-1	DESIGNACIÓN DEL PLANO: REPOSICIÓN DE SERVIDUMBRES Y SERVICIOS AFECTADOS. LÍNEA TELEFÓNICA. PLANTA	Nº DE PLANO: 2.12.2 HOJA 2 DE 15	FECHA: ENERO 2021

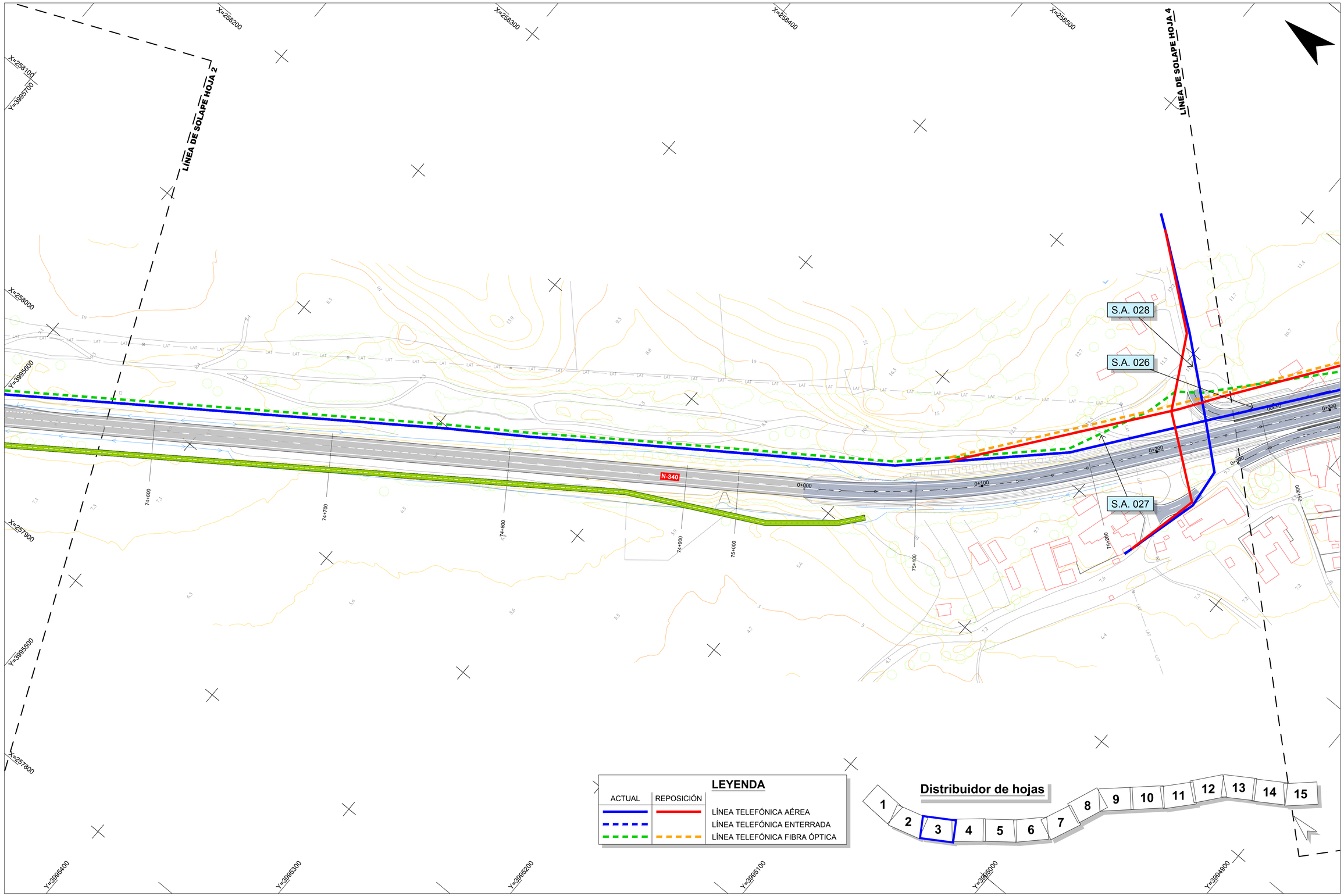

RD6400-PT-39CA4470-PL-IE-Reposiciones-LT-2.12

GOBIERNO DE ESPAÑA

MINISTERIO DE TRANSPORTES, MOVILIDAD Y AGENDA URBANA

Secretaría de Estado de Infraestructuras,Transporte y Vivienda

Secretaría General de Infraestructuras

Dirección General de Carreteras

SUBDIRECCIÓN GENERAL DE CONSERVACIÓN

DEMARCACIÓN DE CARRETERAS DEL ESTADO EN ANDALUCÍA OCCIDENTAL

CONSULTOR: TYPSA INGENIEROS CONSULTORES Y ARQUITECTOS

La Ingeniera de Caminos, Canales y Puertos Autora del Proyecto:

Fdo.: Dña. Ana Molina Muñoz

El Ingeniero de Caminos, Canales y Puertos Director del Proyecto:

Fdo.: D. Marcos Martín Gómez

TÍTULO DEL PROYECTO:

PROYECTO DE TRAZADO DE GLORIETAS Y REORDENACIÓN DE ACCESOS EN N-340 ENTRE PP.KK. 73 AL 85. T.M. TARIFA. PROVINCIA DE CÁDIZ.
CLAVE: 39-CA-4470

ESCALA: 1:1000 (0 10 20 30 40 m)

Original DIN A-1

DESIGNACIÓN DEL PLANO:

REPOSICIÓN DE SERVIDUMBRES Y SERVICIOS AFECTADOS.
LÍNEA TELEFÓNICA. PLANTA

Nº DE PLANO: 2.12.2

HOJA 3 DE 15

FECHA: ENERO 2021

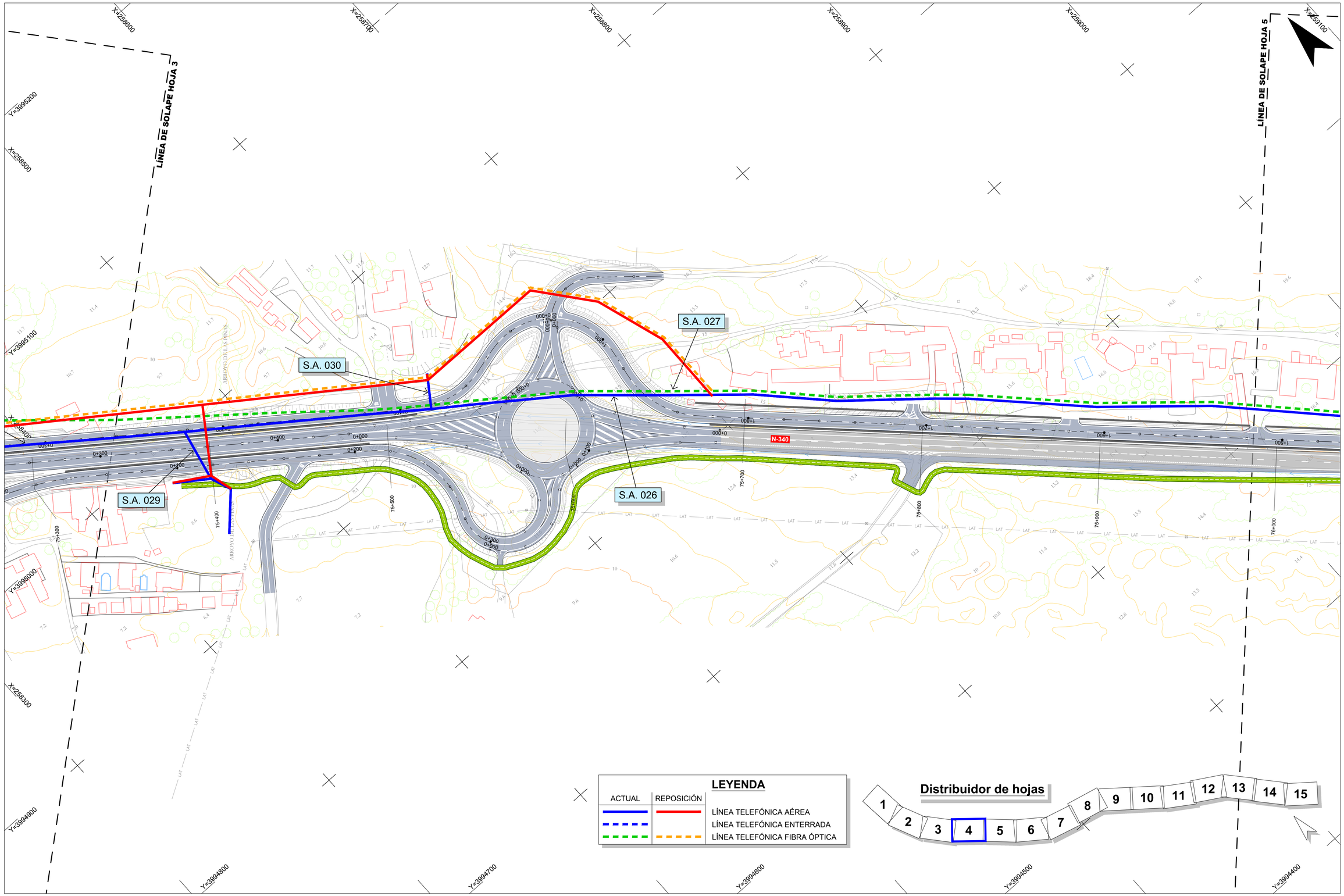

RD6400-PT-39CA4470-PL-IE-Reposiciones-LT-2.12

GOBIERNO DE ESPAÑA
MINISTERIO DE TRANSPORTES, MOVILIDAD Y AGENDA URBANA

Secretaría de Estado de Infraestructuras, Transporte y Vivienda
Secretaría General de Infraestructuras
Dirección General de Carreteras

SUBDIRECCIÓN GENERAL DE CONSERVACIÓN
DEMARCACIÓN DE CARRETERAS DEL ESTADO EN ANDALUCÍA OCCIDENTAL

CONSULTOR: TYPSA INGENIEROS CONSULTORES Y ARQUITECTOS

La Ingeniera de Caminos, Canales y Puertos Autora del Proyecto:
Fdo.: Dña. Ana Molina Muñoz

El Ingeniero de Caminos, Canales y Puertos Director del Proyecto:
Fdo.: D. Marcos Martín Gómez

TÍTULO DEL PROYECTO:
PROYECTO DE TRAZADO DE GLORIETAS Y REORDENACIÓN DE ACCESOS EN N-340 ENTRE PP.KK. 73 AL 85. T.M. TARIFA. PROVINCIA DE CÁDIZ.
CLAVE: 39-CA-4470

ESCALA: 1:1000 (0 10 20 30 40 m)
Original DIN A-1

DESIGNACIÓN DEL PLANO:
REPOSICIÓN DE SERVIDUMBRES Y SERVICIOS AFECTADOS.
LÍNEA TELEFÓNICA. PLANTA

Nº DE PLANO: 2.12.2
HOJA 4 DE 15

FECHA: ENERO 2021

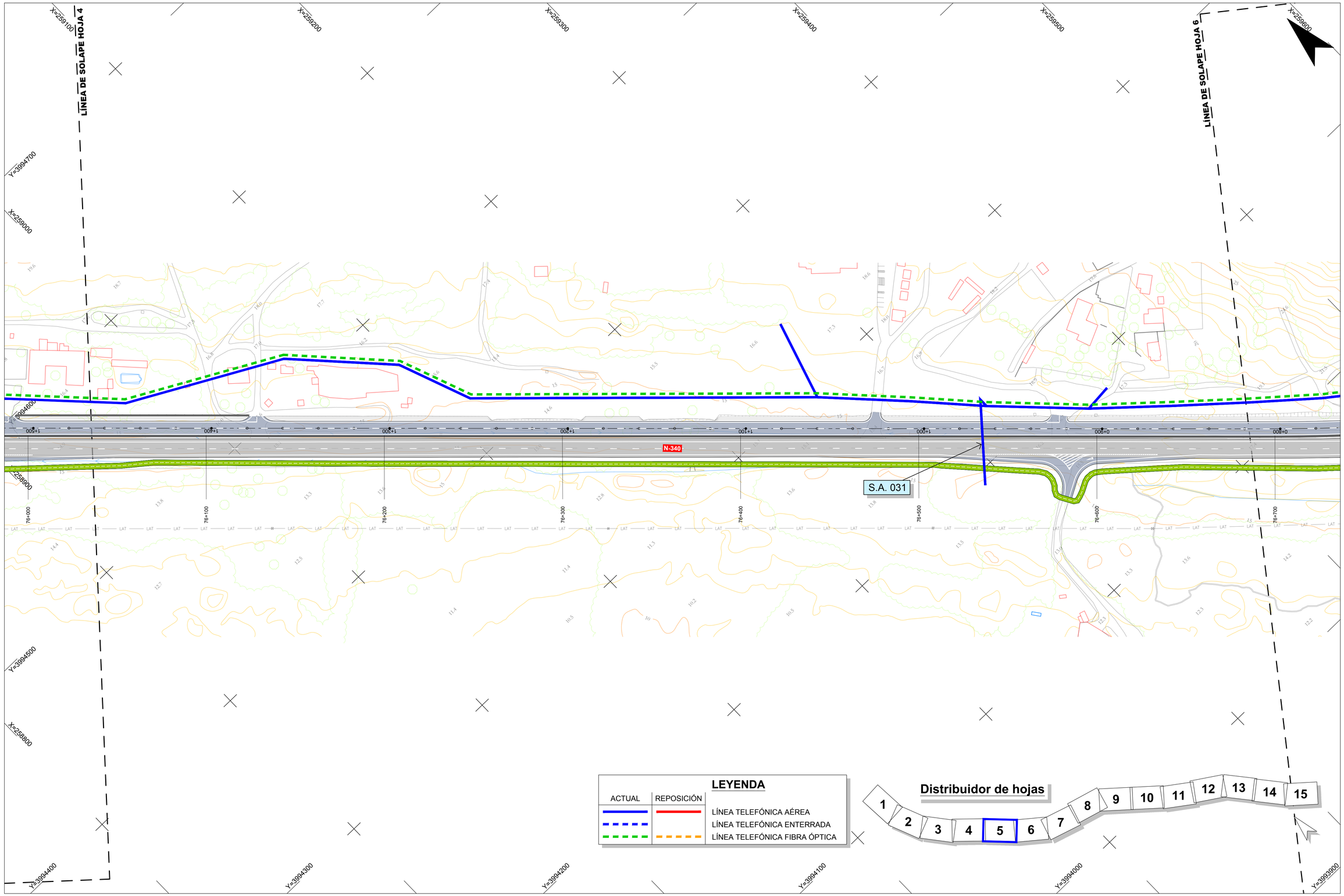

RD6400-PT-39CA4470-PL-IE-Reposiciones-LT-2.12

GOBIERNO DE ESPAÑA MINISTERIO DE TRANSPORTES, MOVILIDAD Y AGENDA URBANA	Secretaría de Estado de Infraestructuras,Transporte y Vivienda Secretaría General de Infraestructuras Dirección General de Carreteras	SUBDIRECCIÓN GENERAL DE CONSERVACIÓN DEMARCACIÓN DE CARRETERAS DEL ESTADO EN ANDALUCÍA OCCIDENTAL	CONSULTOR: TYPSA INGENIEROS CONSULTORES Y ARQUITECTOS	La Ingeniera de Caminos, Canales y Puertos Autora del Proyecto: Fdo.: Dña. Ana Molina Muñoz	El Ingeniero de Caminos, Canales y Puertos Director del Proyecto: Fdo.: D. Marcos Martín Gómez	TÍTULO DEL PROYECTO: PROYECTO DE TRAZADO DE GLORIETAS Y REORDENACIÓN DE ACCESOS EN N-340 ENTRE PP.KK. 73 AL 85. T.M. TARIFA. PROVINCIA DE CÁDIZ. CLAVE: 39-CA-4470	ESCALA: 1:1000 0 10 20 30 40 m Original DIN A-1	DESIGNACIÓN DEL PLANO: REPOSICIÓN DE SERVIDUMBRES Y SERVICIOS AFECTADOS. LÍNEA TELEFÓNICA. PLANTA	Nº DE PLANO: 2.12.2 HOJA 5 DE 15	FECHA: ENERO 2021

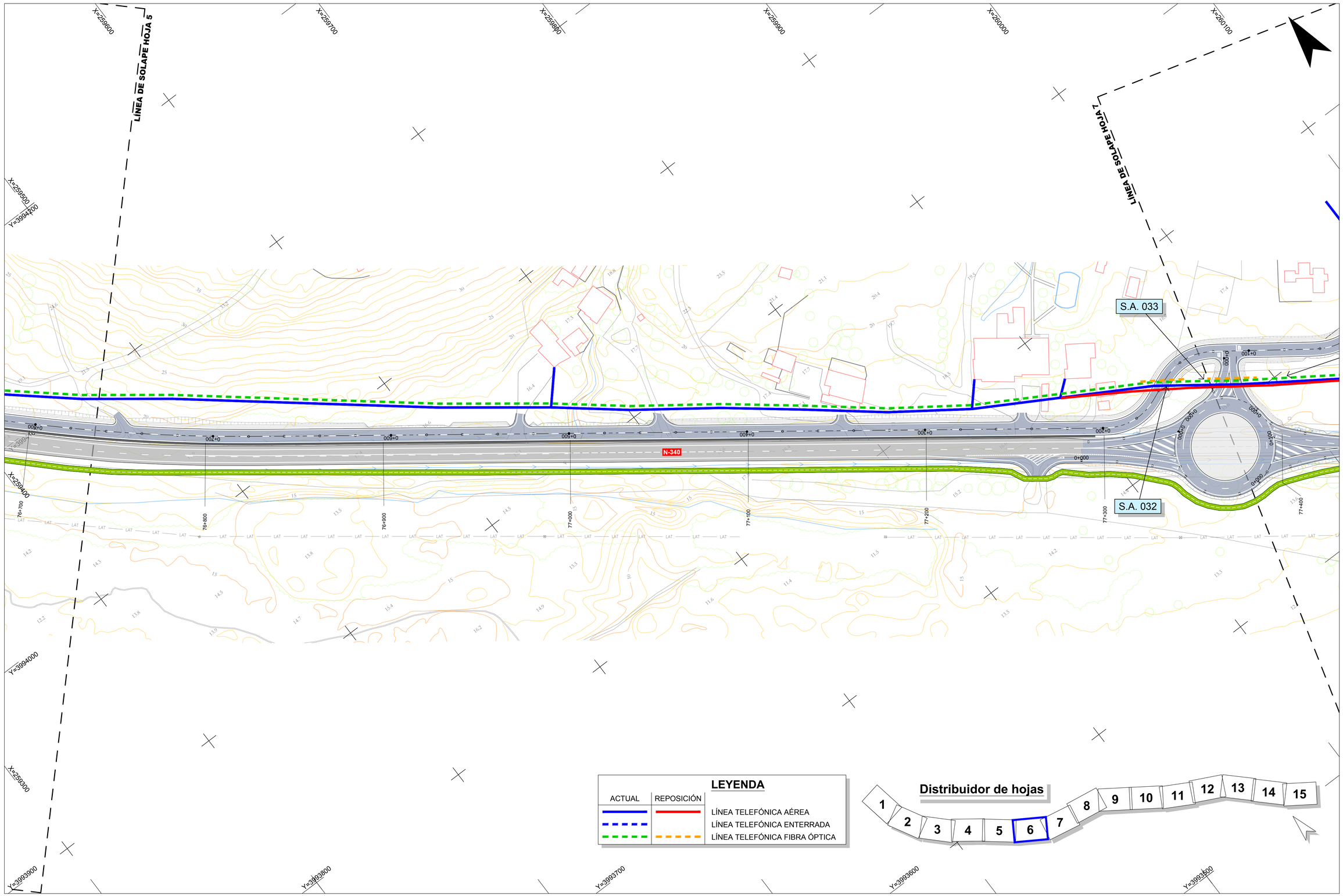

RD6400-PT-39CA4470-PL-IE-Reposiciones-LT-2.12

GOBIERNO DE ESPAÑA MINISTERIO DE TRANSPORTES, MOVILIDAD Y AGENDA URBANA	Secretaría de Estado de Infraestructuras,Transporte y Vivienda Secretaría General de Infraestructuras Dirección General de Carreteras	SUBDIRECCIÓN GENERAL DE CONSERVACIÓN DEMARCACIÓN DE CARRETERAS DEL ESTADO EN ANDALUCÍA OCCIDENTAL	CONSULTOR: TYPSA INGENIEROS CONSULTORES Y ARQUITECTOS	La Ingeniera de Caminos, Canales y Puertos Autora del Proyecto: Fdo.: Dña. Ana Molina Muñoz	El Ingeniero de Caminos, Canales y Puertos Director del Proyecto: Fdo.: D. Marcos Martín Gómez	TÍTULO DEL PROYECTO: PROYECTO DE TRAZADO DE GLORIETAS Y REORDENACIÓN DE ACCESOS EN N-340 ENTRE PP.KK. 73 AL 85. T.M. TARIFA. PROVINCIA DE CÁDIZ. CLAVE: 39-CA-4470	ESCALA: 1:1000 0 10 20 30 40 m Original DIN A-1	DESIGNACIÓN DEL PLANO: REPOSICIÓN DE SERVIDUMBRES Y SERVICIOS AFECTADOS. LÍNEA TELEFÓNICA. PLANTA	Nº DE PLANO: 2.12.2 HOJA 6 DE 15	FECHA: ENERO 2021

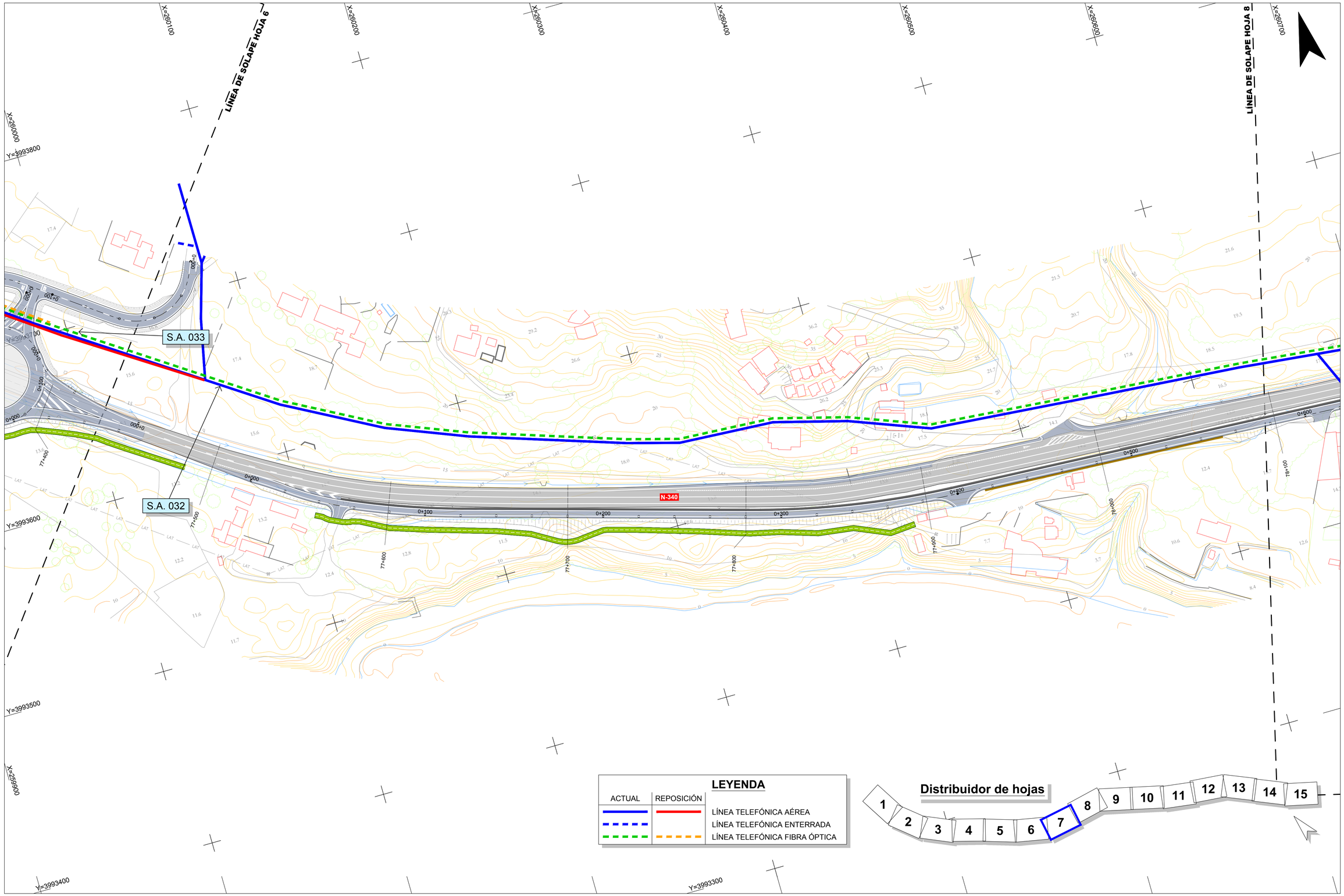

RD6400-PT-39CA4470-PL-IE-Reposiciones-LT-2.12

GOBIERNO DE ESPAÑA
MINISTERIO DE TRANSPORTES, MOVILIDAD Y AGENDA URBANA

Secretaría de Estado de Infraestructuras,Transporte y Vivienda
Secretaría General de Infraestructuras
Dirección General de Carreteras

SUBDIRECCIÓN GENERAL DE CONSERVACIÓN
DEMARCACIÓN DE CARRETERAS DEL ESTADO EN ANDALUCÍA OCCIDENTAL

CONSULTOR: TYPSA INGENIEROS CONSULTORES Y ARQUITECTOS

La Ingeniera de Caminos, Canales y Puertos Autora del Proyecto:
Fdo.: Dña. Ana Molina Muñoz

El Ingeniero de Caminos, Canales y Puertos Director del Proyecto:
Fdo.: D. Marcos Martín Gómez

TÍTULO DEL PROYECTO:
PROYECTO DE TRAZADO DE GLORIETAS Y REORDENACIÓN DE ACCESOS EN N-340 ENTRE PP.KK. 73 AL 85. T.M. TARIFA. PROVINCIA DE CÁDIZ.
CLAVE: 39-CA-4470

ESCALA: 1:1000 (0 10 20 30 40 m)
Original DIN A-1

DESIGNACIÓN DEL PLANO:
REPOSICIÓN DE SERVIDUMBRES Y SERVICIOS AFECTADOS.
LÍNEA TELEFÓNICA. PLANTA

Nº DE PLANO: 2.12.2
HOJA 7 DE 15

FECHA: ENERO 2021

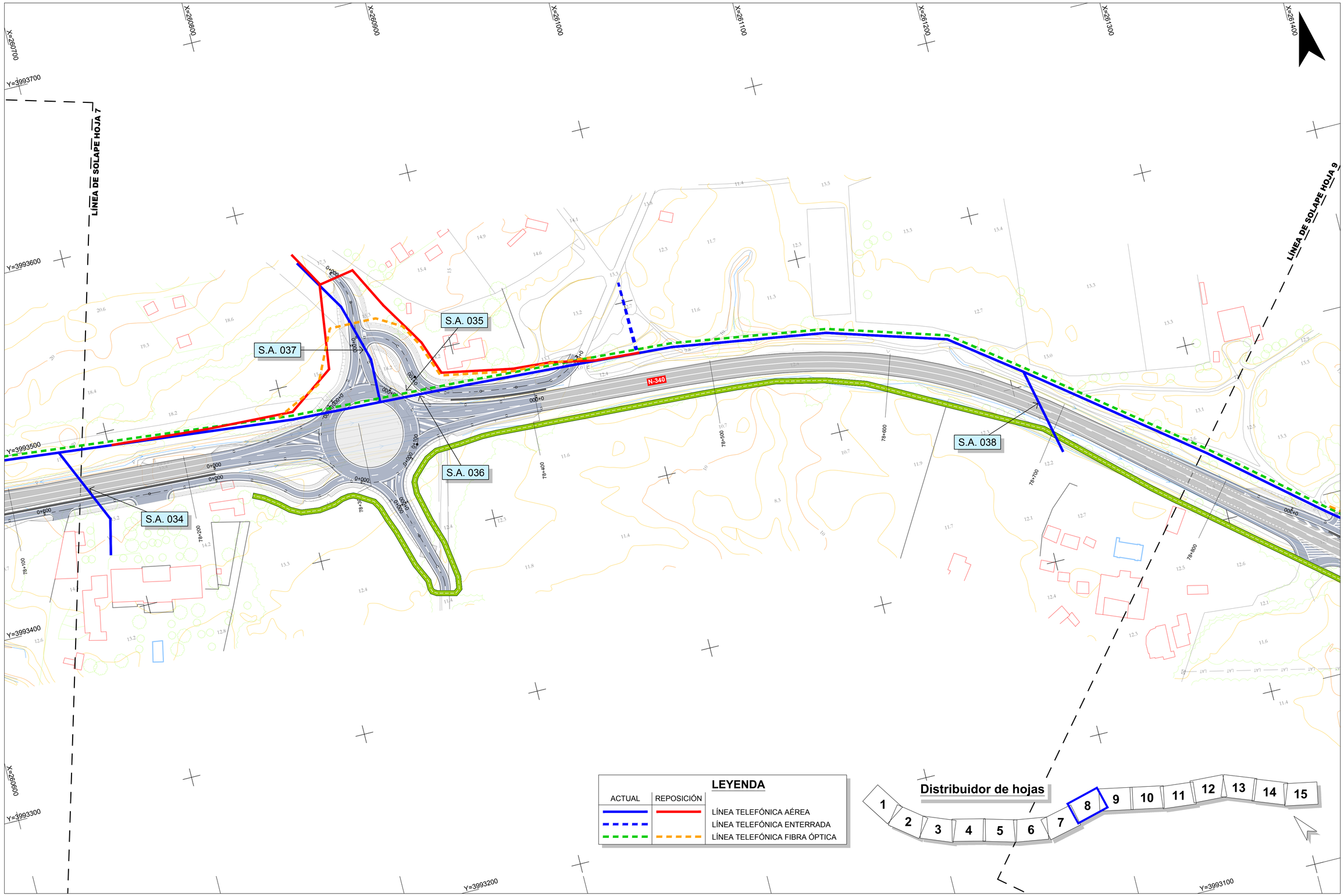

RD6400-PT-39CA4470-PL-IE-Reposiciones-LT-2.12

GOBIERNO DE ESPAÑA MINISTERIO DE TRANSPORTES, MOVILIDAD Y AGENDA URBANA	Secretaría de Estado de Infraestructuras,Transporte y Vivienda Secretaría General de Infraestructuras Dirección General de Carreteras	SUBDIRECCIÓN GENERAL DE CONSERVACIÓN DEMARCACIÓN DE CARRETERAS DEL ESTADO EN ANDALUCÍA OCCIDENTAL	CONSULTOR: TYPSA INGENIEROS CONSULTORES Y ARQUITECTOS	La Ingeniera de Caminos, Canales y Puertos Autora del Proyecto: Fdo.: Dña. Ana Molina Muñoz	El Ingeniero de Caminos, Canales y Puertos Director del Proyecto: Fdo.: D. Marcos Martín Gómez	TÍTULO DEL PROYECTO: PROYECTO DE TRAZADO DE GLORIETAS Y REORDENACIÓN DE ACCESOS EN N-340 ENTRE PP.KK. 73 AL 85. T.M. TARIFA. PROVINCIA DE CÁDIZ. CLAVE: 39-CA-4470	ESCALA: 1:1000 0 10 20 30 40 m Original DIN A-1	DESIGNACIÓN DEL PLANO: REPOSICIÓN DE SERVIDUMBRES Y SERVICIOS AFECTADOS. LÍNEA TELEFÓNICA. PLANTA	Nº DE PLANO: 2.12.2 HOJA 8 DE 15	FECHA: ENERO 2021

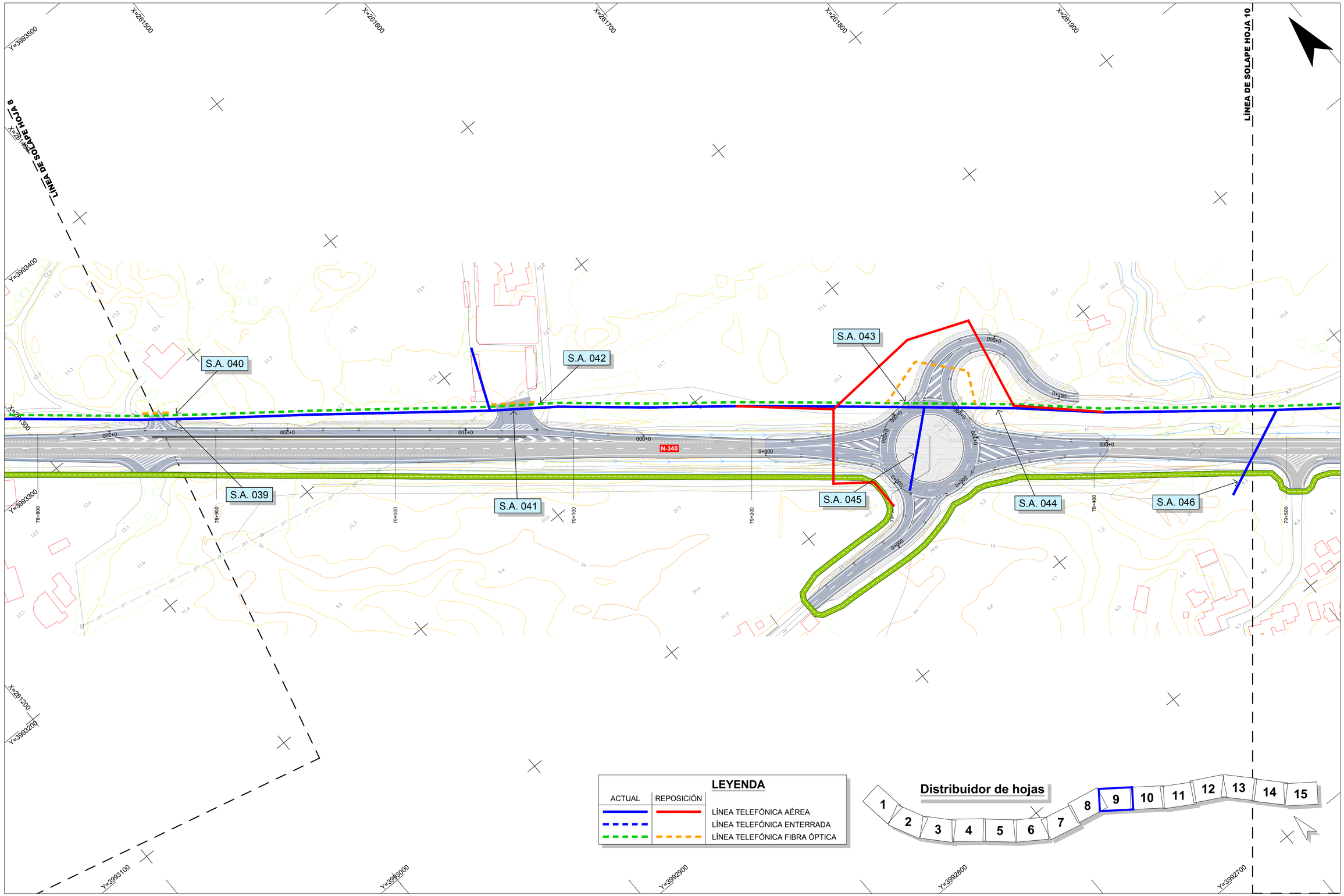

RD6400-PT-39CA4470-PL-IE-Reposiciones-LT-2.12

GOBIERNO DE ESPAÑA — MINISTERIO DE TRANSPORTES, MOVILIDAD Y AGENDA URBANA	Secretaría de Estado de Infraestructuras,Transporte y Vivienda Secretaría General de Infraestructuras Dirección General de Carreteras	SUBDIRECCIÓN GENERAL DE CONSERVACIÓN DEMARCACIÓN DE CARRETERAS DEL ESTADO EN ANDALUCÍA OCCIDENTAL	CONSULTOR: TYPSA INGENIEROS CONSULTORES Y ARQUITECTOS	La Ingeniera de Caminos, Canales y Puertos Autora del Proyecto: Fdo.: Dña. Ana Molina Muñoz	El Ingeniero de Caminos, Canales y Puertos Director del Proyecto: Fdo.: D. Marcos Martín Gómez	TÍTULO DEL PROYECTO: PROYECTO DE TRAZADO DE GLORIETAS Y REORDENACIÓN DE ACCESOS EN N-340 ENTRE PP.KK. 73 AL 85. T.M. TARIFA. PROVINCIA DE CÁDIZ. CLAVE: 39-CA-4470	ESCALA: 1:1000 (0 10 20 30 40 m) Original DIN A-1	DESIGNACIÓN DEL PLANO: REPOSICIÓN DE SERVIDUMBRES Y SERVICIOS AFECTADOS. LÍNEA TELEFÓNICA. PLANTA	Nº DE PLANO: 2.12.2 HOJA 9 DE 15	FECHA: ENERO 2021

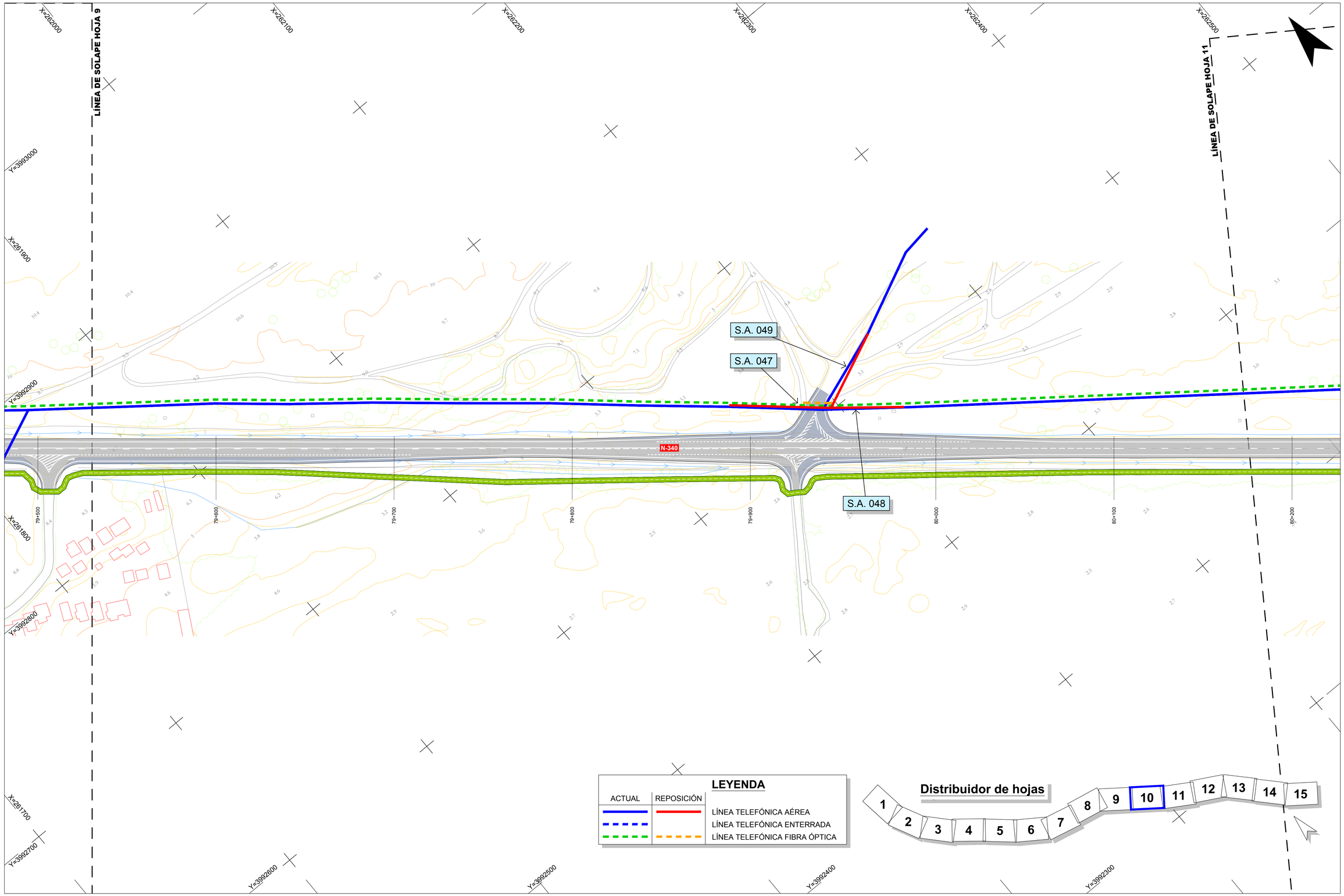

RD6400-PT-39CA4470-PL-IE-Reposiciones-LT-2.12

GOBIERNO DE ESPAÑA MINISTERIO DE TRANSPORTES, MOVILIDAD Y AGENDA URBANA	Secretaría de Estado de Infraestructuras,Transporte y Vivienda Secretaría General de Infraestructuras Dirección General de Carreteras	SUBDIRECCIÓN GENERAL DE CONSERVACIÓN DEMARCACIÓN DE CARRETERAS DEL ESTADO EN ANDALUCÍA OCCIDENTAL	CONSULTOR: TYPSA INGENIEROS CONSULTORES Y ARQUITECTOS	La Ingeniera de Caminos, Canales y Puertos Autora del Proyecto: Fdo.: Dña. Ana Molina Muñoz	El Ingeniero de Caminos, Canales y Puertos Director del Proyecto: Fdo.: D. Marcos Martín Gómez	TÍTULO DEL PROYECTO: PROYECTO DE TRAZADO DE GLORIETAS Y REORDENACIÓN DE ACCESOS EN N-340 ENTRE PP.KK. 73 AL 85. T.M. TARIFA. PROVINCIA DE CÁDIZ. CLAVE: 39-CA-4470	ESCALA: 1:1000 0 10 20 30 40 m Original DIN A-1	DESIGNACIÓN DEL PLANO: REPOSICIÓN DE SERVIDUMBRES Y SERVICIOS AFECTADOS. LÍNEA TELEFÓNICA. PLANTA	Nº DE PLANO: 2.12.2 HOJA 10 DE 15	FECHA: ENERO 2021

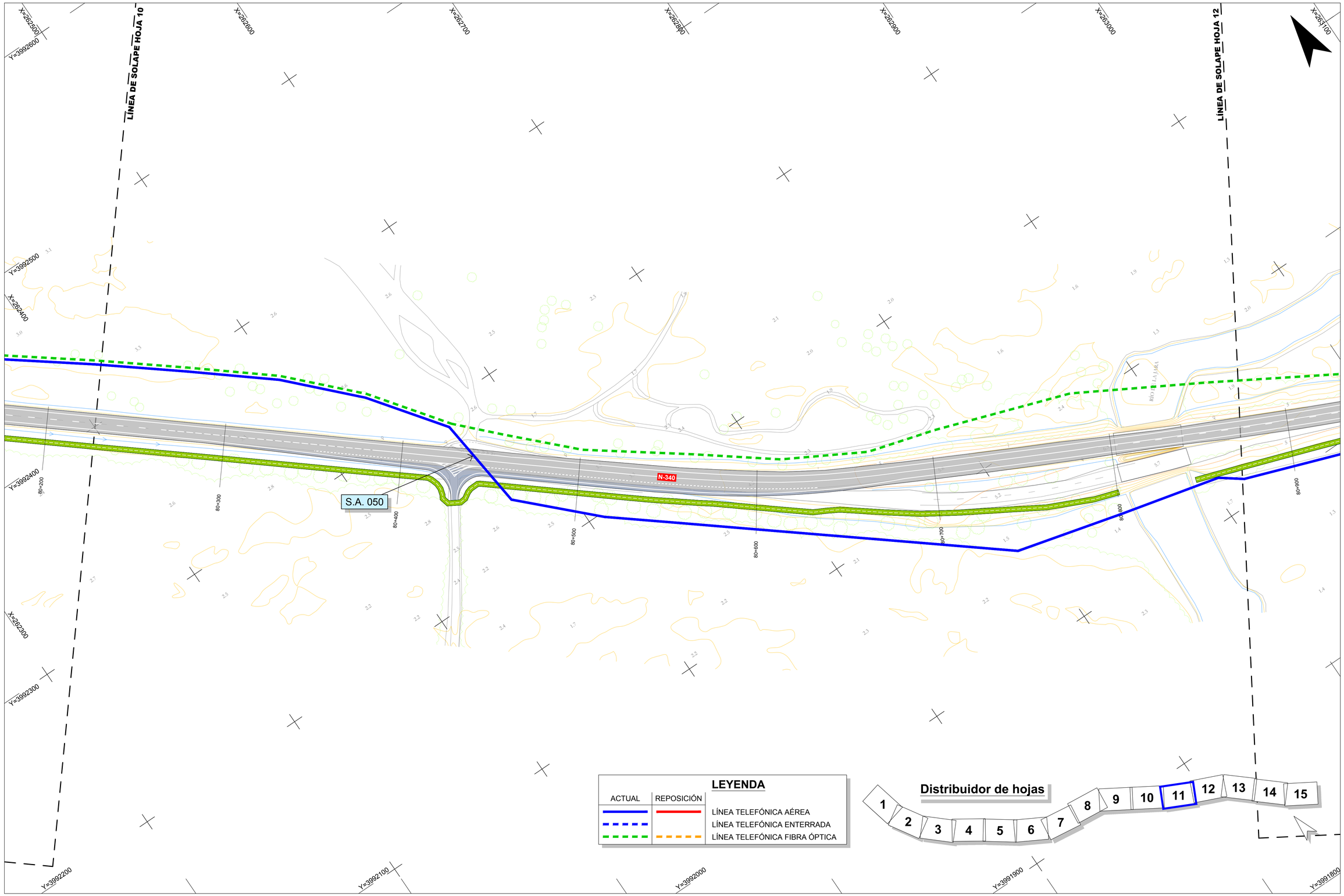

RD6400-PT-39CA4470-PL-IE-Reposiciones-LT-2.12

GOBIERNO DE ESPAÑA
MINISTERIO DE TRANSPORTES, MOVILIDAD Y AGENDA URBANA

Secretaría de Estado de Infraestructuras,Transporte y Vivienda
Secretaría General de Infraestructuras
Dirección General de Carreteras

SUBDIRECCIÓN GENERAL DE CONSERVACIÓN
DEMARCACIÓN DE CARRETERAS DEL ESTADO EN ANDALUCÍA OCCIDENTAL

CONSULTOR: TYPSA INGENIEROS CONSULTORES Y ARQUITECTOS

La Ingeniera de Caminos, Canales y Puertos Autora del Proyecto:
Fdo.: Dña. Ana Molina Muñoz

El Ingeniero de Caminos, Canales y Puertos Director del Proyecto:
Fdo.: D. Marcos Martín Gómez

TÍTULO DEL PROYECTO:
PROYECTO DE TRAZADO DE GLORIETAS Y REORDENACIÓN DE ACCESOS EN N-340 ENTRE PP.KK. 73 AL 85. T.M. TARIFA. PROVINCIA DE CÁDIZ.
CLAVE: 39-CA-4470

ESCALA: 1:1000 (0 10 20 30 40 m)
Original DIN A-1

DESIGNACIÓN DEL PLANO:
REPOSICIÓN DE SERVIDUMBRES Y SERVICIOS AFECTADOS.
LÍNEA TELEFÓNICA. PLANTA

Nº DE PLANO: 2.12.2
HOJA 11 DE 15

FECHA: ENERO 2021

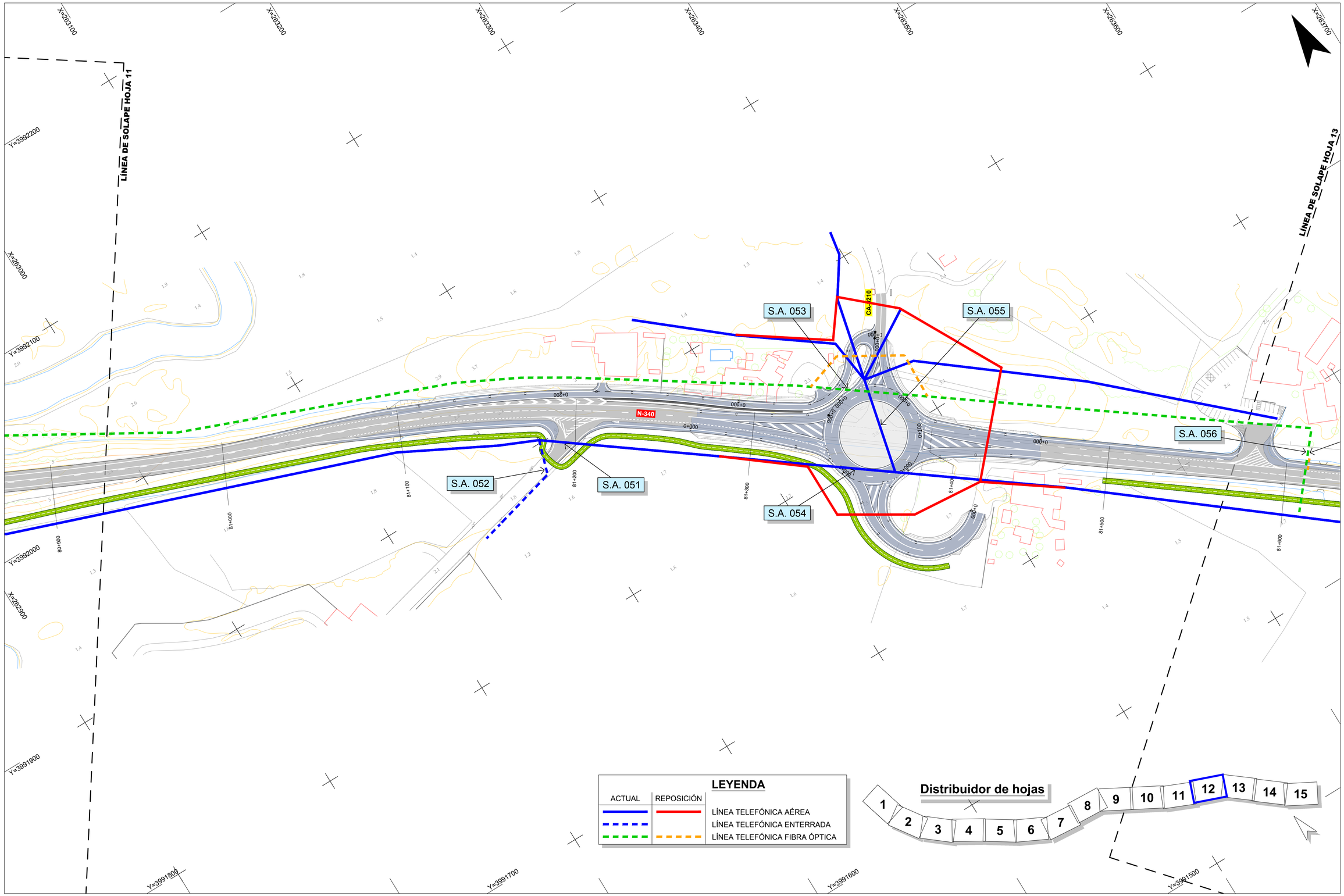

RD6400-PT-39CA4470-PL-IE-Reposiciones-LT-2.12

GOBIERNO DE ESPAÑA
MINISTERIO DE TRANSPORTES, MOVILIDAD Y AGENDA URBANA

Secretaría de Estado de Infraestructuras,Transporte y Vivienda
Secretaría General de Infraestructuras
Dirección General de Carreteras

SUBDIRECCIÓN GENERAL DE CONSERVACIÓN
DEMARCACIÓN DE CARRETERAS DEL ESTADO EN ANDALUCÍA OCCIDENTAL

CONSULTOR: TYPSA INGENIEROS CONSULTORES Y ARQUITECTOS

La Ingeniera de Caminos, Canales y Puertos Autora del Proyecto:
Fdo.: Dña. Ana Molina Muñoz

El Ingeniero de Caminos, Canales y Puertos Director del Proyecto:
Fdo.: D. Marcos Martín Gómez

TÍTULO DEL PROYECTO:
PROYECTO DE TRAZADO DE GLORIETAS Y REORDENACIÓN DE ACCESOS EN N-340 ENTRE PP.KK. 73 AL 85. T.M. TARIFA. PROVINCIA DE CÁDIZ.
CLAVE: 39-CA-4470

ESCALA: 1:1000 (0 10 20 30 40 m)
Original DIN A-1

DESIGNACIÓN DEL PLANO:
REPOSICIÓN DE SERVIDUMBRES Y SERVICIOS AFECTADOS.
LÍNEA TELEFÓNICA. PLANTA

Nº DE PLANO: 2.12.2
HOJA 12 DE 15

FECHA: ENERO 2021

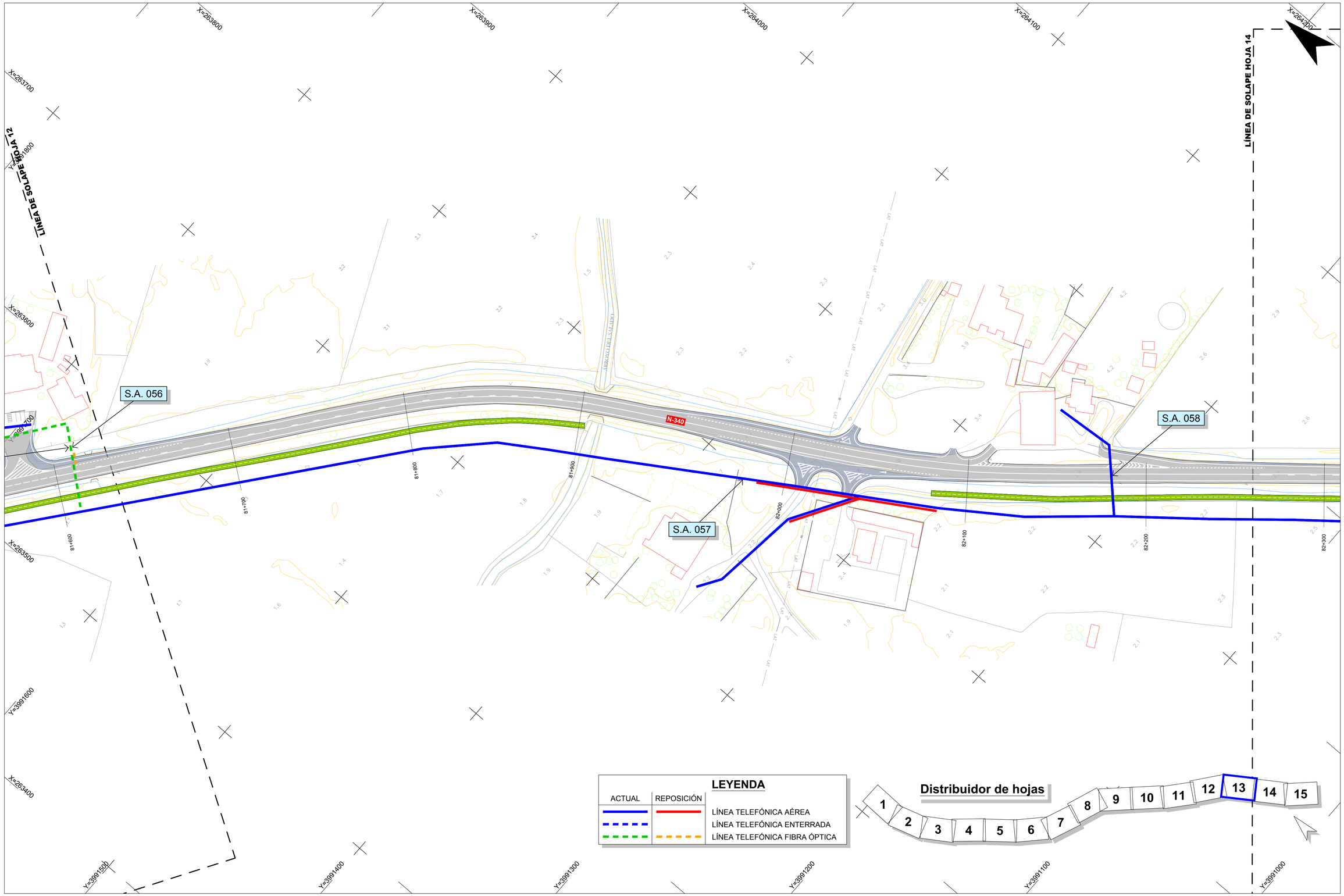

RD6400-PT-39CA4470-PL-IE-Reposiciones-LT-2.12

GOBIERNO DE ESPAÑA
MINISTERIO DE TRANSPORTES, MOVILIDAD Y AGENDA URBANA

Secretaría de Estado de Infraestructuras,Transporte y Vivienda
Secretaría General de Infraestructuras
Dirección General de Carreteras

SUBDIRECCIÓN GENERAL DE CONSERVACIÓN
DEMARCACIÓN DE CARRETERAS DEL ESTADO EN ANDALUCÍA OCCIDENTAL

CONSULTOR: TYPSA INGENIEROS CONSULTORES Y ARQUITECTOS

La Ingeniera de Caminos, Canales y Puertos Autora del Proyecto:
Fdo.: Dña. Ana Molina Muñoz

El Ingeniero de Caminos, Canales y Puertos Director del Proyecto:
Fdo.: D. Marcos Martín Gómez

TÍTULO DEL PROYECTO:
PROYECTO DE TRAZADO DE GLORIETAS Y REORDENACIÓN DE ACCESOS EN N-340 ENTRE PP.KK. 73 AL 85. T.M. TARIFA. PROVINCIA DE CÁDIZ.
CLAVE: 39-CA-4470

ESCALA: 1:1000 (0 10 20 30 40 m)
Original DIN A-1

DESIGNACIÓN DEL PLANO:
REPOSICIÓN DE SERVIDUMBRES Y SERVICIOS AFECTADOS.
LÍNEA TELEFÓNICA. PLANTA

Nº DE PLANO: 2.12.2
HOJA 13 DE 15

FECHA: ENERO 2021

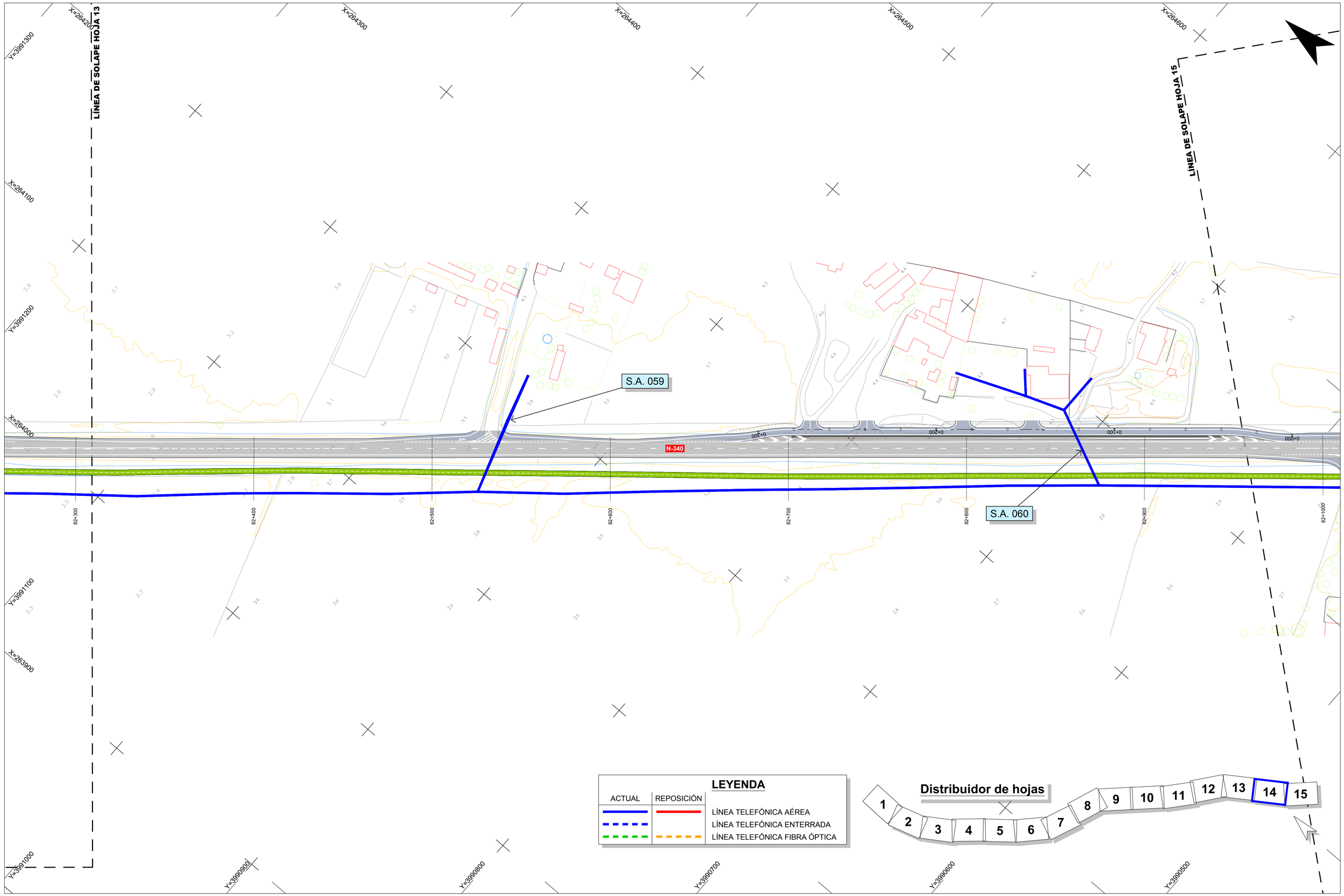

RD6400-PT-39CA4470-PL-IE-Reposiciones-LT-2.12

GOBIERNO DE ESPAÑA
MINISTERIO DE TRANSPORTES, MOVILIDAD Y AGENDA URBANA

Secretaría de Estado de Infraestructuras,Transporte y Vivienda
Secretaría General de Infraestructuras
Dirección General de Carreteras

SUBDIRECCIÓN GENERAL DE CONSERVACIÓN
DEMARCACIÓN DE CARRETERAS DEL ESTADO EN ANDALUCÍA OCCIDENTAL

CONSULTOR: TYPSA INGENIEROS CONSULTORES Y ARQUITECTOS

La Ingeniera de Caminos, Canales y Puertos Autora del Proyecto:
Fdo.: Dña. Ana Molina Muñoz

El Ingeniero de Caminos, Canales y Puertos Director del Proyecto:
Fdo.: D. Marcos Martín Gómez

TÍTULO DEL PROYECTO:
PROYECTO DE TRAZADO DE GLORIETAS Y REORDENACIÓN DE ACCESOS EN N-340 ENTRE PP.KK. 73 AL 85. T.M. TARIFA. PROVINCIA DE CÁDIZ.
CLAVE: 39-CA-4470

ESCALA: 1:1000 (0 10 20 30 40 m)
Original DIN A-1

DESIGNACIÓN DEL PLANO:
REPOSICIÓN DE SERVIDUMBRES Y SERVICIOS AFECTADOS.
LÍNEA TELEFÓNICA. PLANTA

Nº DE PLANO: 2.12.2
HOJA 14 DE 15

FECHA: ENERO 2021

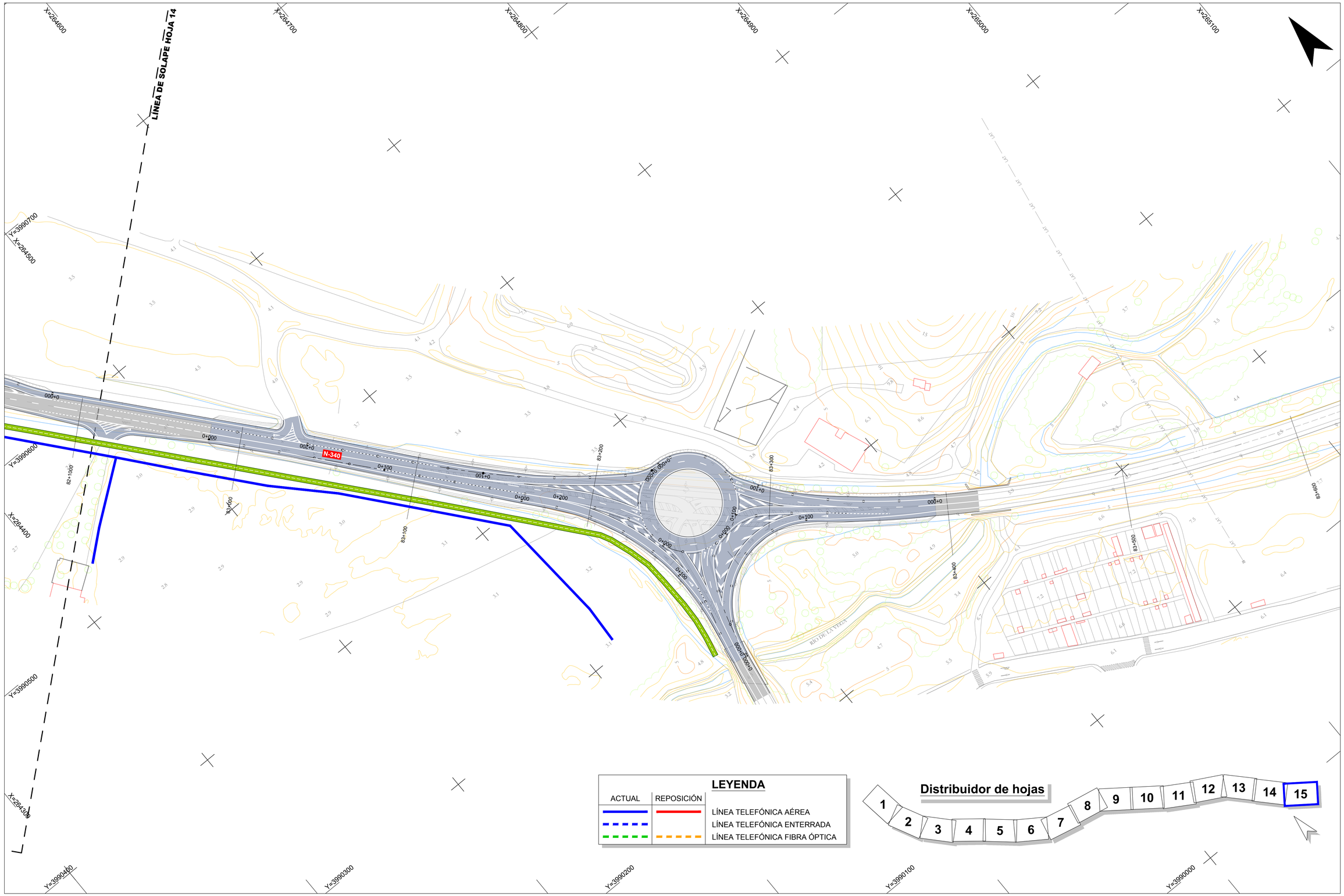

RD6400-PT-39CA4470-PL-IE-Reposiciones-LT-2.12

GOBIERNO DE ESPAÑA MINISTERIO DE TRANSPORTES, MOVILIDAD Y AGENDA URBANA	Secretaría de Estado de Infraestructuras,Transporte y Vivienda Secretaría General de Infraestructuras Dirección General de Carreteras	SUBDIRECCIÓN GENERAL DE CONSERVACIÓN DEMARCACIÓN DE CARRETERAS DEL ESTADO EN ANDALUCÍA OCCIDENTAL	CONSULTOR: TYPSA INGENIEROS CONSULTORES Y ARQUITECTOS	La Ingeniera de Caminos, Canales y Puertos Autora del Proyecto: Fdo.: Dña. Ana Molina Muñoz	El Ingeniero de Caminos, Canales y Puertos Director del Proyecto: Fdo.: D. Marcos Martín Gómez	TÍTULO DEL PROYECTO: PROYECTO DE TRAZADO DE GLORIETAS Y REORDENACIÓN DE ACCESOS EN N-340 ENTRE PP.KK. 73 AL 85. T.M. TARIFA. PROVINCIA DE CÁDIZ. CLAVE: 39-CA-4470	ESCALA: 1:1000 0 10 20 30 40 m Original DIN A-1	DESIGNACIÓN DEL PLANO: REPOSICIÓN DE SERVIDUMBRES Y SERVICIOS AFECTADOS. LÍNEA TELEFÓNICA. PLANTA	Nº DE PLANO: 2.12.2 HOJA 15 DE 15	FECHA: ENERO 2021