

Secretaría de Estado de Infraestructuras, Transporte y Vivienda
 Secretaría General de Infraestructuras
 Dirección General de Carreteras

SUBDIRECCIÓN GENERAL DE CONSERVACIÓN
 DEMARCACIÓN DE CARRETERAS DEL ESTADO EN ANDALUCÍA OCCIDENTAL

CONSULTOR:
TYPSA
 INGENIEROS CONSULTORES Y ARQUITECTOS

La Ingeniería de Caminos, Canales y Puertos Director del Proyecto.
 Fdo.: Dña. Ana Molina Muñoz

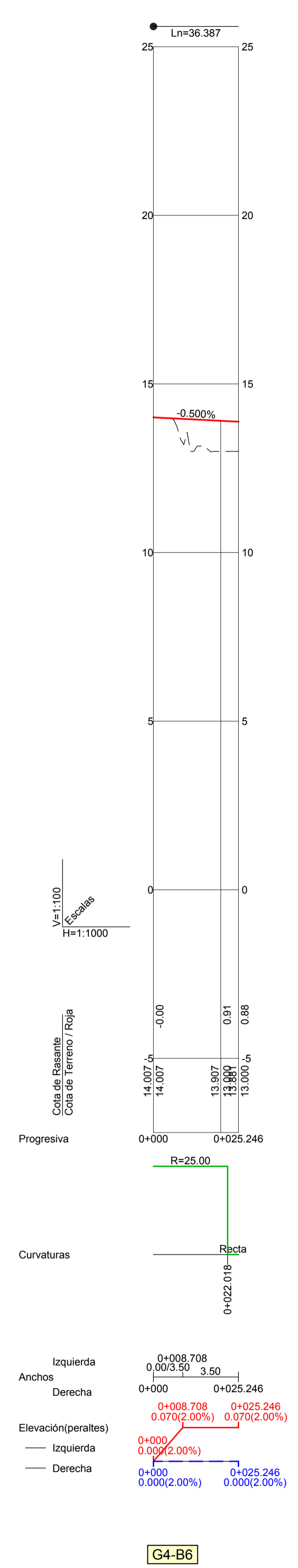
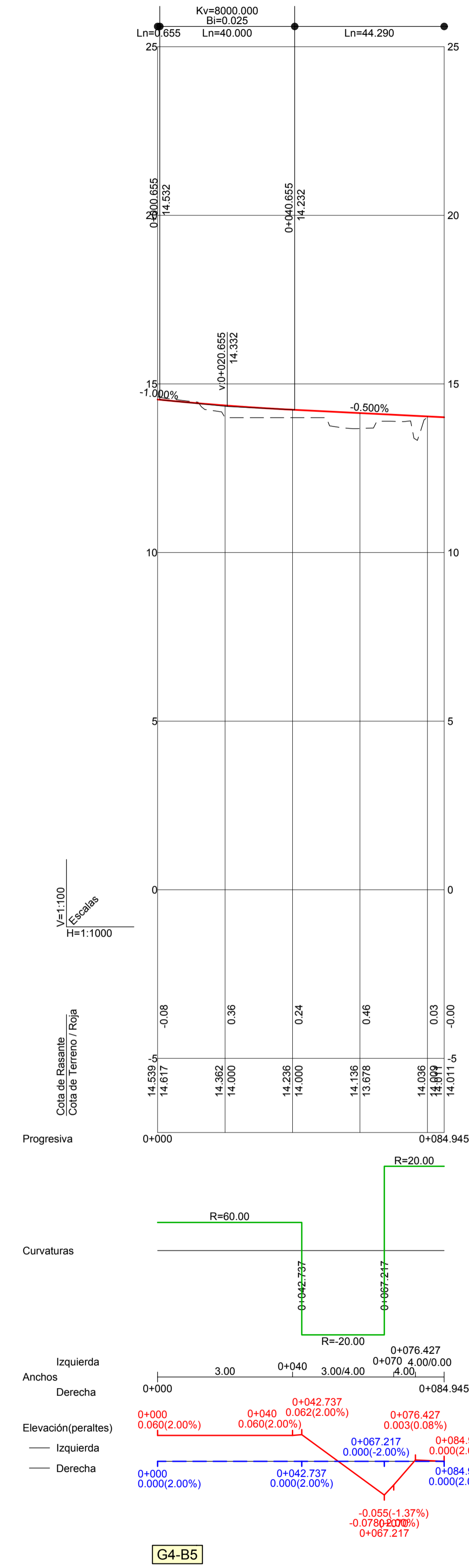
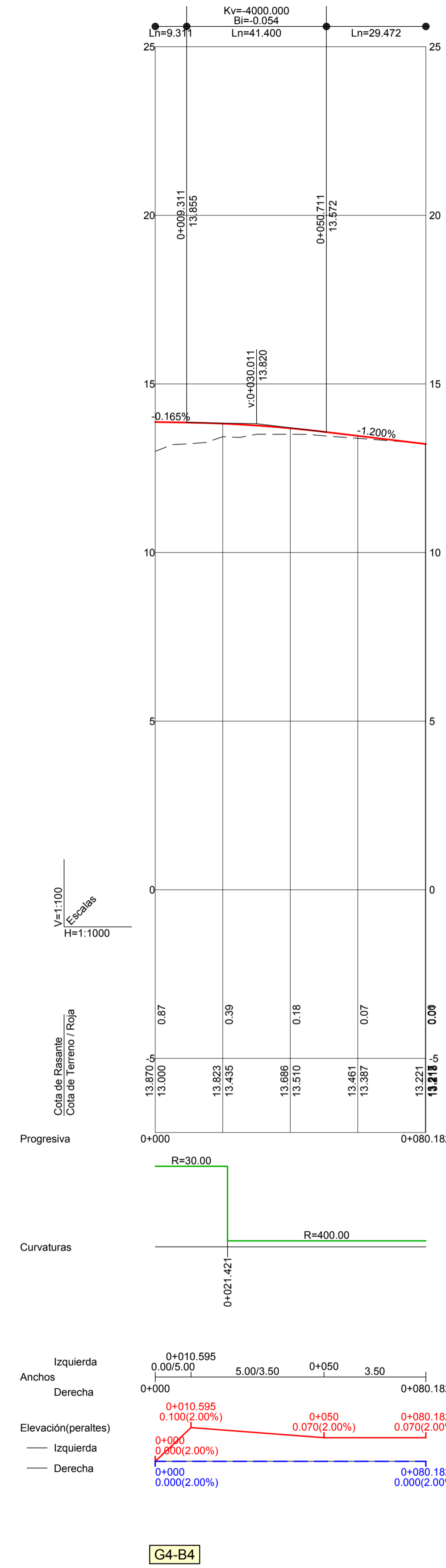
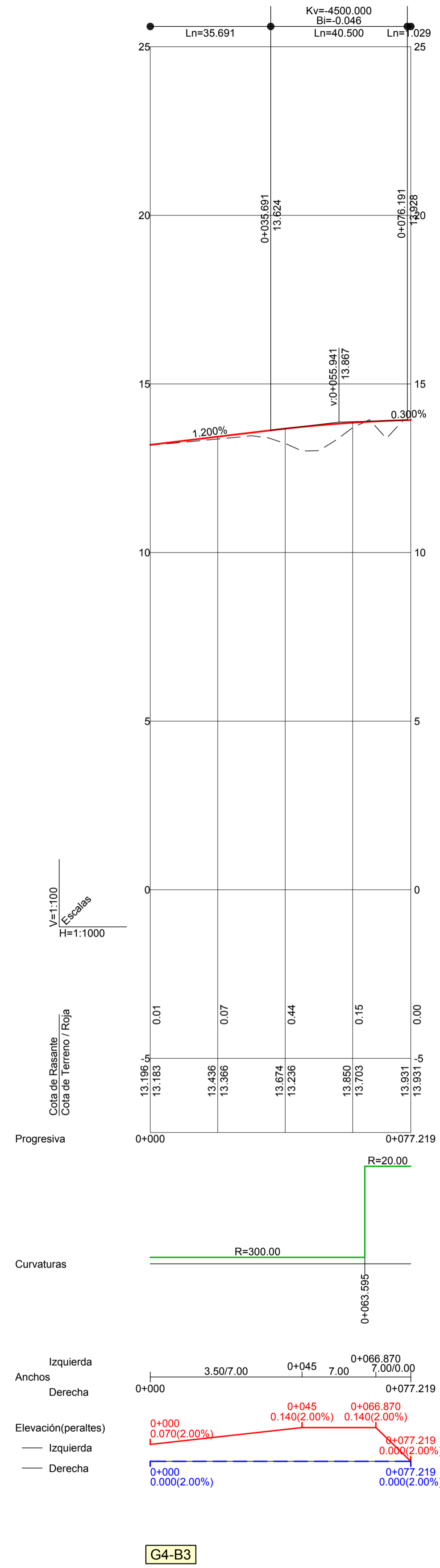
El Ingeniero de Caminos, Canales y Puertos Director del Proyecto.
 Fdo.: D. Marcos Martín Gómez

TÍTULO DEL PROYECTO:
 PROYECTO DE TRAZADO DE GLORIAS Y REORDENACIÓN DE ACCESOS EN N-340 ENTRE PP.KK. 73 AL 85. T.M. TARIFA. PROVINCIA DE CÁDIZ. CLAVE: 39-CA-4470

ESCALA:
 1:1000
 Original DIN A-1

DESIGNACIÓN DEL PLANO:
PERFILES LONGITUDINALES

Nº DE PLANO:
2.6
 HOJA 10 DE 32
 FECHA:
 ENERO 2021



Secretaría de Estado de Infraestructuras, Transporte y Vivienda
 Secretaría General de Infraestructuras
 Dirección General de Carreteras

SUBDIRECCIÓN GENERAL DE CONSERVACIÓN
 DEMARCACIÓN DE CARRETERAS DEL ESTADO EN ANDALUCÍA OCCIDENTAL

CONSULTOR:
TYPSA
 INGENIEROS CONSULTORES Y ARQUITECTOS

La Ingeniería de Caminos, Canales y Puertos Autorizada del Proyecto
 Fdo.: Dña. Ana Molina Muñoz

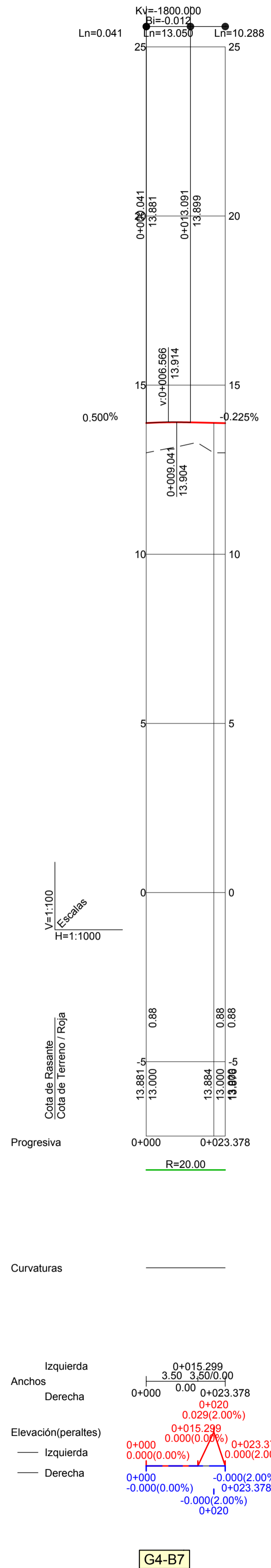
El Ingeniero de Caminos, Canales y Puertos Director del Proyecto
 Fdo.: D. Marcos Martín Gómez

TÍTULO DEL PROYECTO:
 PROYECTO DE TRAZADO DE GLORIETAS Y REORDENACIÓN DE ACCESOS EN N-340 ENTRE PP.KK. 73 AL 85. T.M. TARIFA. PROVINCIA DE CÁDIZ.
 CLAVE: 39-CA-4470

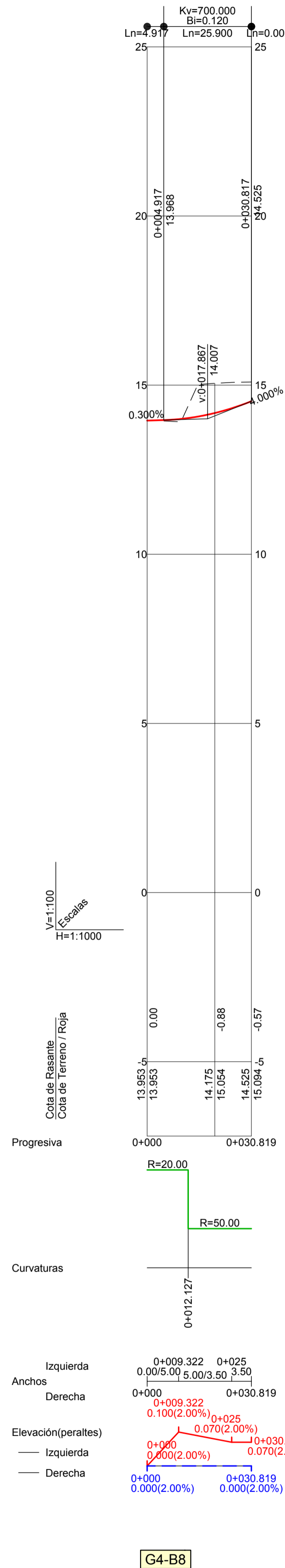
ESCALA:
 1:1000
 Original DIN A-1

DESIGNACIÓN DEL PLANO:
PERFILES LONGITUDINALES

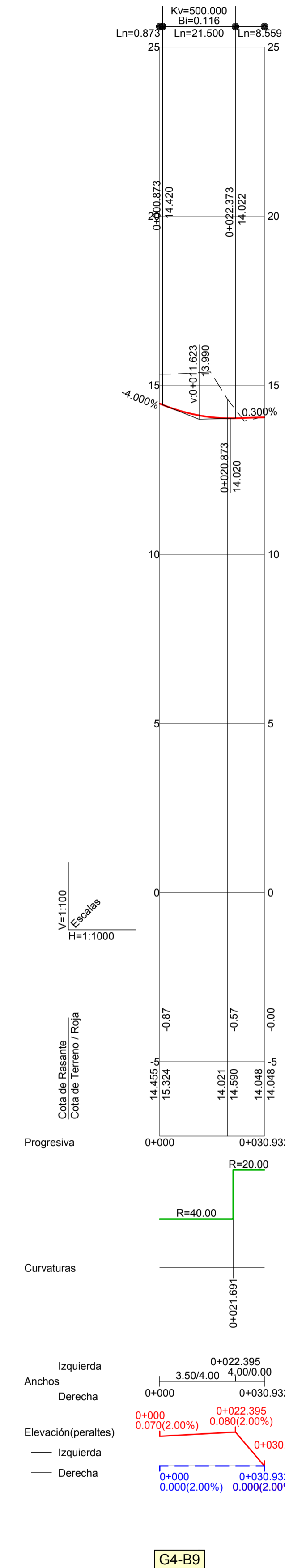
Nº DE PLANO:
2.6
 HOJA 11 DE 32
 FECHA:
 ENERO 2021



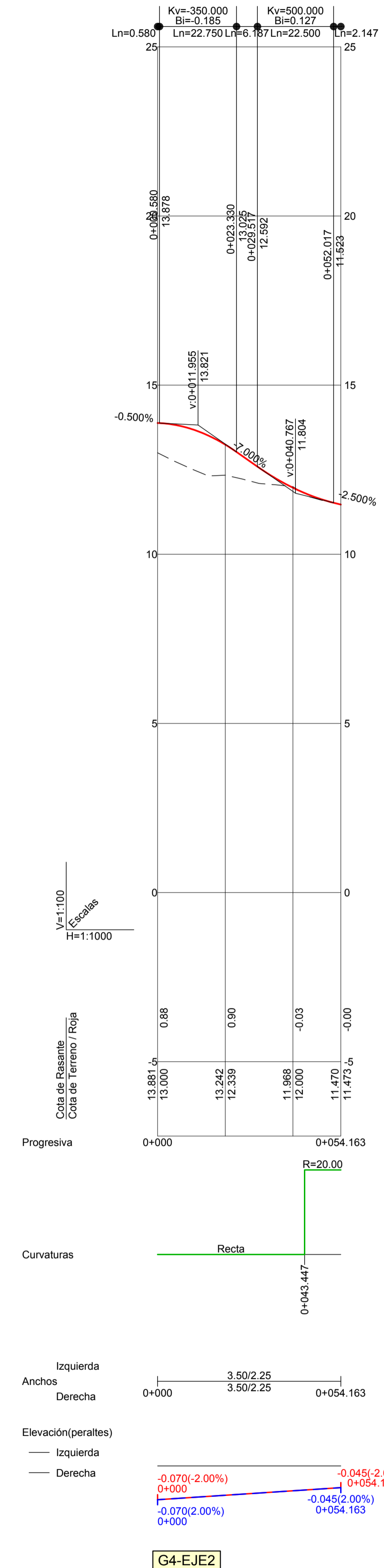
G4-B7



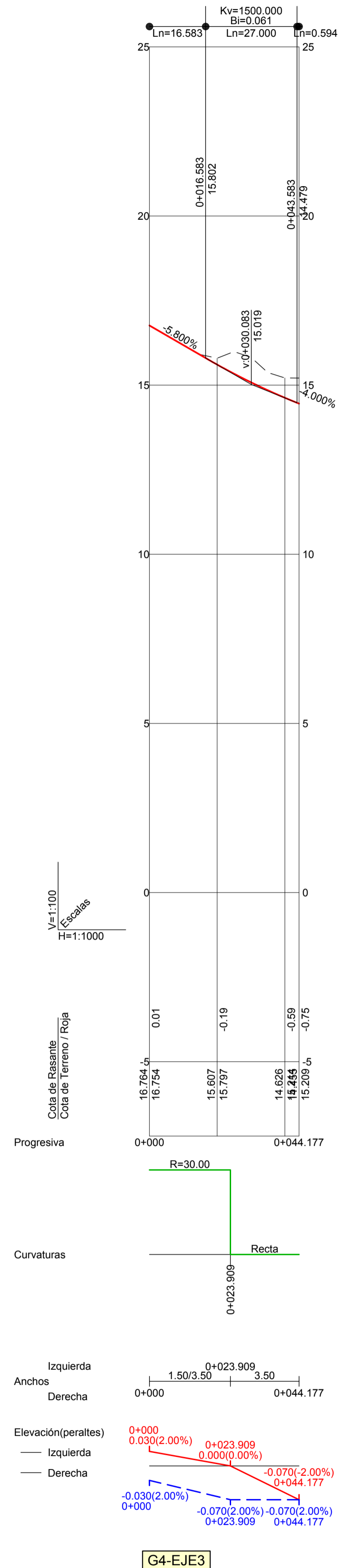
G4-B8



G4-B9



G4-EJE2



G4-EJE3



Secretaría de Estado de Infraestructuras, Transporte y Vivienda
Secretaría General de Infraestructuras
Dirección General de Carreteras

SUBDIRECCIÓN GENERAL DE CONSERVACIÓN
DEMARCACIÓN DE CARRETERAS DEL ESTADO EN ANDALUCÍA OCCIDENTAL

CONSULTOR:
TYPSA
INGENIEROS CONSULTORES Y ARQUITECTOS

La Ingeniería de Caminos, Canales y Puertos
Fdo.: Dña. Ana Molina Muñoz

El Ingeniero de Caminos, Canales y Puertos Director del Proyecto:
Fdo.: D. Marcos Martín Gómez

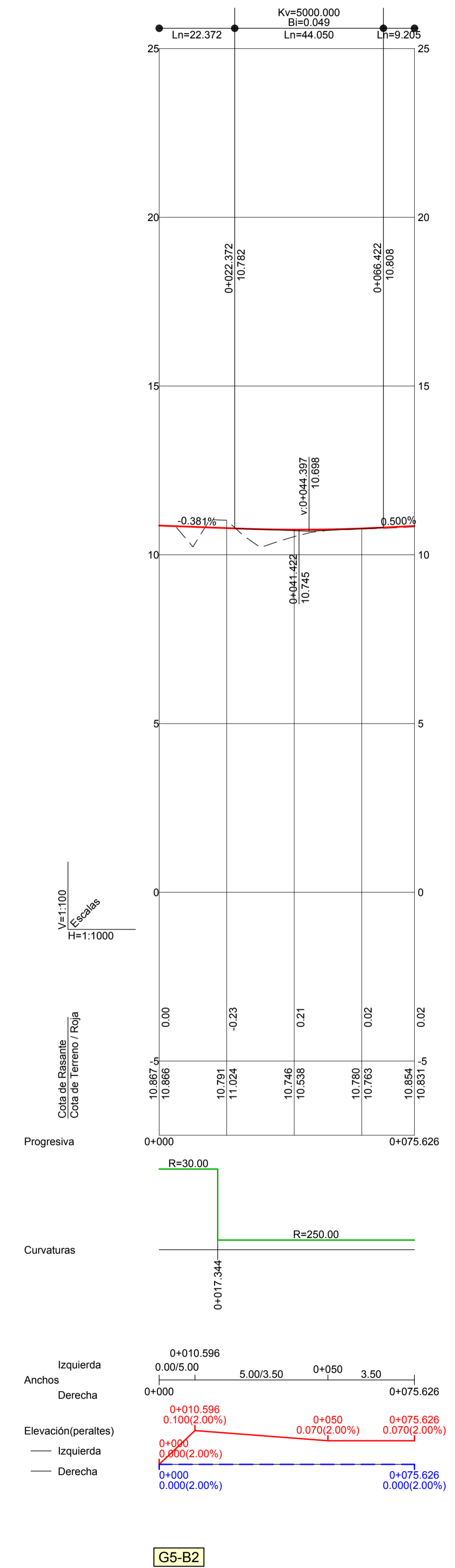
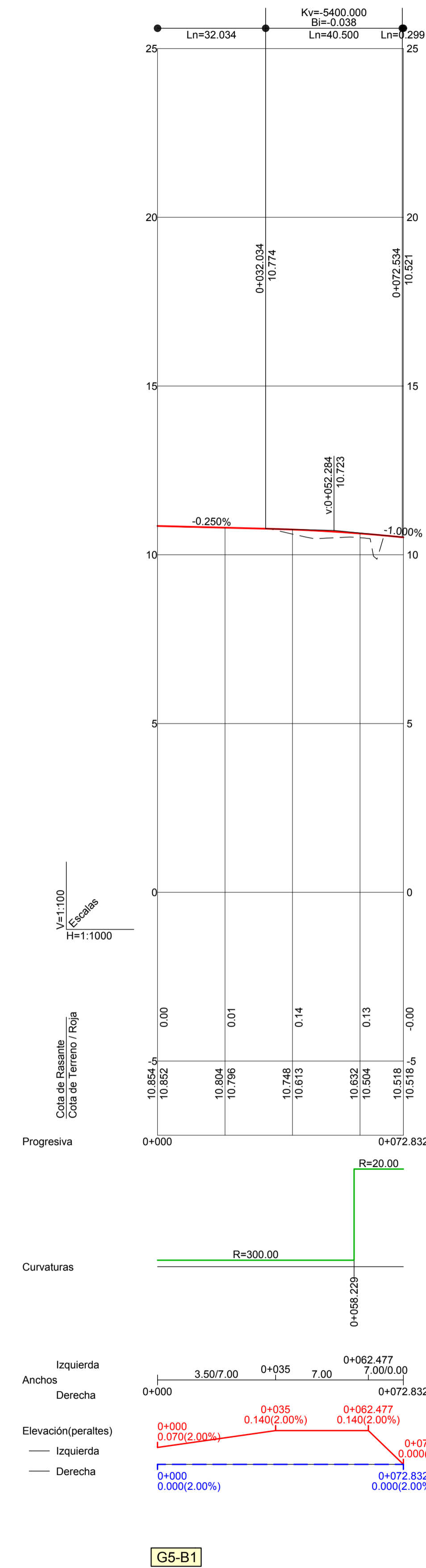
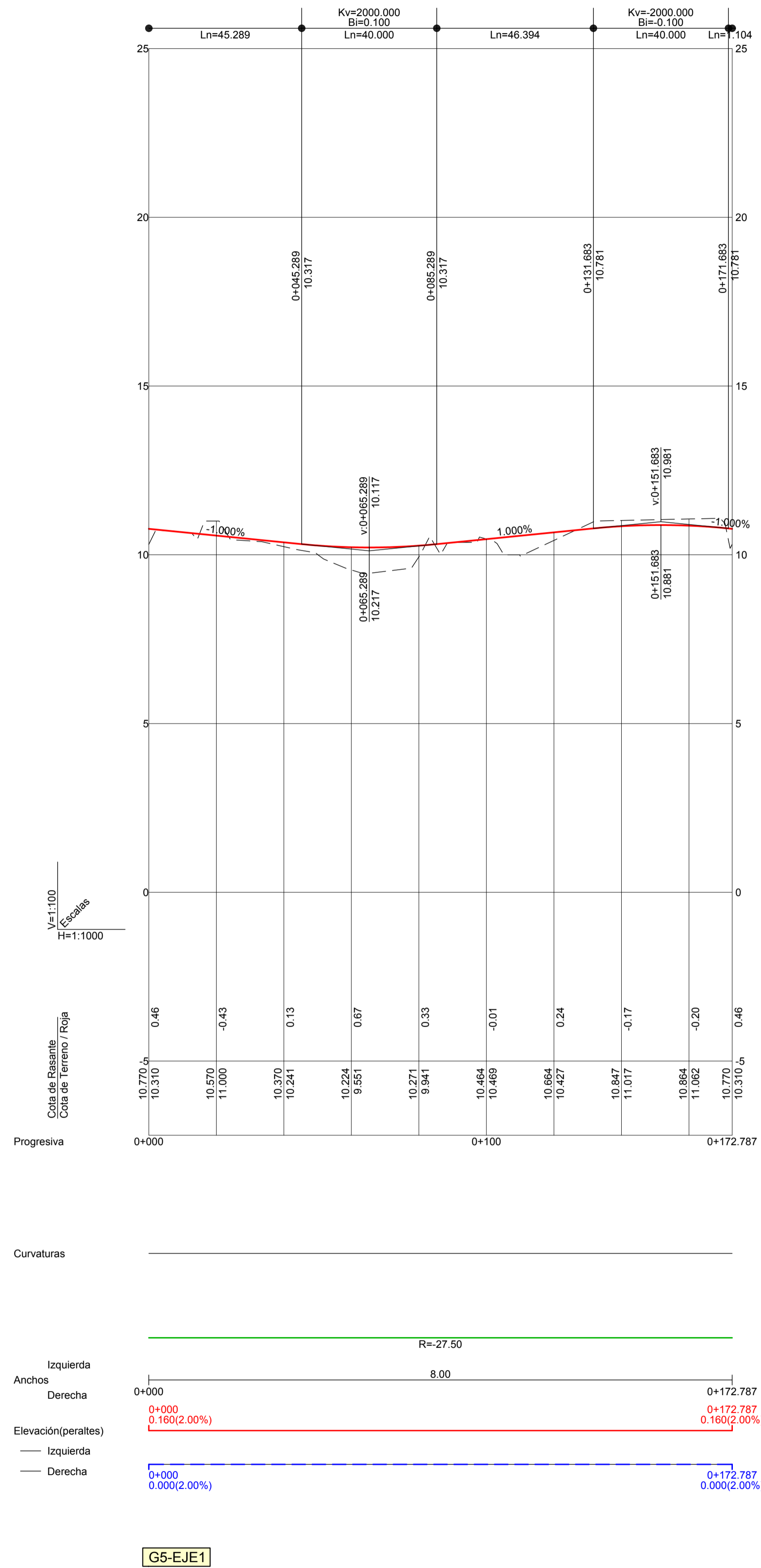
TÍTULO DEL PROYECTO:
PROYECTO DE TRAZADO DE GLORIETAS Y REORDENACIÓN DE ACCESOS EN N-340 ENTRE PP.KK. 73 AL 85. T.M. TARIFA. PROVINCIA DE CÁDIZ.
CLAVE: 39-CA-4470

ESCALA:
1:1000
Original DIN A-1

DESIGNACIÓN DEL PLANO:
PERFILES LONGITUDINALES

Nº DE PLANO:
2.6
HOJA 12 DE 32

FECHA:
ENERO 2021



Secretaría de Estado de Infraestructuras, Transporte y Vivienda
 Secretaría General de Infraestructuras
 Dirección General de Carreteras

SUBDIRECCIÓN GENERAL DE CONSERVACIÓN
 DEMARCACIÓN DE CARRETERAS DEL ESTADO EN ANDALUCÍA OCCIDENTAL

CONSULTOR:
TYPSA
 INGENIEROS CONSULTORES Y ARQUITECTOS

La Ingeniería de Caminos, Canales y Puertos
 Fdo.: Dña. Ana Molina Muñoz

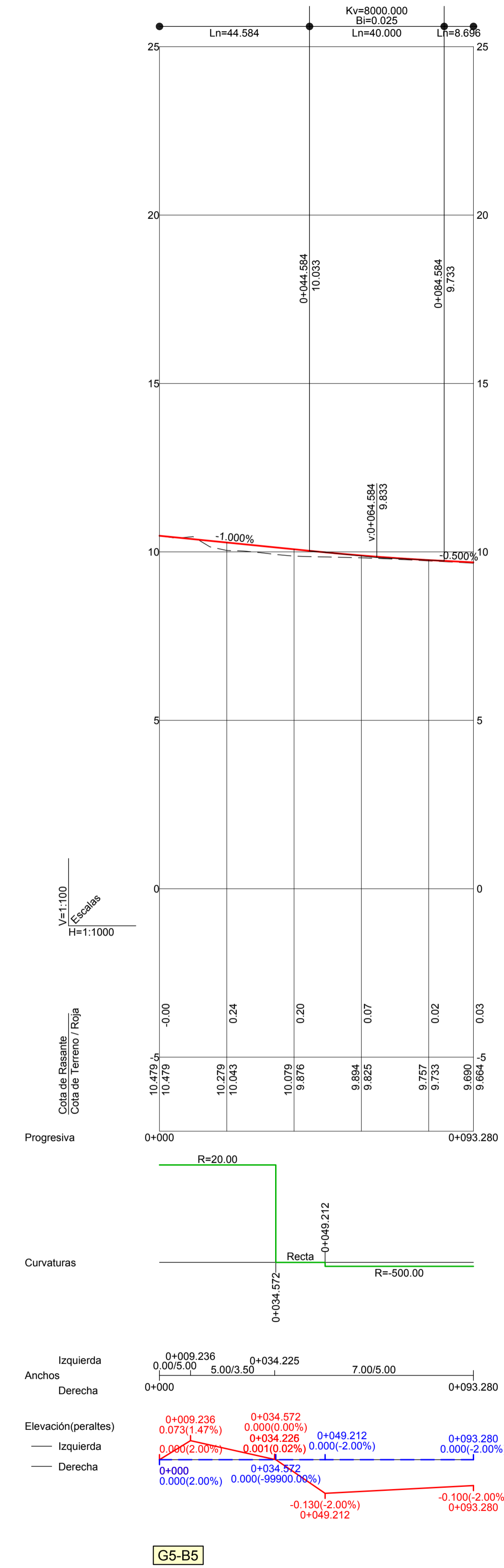
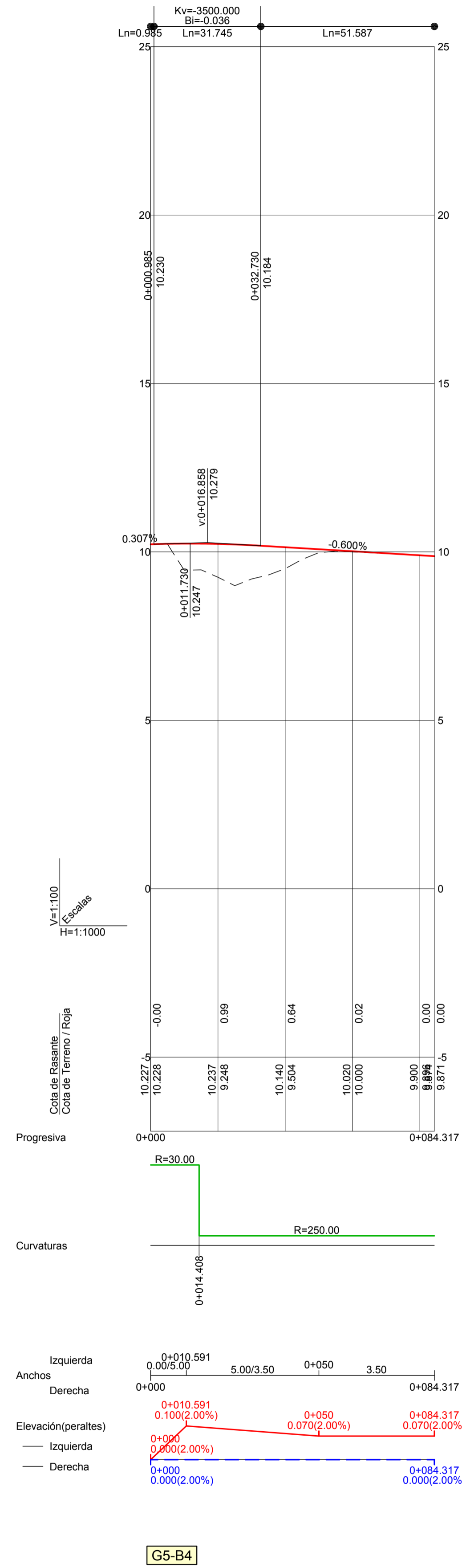
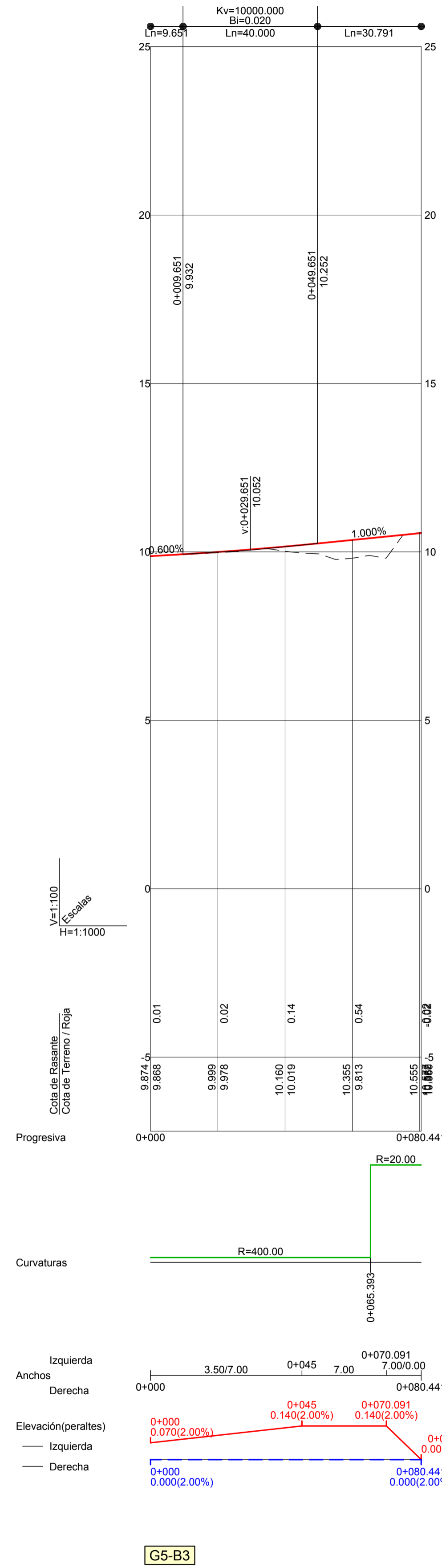
El Ingeniero de Caminos, Canales y Puertos Director del Proyecto:
 Fdo.: D. Marcos Martín Gómez

TÍTULO DEL PROYECTO:
 PROYECTO DE TRAZADO DE GLORIETAS Y REORDENACIÓN DE ACCESOS EN N-340 ENTRE PP.KK. 73 AL 85. T.M. TARIFA. PROVINCIA DE CÁDIZ.
 CLAVE: 39-CA-4470

ESCALA:
 1:1000
 Original DIN A-1

DESIGNACIÓN DEL PLANO:
PERFILES LONGITUDINALES

Nº DE PLANO:
2.6
 FECHA:
 ENERO 2021



Secretaría de Estado de Infraestructuras, Transporte y Vivienda
 Secretaría General de Infraestructuras
 Dirección General de Carreteras

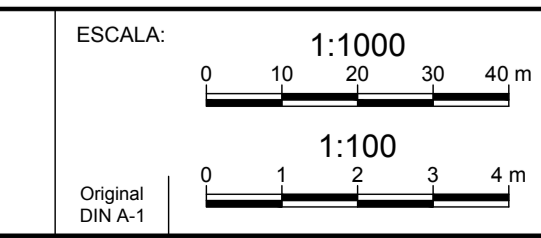
SUBDIRECCIÓN GENERAL DE CONSERVACIÓN
 DEMARCACIÓN DE CARRETERAS DEL ESTADO EN ANDALUCÍA OCCIDENTAL

CONSULTOR:
TYPSA
 INGENIEROS CONSULTORES Y ARQUITECTOS

La Ingeniería de Caminos, Canales y Puertos Añade del Proyecto
 Fdo.: Dña. Ana Molina Muñoz

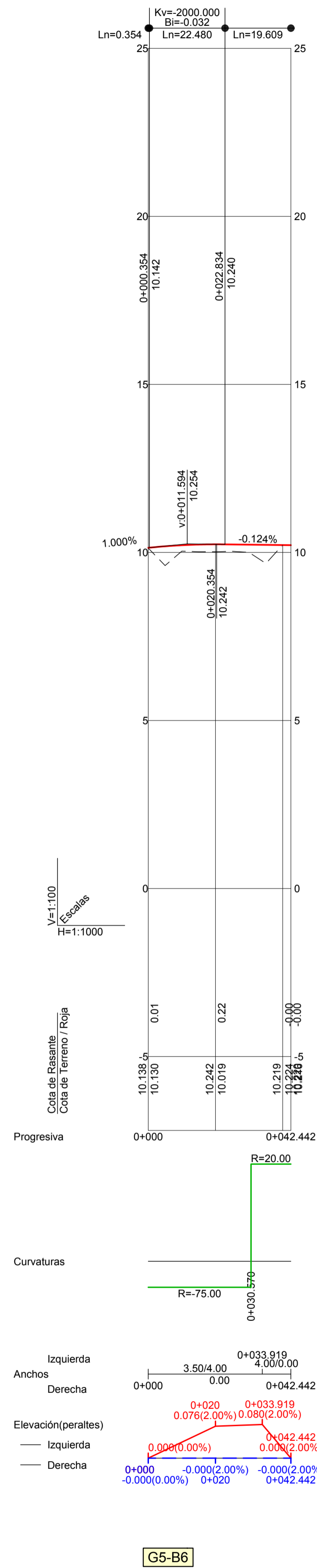
El Ingeniero de Caminos, Canales y Puertos Director del Proyecto
 Fdo.: D. Marcos Martín Gómez

TÍTULO DEL PROYECTO:
 PROYECTO DE TRAZADO DE GLORIETAS Y REORDENACIÓN DE ACCESOS EN N-340 ENTRE PP.KK. 73 AL 85. T.M. TARIFA. PROVINCIA DE CÁDIZ.
 CLAVE: 39-CA-4470

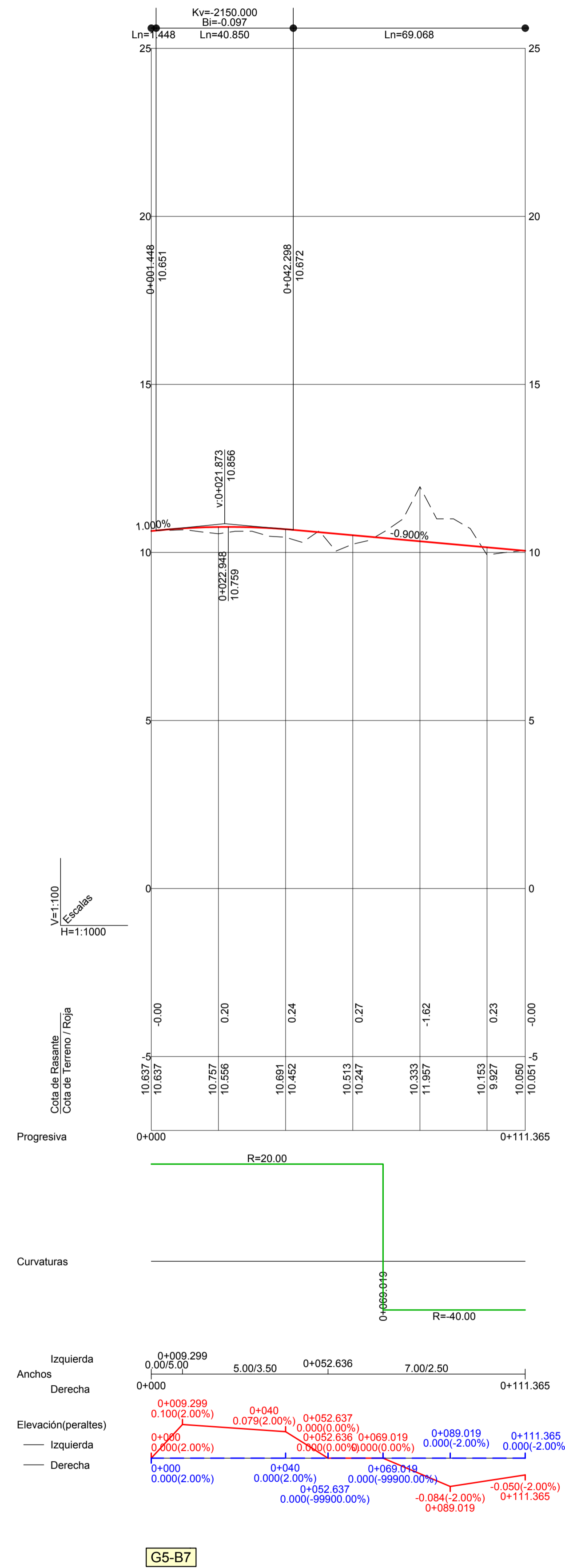


DESIGNACIÓN DEL PLANO:
PERFILES LONGITUDINALES

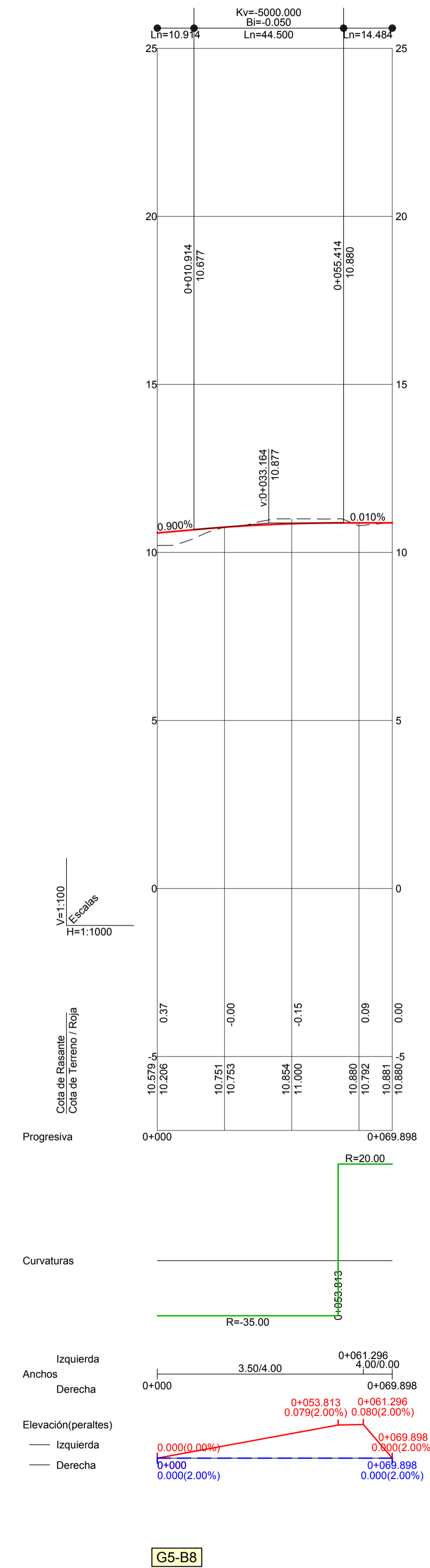
Nº DE PLANO:
2.6
 FECHA:
 ENERO 2021
 HOJA 14 DE 32



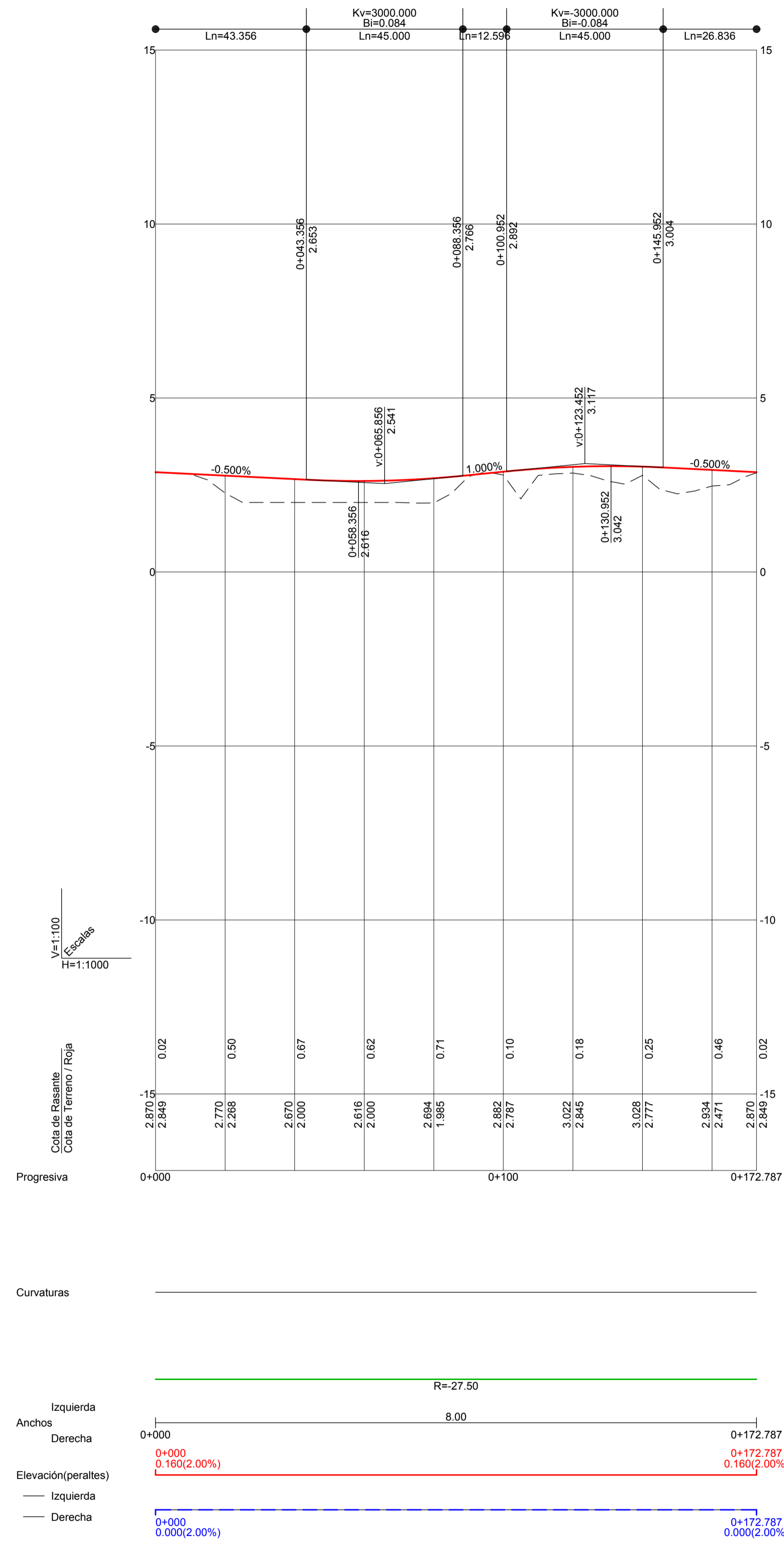
G5-B6



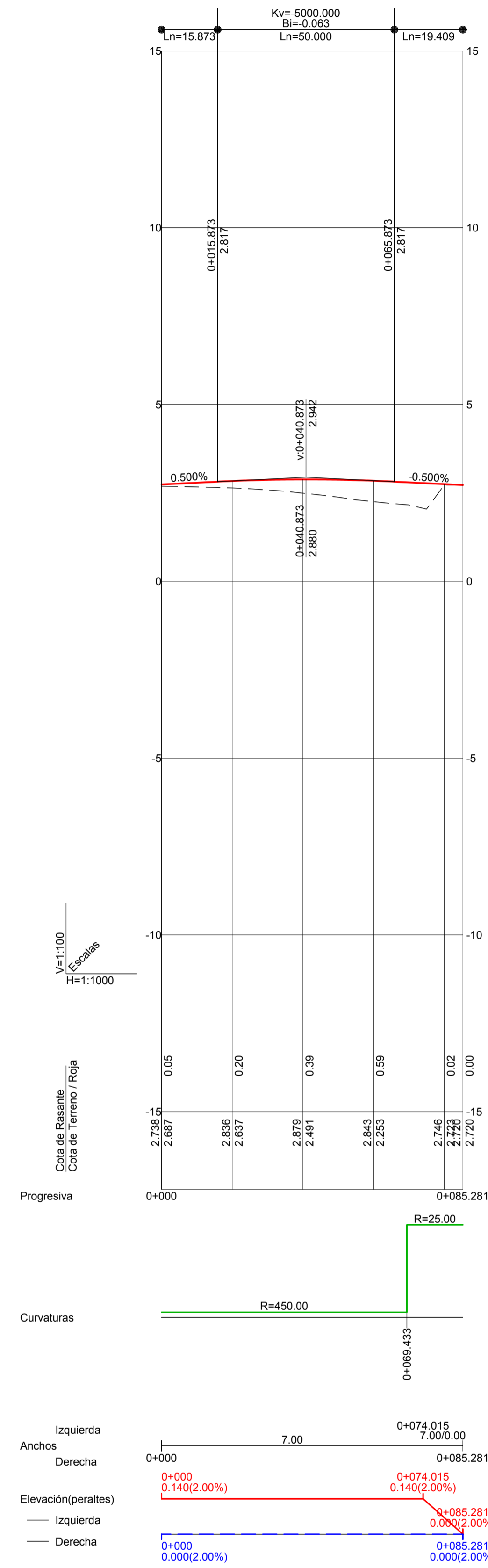
G5-B7



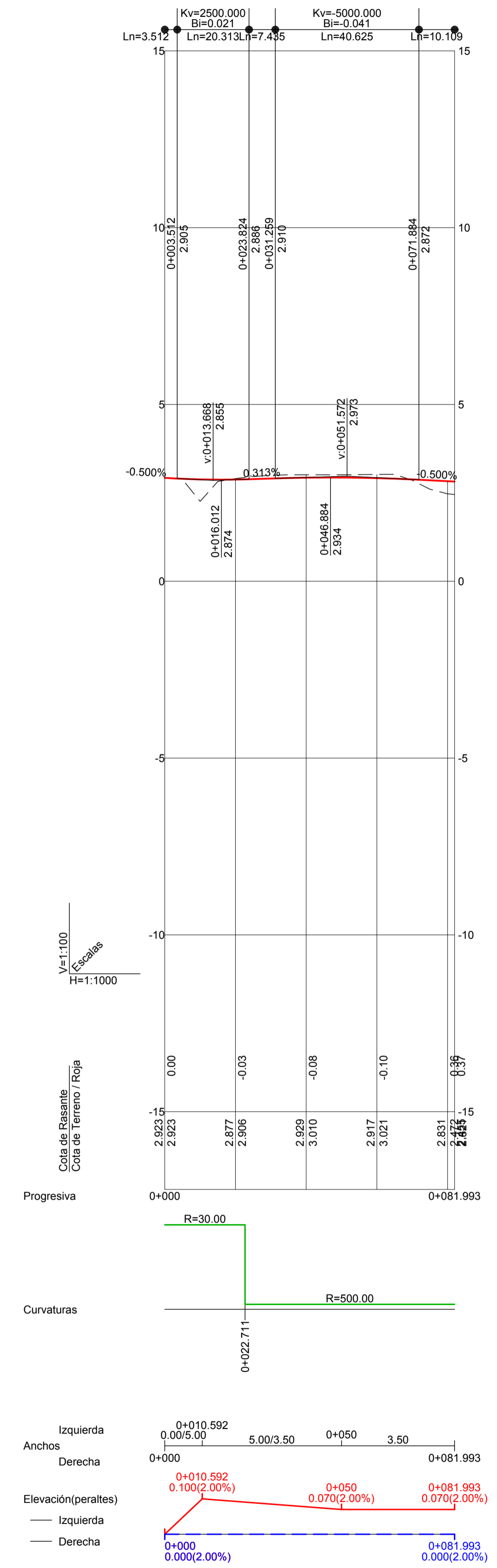
G5-B8



G6-EJE1



G6-B1



G6-B2



GOBIERNO DE ESPAÑA
MINISTERIO DE TRANSPORTES, MOVILIDAD Y AGENDA URBANA

Secretaría de Estado de Infraestructuras, Transporte y Vivienda
Secretaría General de Infraestructuras
Dirección General de Carreteras

SUBDIRECCIÓN GENERAL DE CONSERVACIÓN
DEMARCACIÓN DE CARRETERAS DEL ESTADO EN ANDALUCÍA OCCIDENTAL

CONSULTOR:
TYPSA
INGENIEROS CONSULTORES Y ARQUITECTOS

La Ingeniería de Caminos, Canales y Puertos Afijada del Proyecto.
[Firma]
Fdo.: Dña. Ana Molina Muñoz

El Ingeniero de Caminos, Canales y Puertos Director del Proyecto.
[Firma]
Fdo.: D. Marcos Martín Gómez

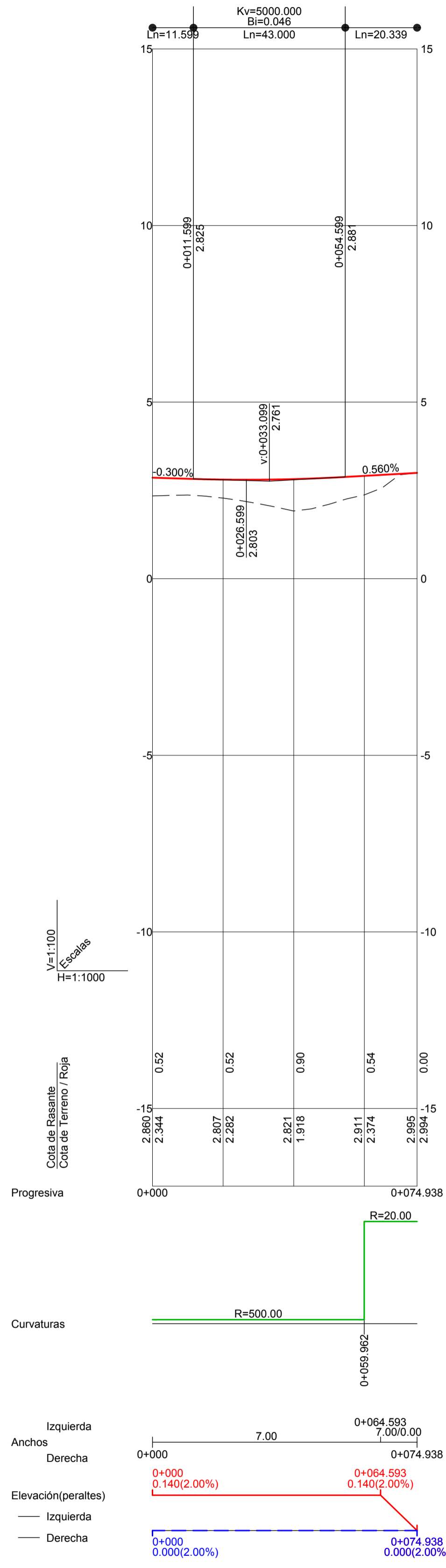
TÍTULO DEL PROYECTO:
PROYECTO DE TRAZADO DE GLORIETAS Y REORDENACIÓN DE ACCESOS EN N-340 ENTRE PP.KK. 73 AL 85. T.M. TARIFA. PROVINCIA DE CÁDIZ.
CLAVE: 39-CA-4470

ESCALA:
1:1000
0 10 20 30 40 m
1:100
0 1 2 3 4 m
Original DIN A-1

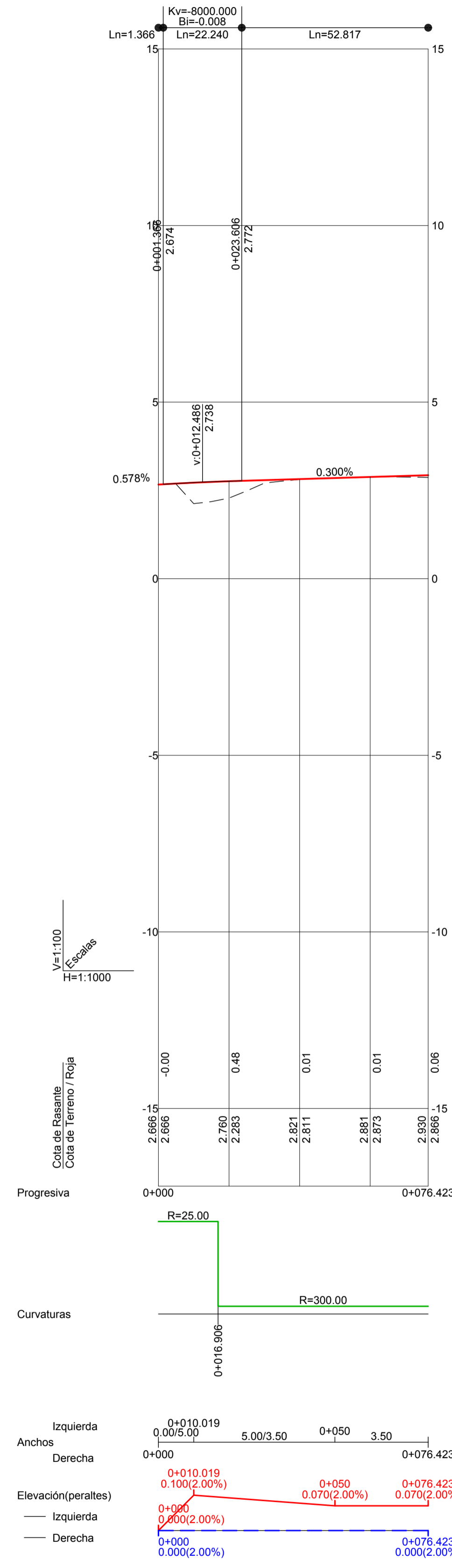
DESIGNACIÓN DEL PLANO:
PERFILES LONGITUDINALES

Nº DE PLANO:
2.6
HOJA 16 DE 32

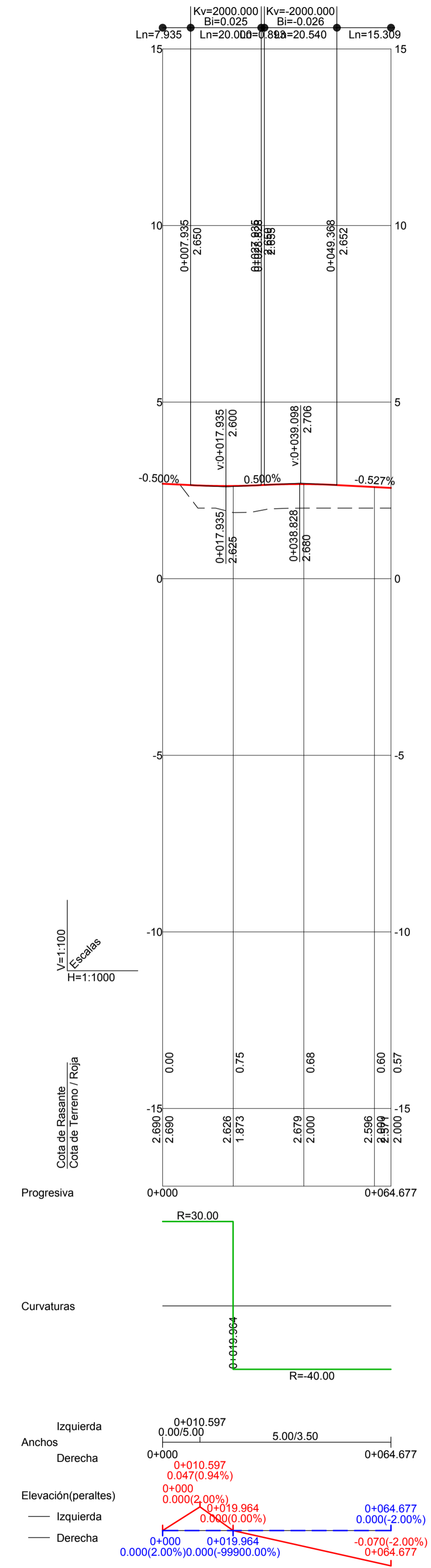
FECHA:
ENERO 2021



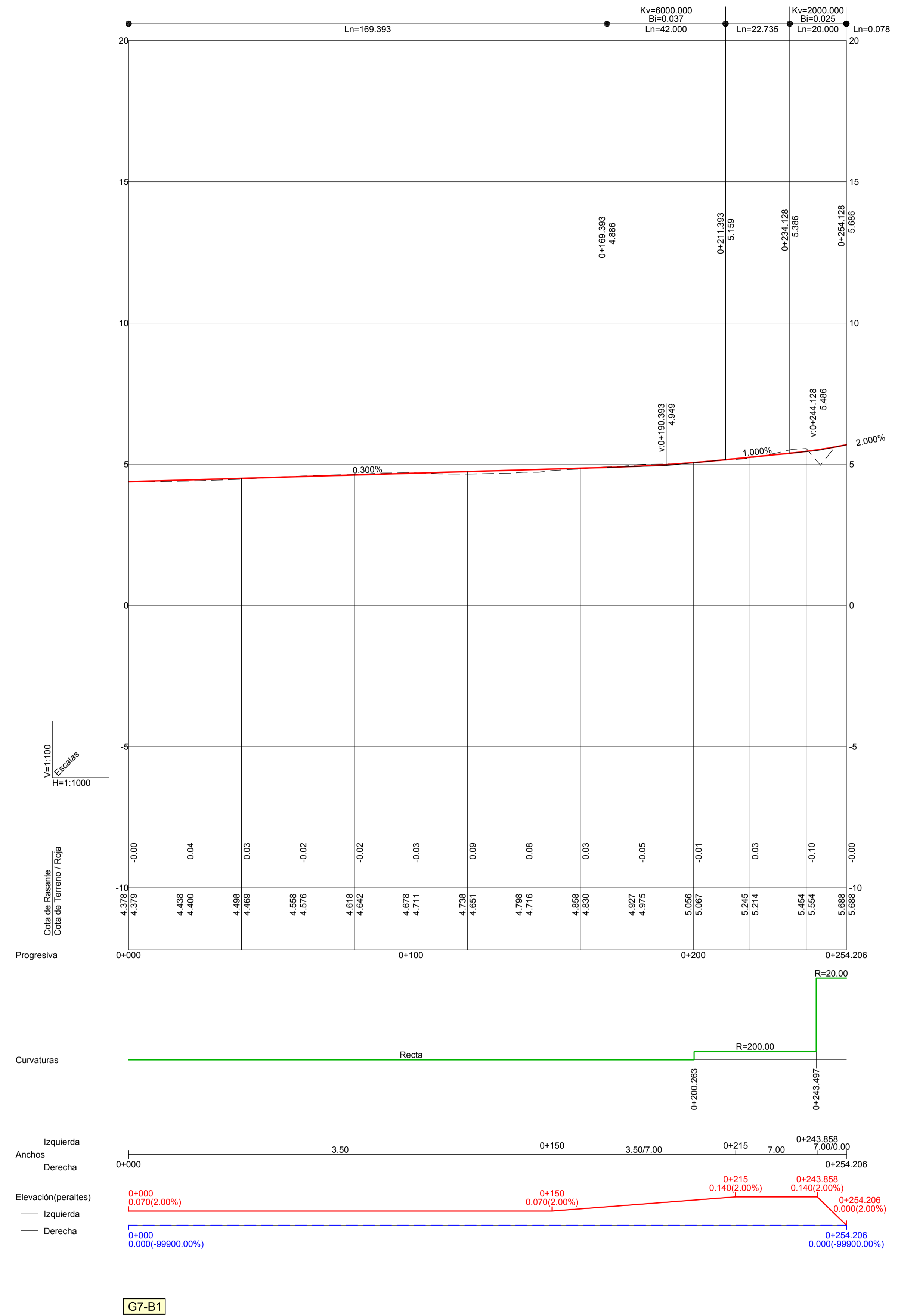
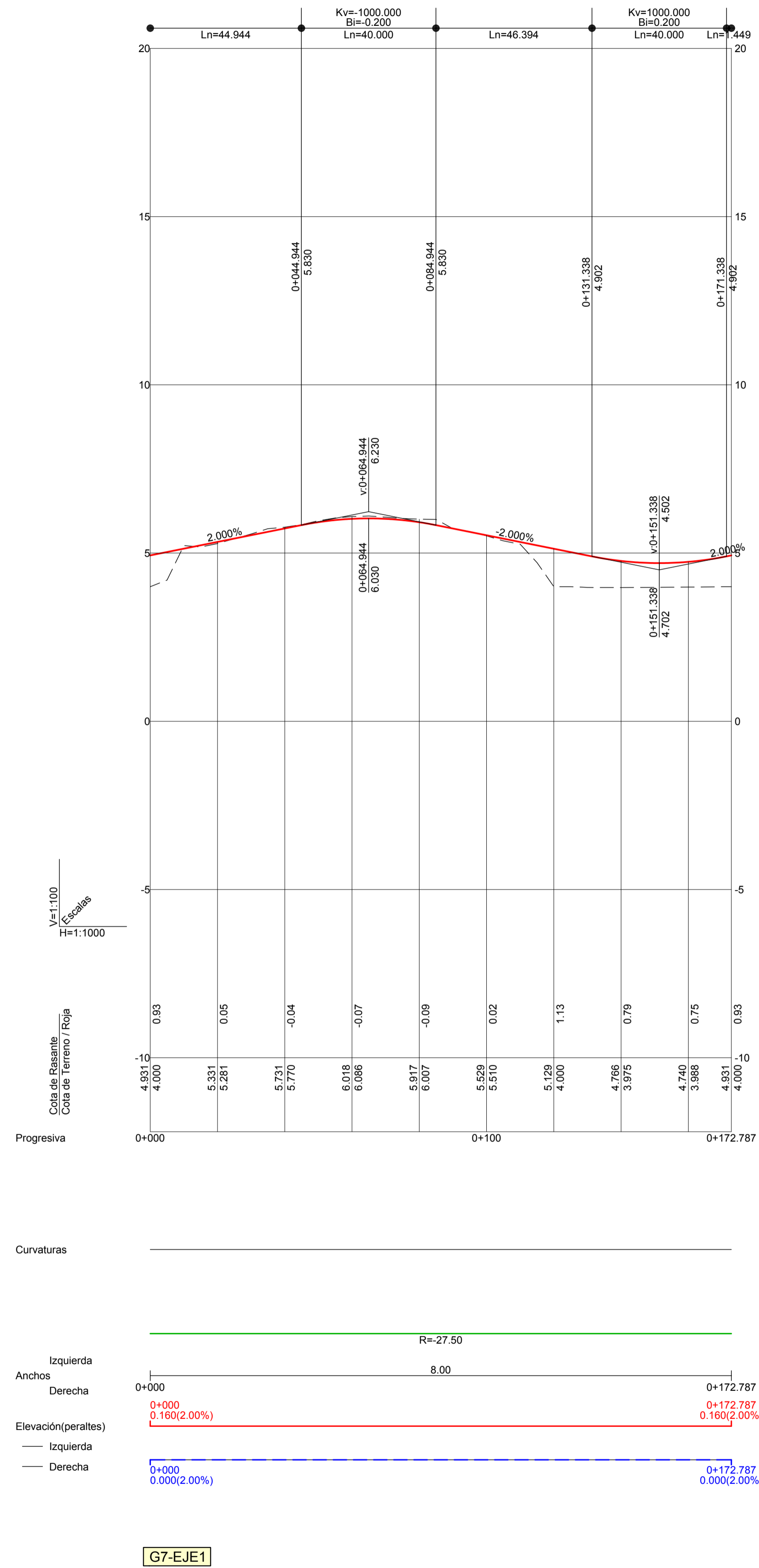
G6-B3



G6-B4



G6-B5



GOBIERNO DE ESPAÑA
MINISTERIO DE TRANSPORTES, MOVILIDAD Y AGENDA URBANA

SECRETARÍA DE ESTADO de Infraestructuras, Transporte y Vivienda
SECRETARÍA GENERAL de Infraestructuras
DIRECCIÓN GENERAL de Carreteras

Subdirección General de Conservación
Demarcación de Carreteras del Estado en Andalucía Occidental

CONSULTOR: TYPESA INGENIEROS CONSULTORES Y ARQUITECTOS
Fdo.: Dña. Ana Molina Muñoz

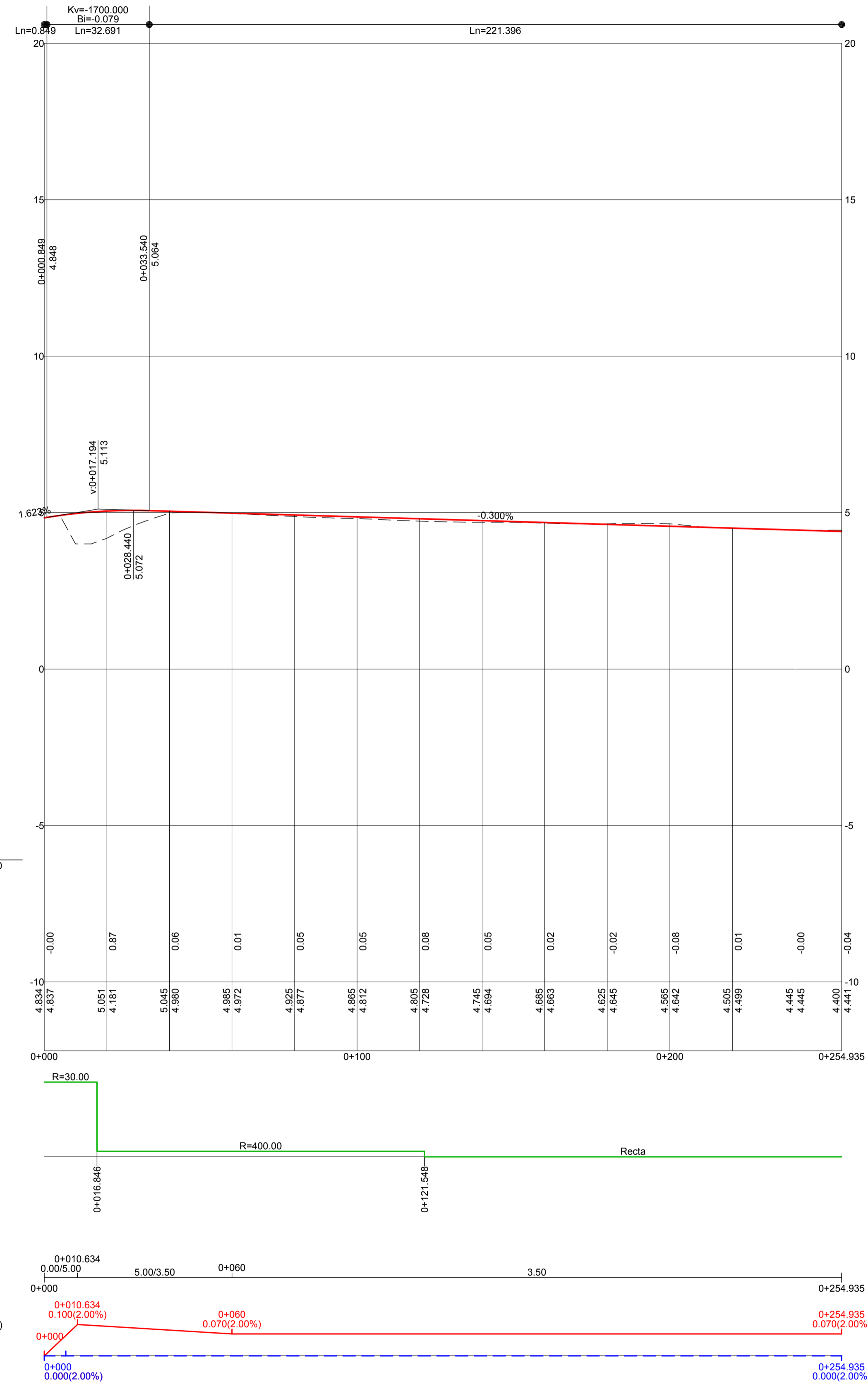
El Ingeniero de Caminos, Canales y Puertos Director del Proyecto:
Fdo.: D. Marcos Martín Gómez

TÍTULO DEL PROYECTO:
PROYECTO DE TRAZADO DE GLORIETAS Y REORDENACIÓN DE ACCESOS EN N-340 ENTRE PP.KK. 73 AL 85. T.M. TARIFA. PROVINCIA DE CÁDIZ.
CLAVE: 39-CA-4470

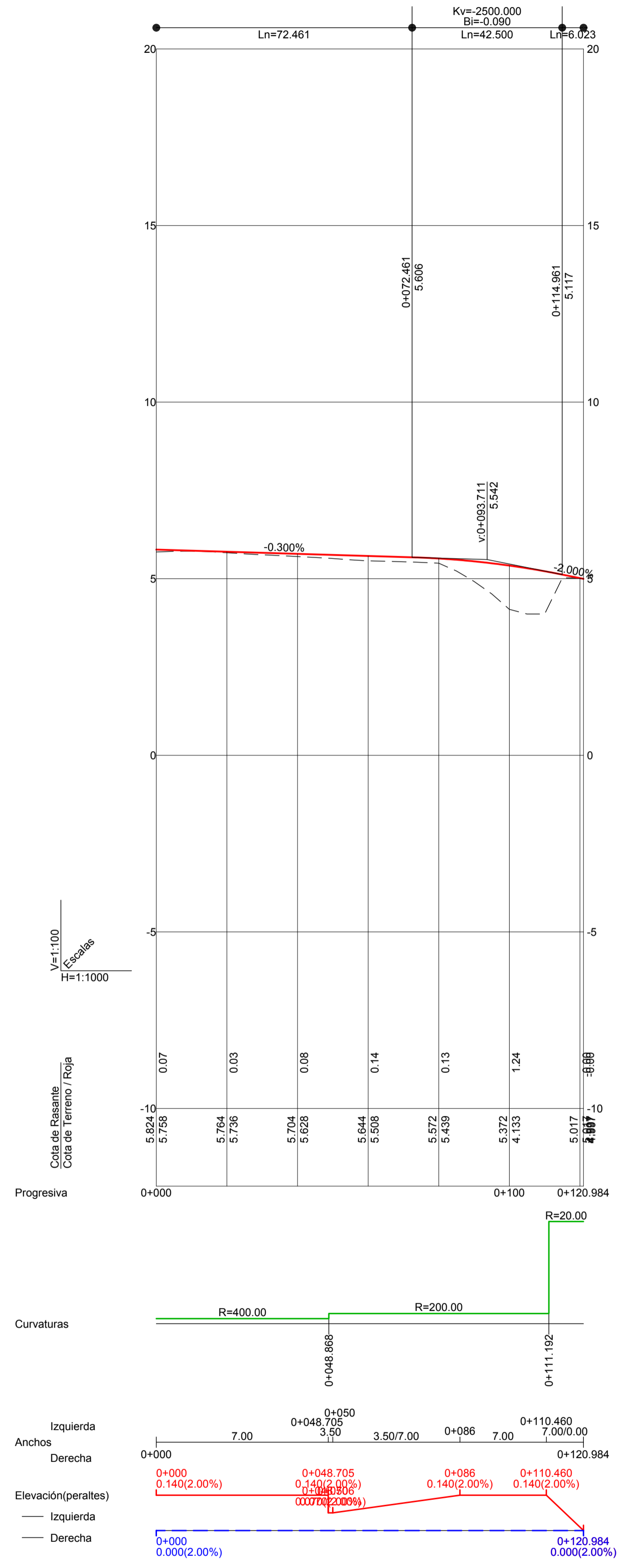
ESCALA: 1:1000
Original DIN A-1

DESIGNACIÓN DEL PLANO:
PERFILES LONGITUDINALES

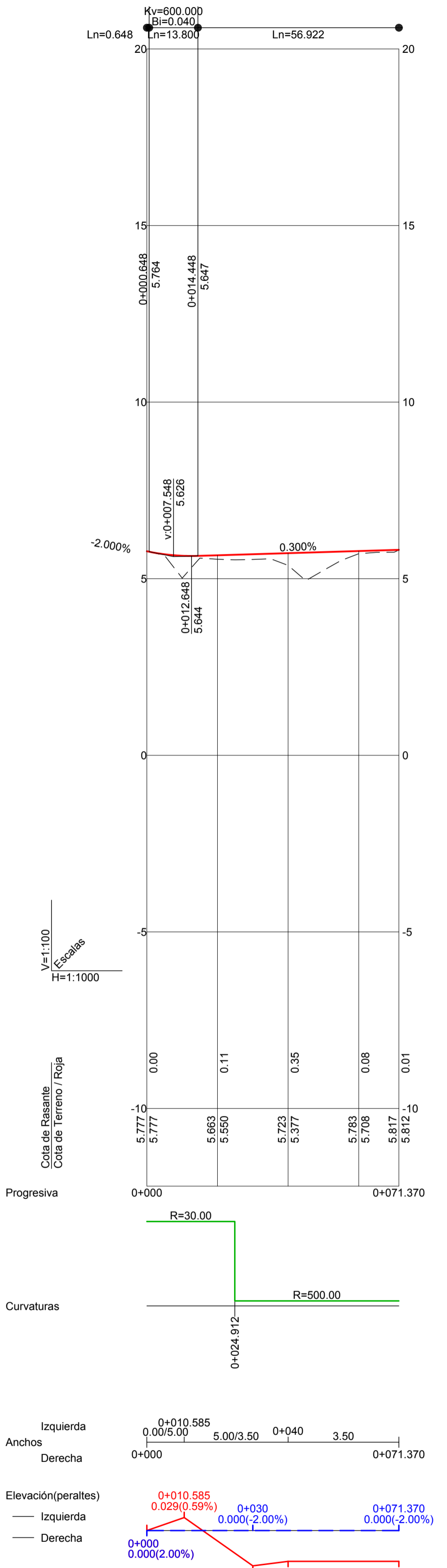
Nº DE PLANO: 2.6
FECHA: ENERO 2021
HOJA 19 DE 32



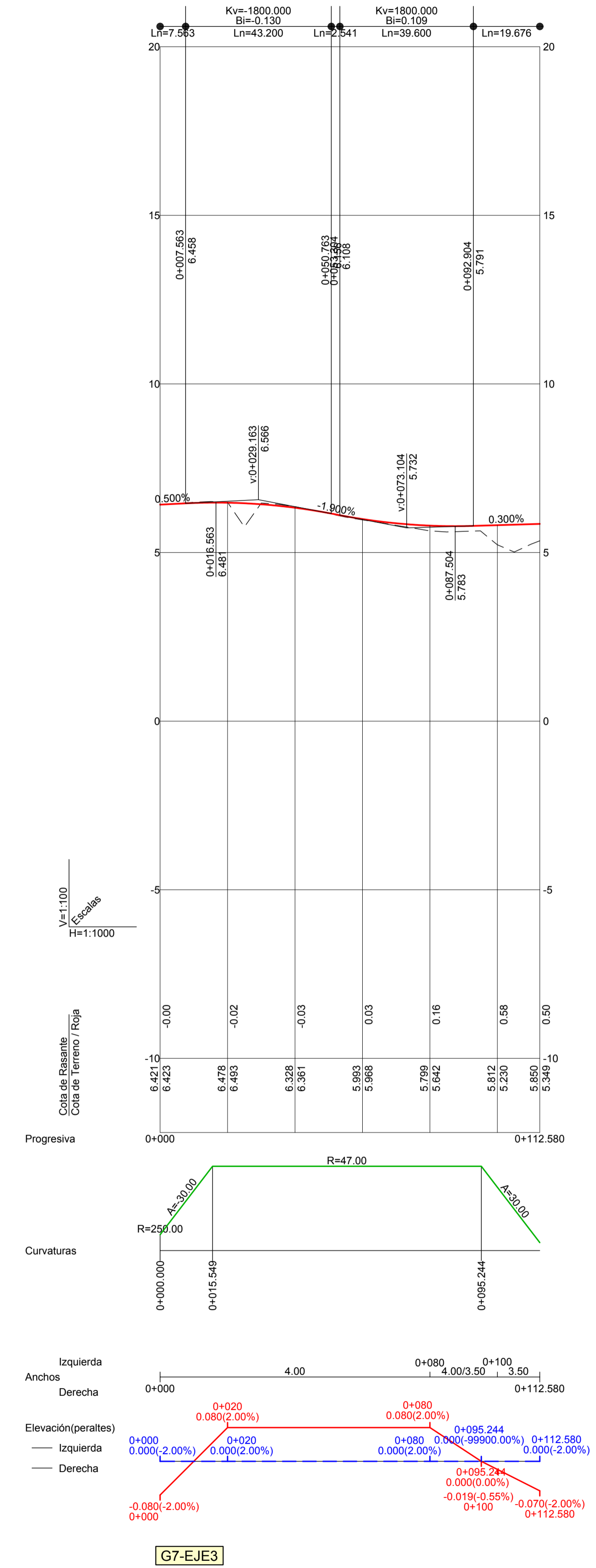
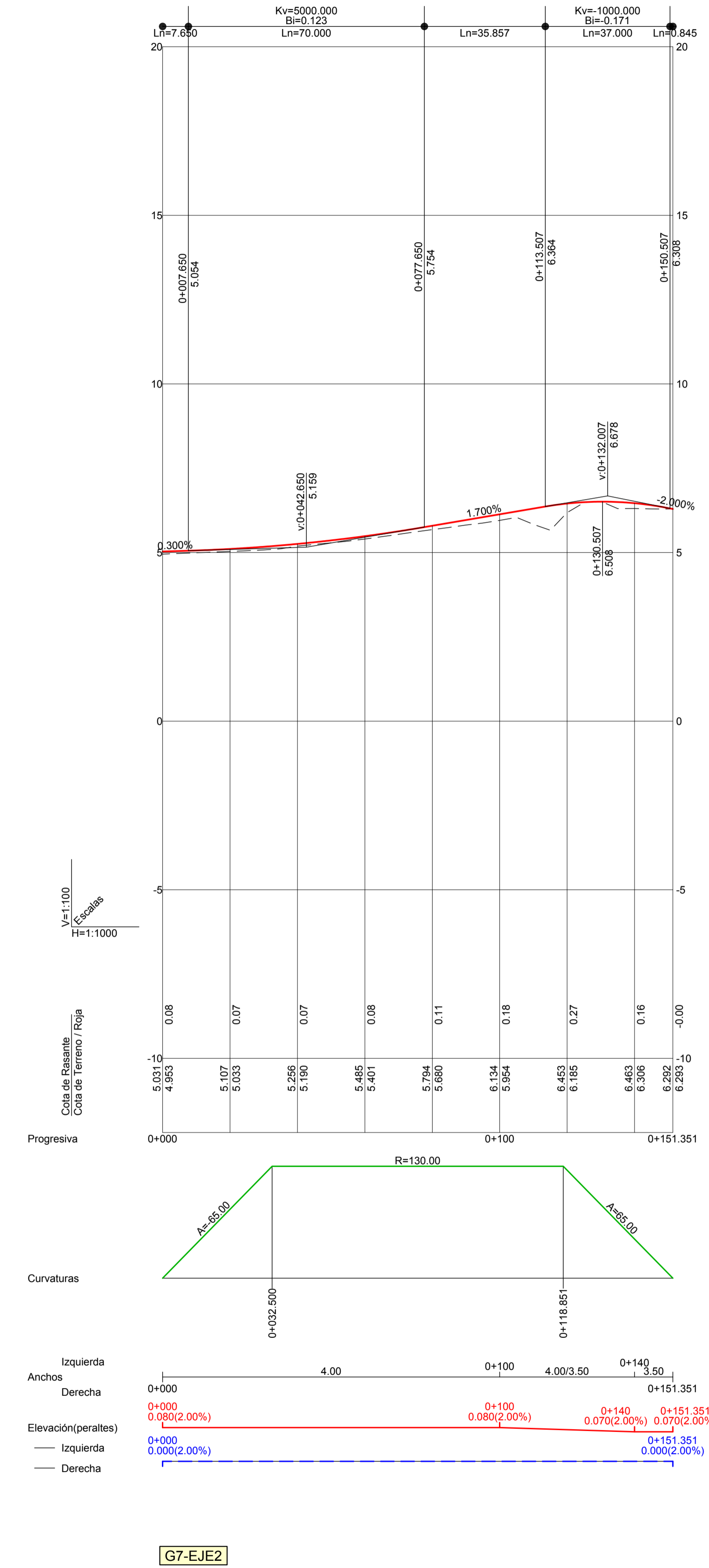
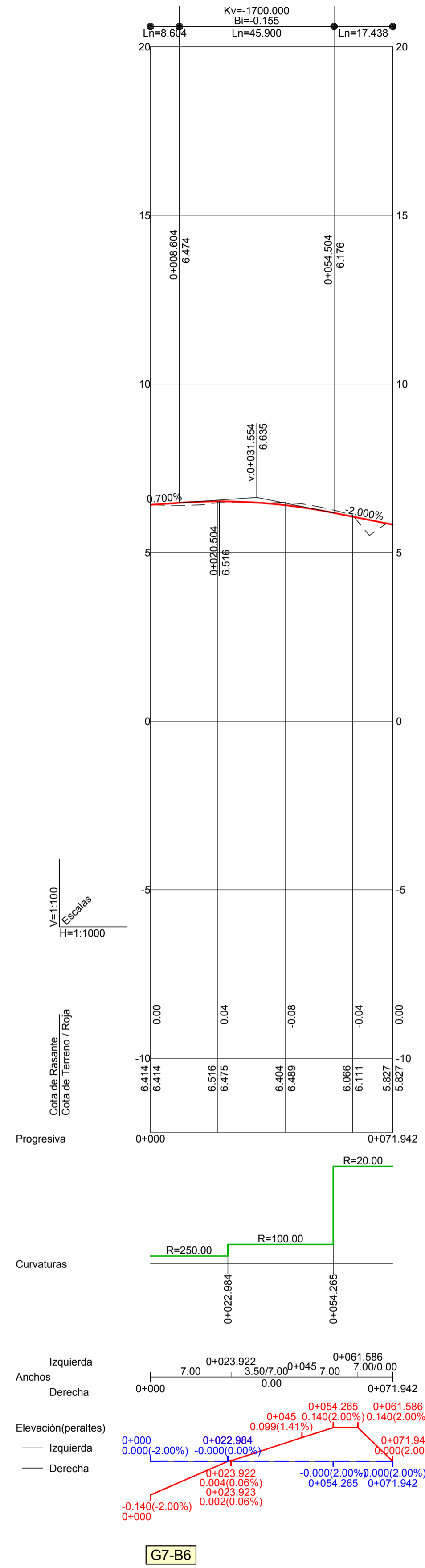
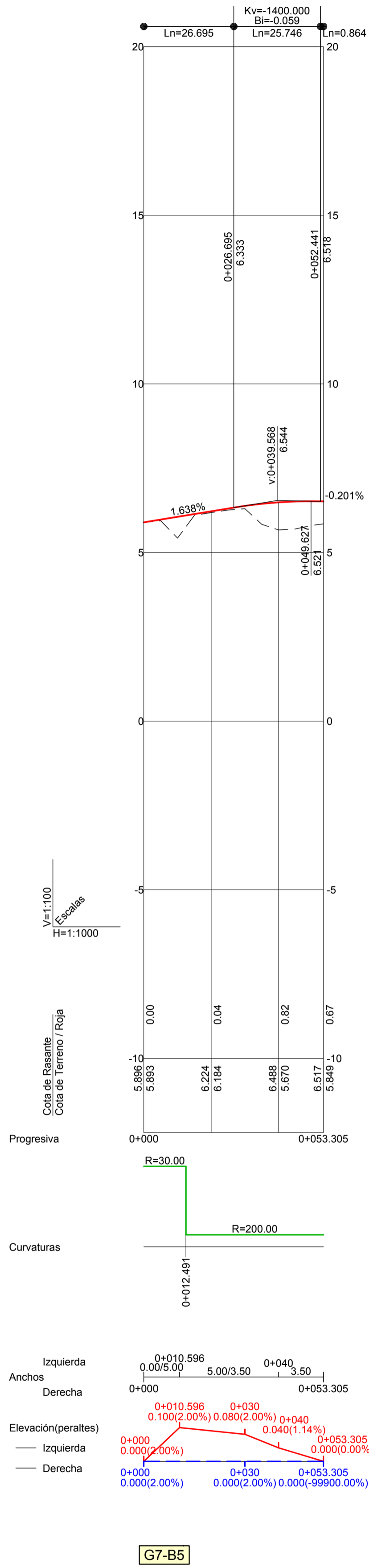
G7-B2

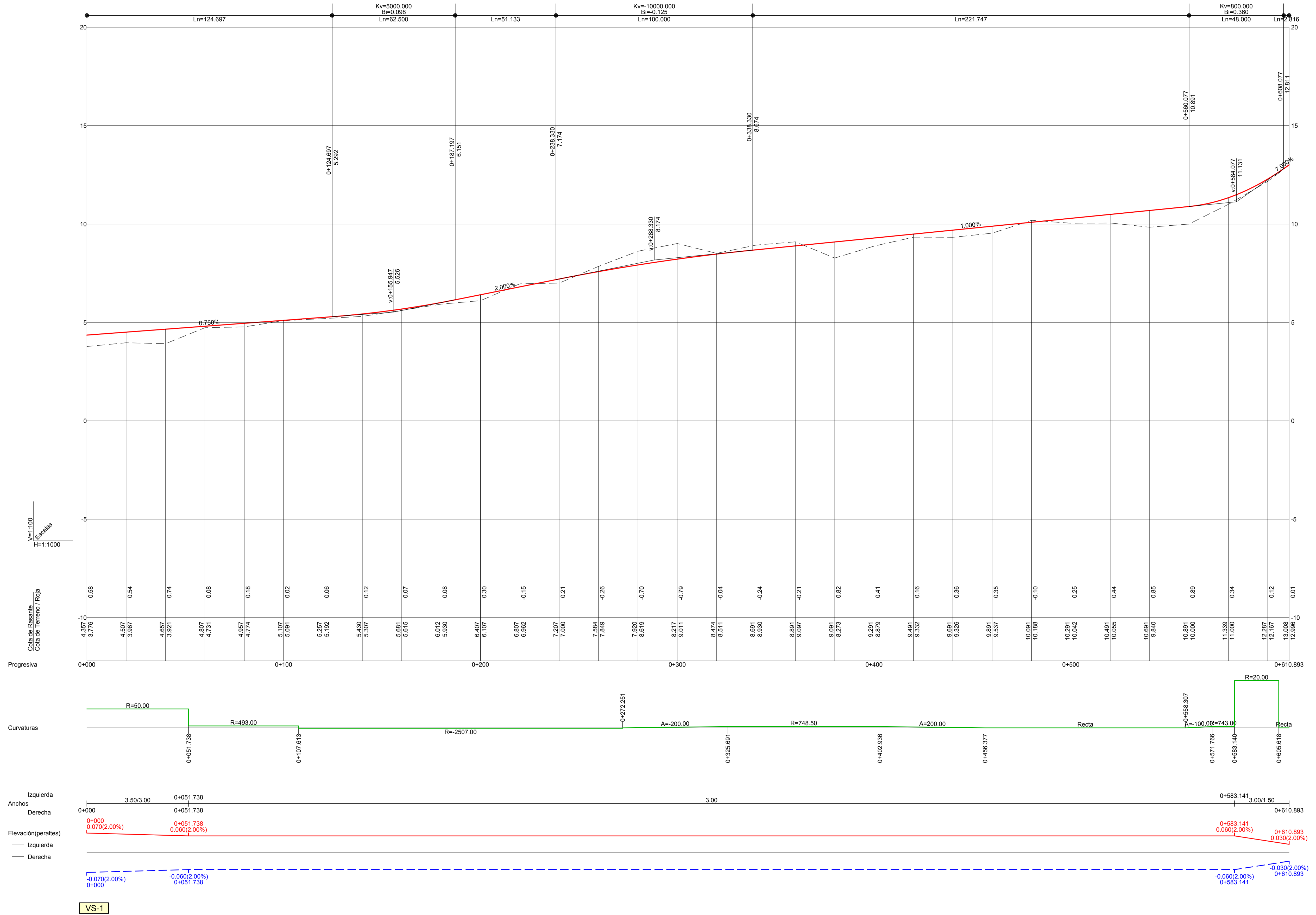


G7-B3



G7-B4





V=1:100
H=1:1000

Cota de Rasante
Cota de Terreno / Roja

Progresiva

Curvaturas

Anchos

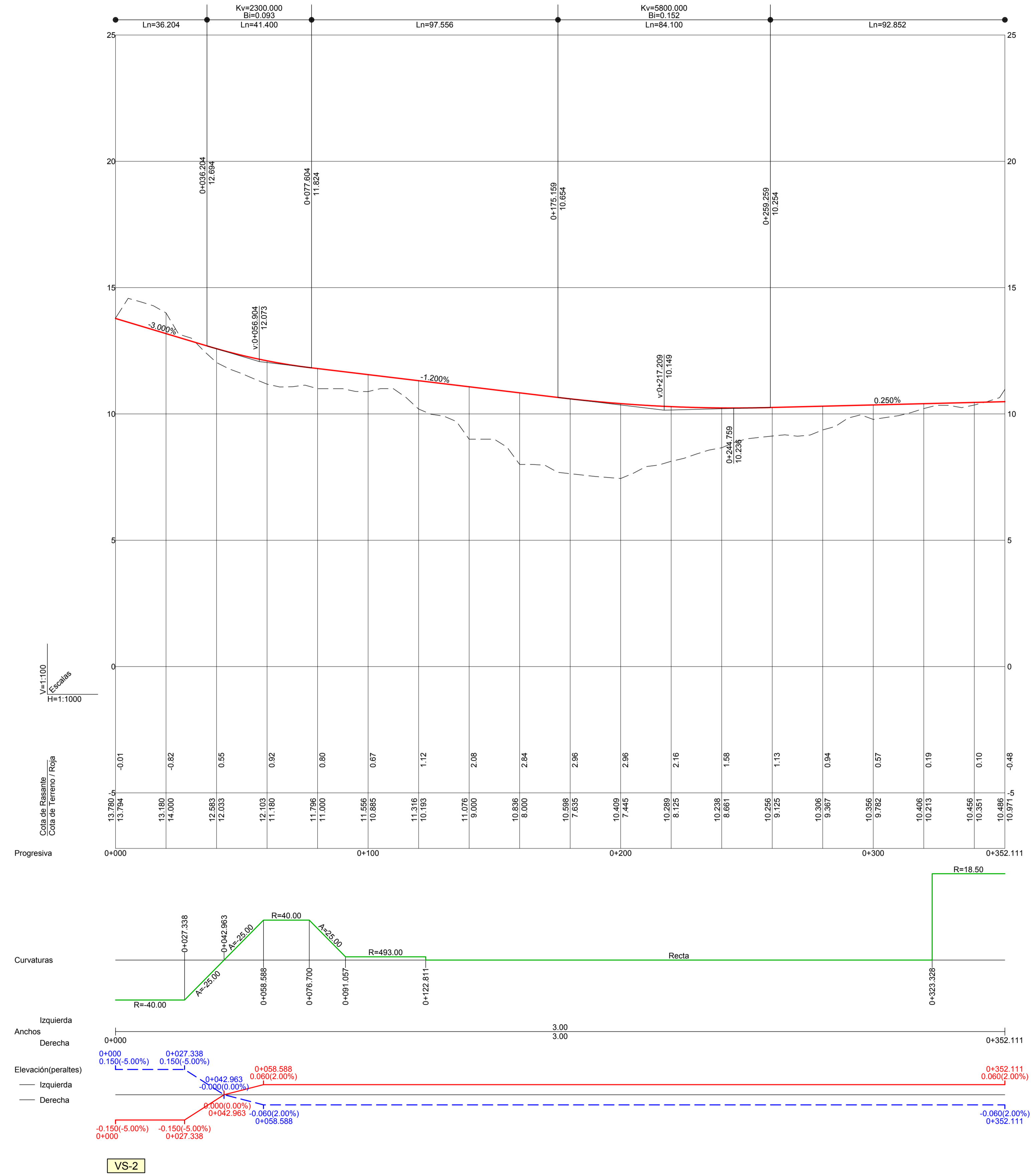
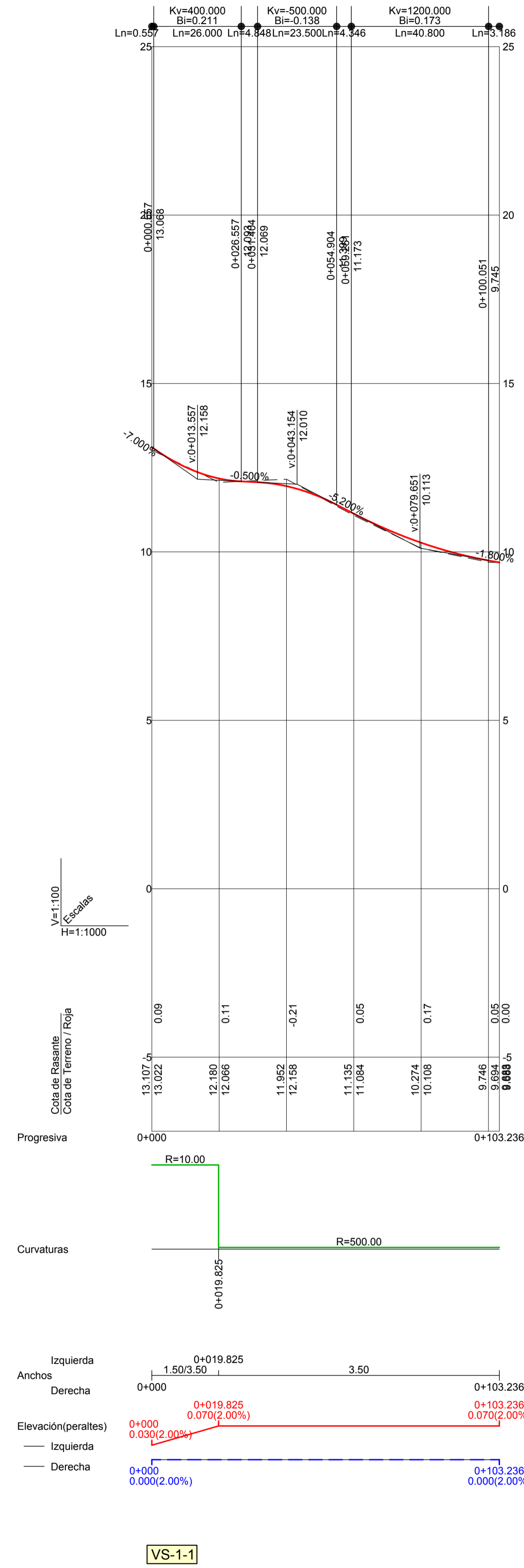
Izquierda Derecha

Elevación(peraltes)

Izquierda Derecha

VS-1

RD6440-PT-39CA4470-PL-LE-PerfLong-2.6



GOBIERNO DE ESPAÑA
MINISTERIO DE TRANSPORTES, MOVILIDAD Y AGENDA URBANA

SECRETARÍA DE ESTADO de Infraestructuras, Transporte y Vivienda
SECRETARÍA GENERAL de Infraestructuras
DIRECCIÓN GENERAL de Carreteras

CONSULTOR:
TYPSA
INGENIEROS CONSULTORES Y ARQUITECTOS

La Ingeniería de Caminos, Canales y Puertos Autorizada del Proyecto.
Fdo.: Dña. Ana Molina Muñoz

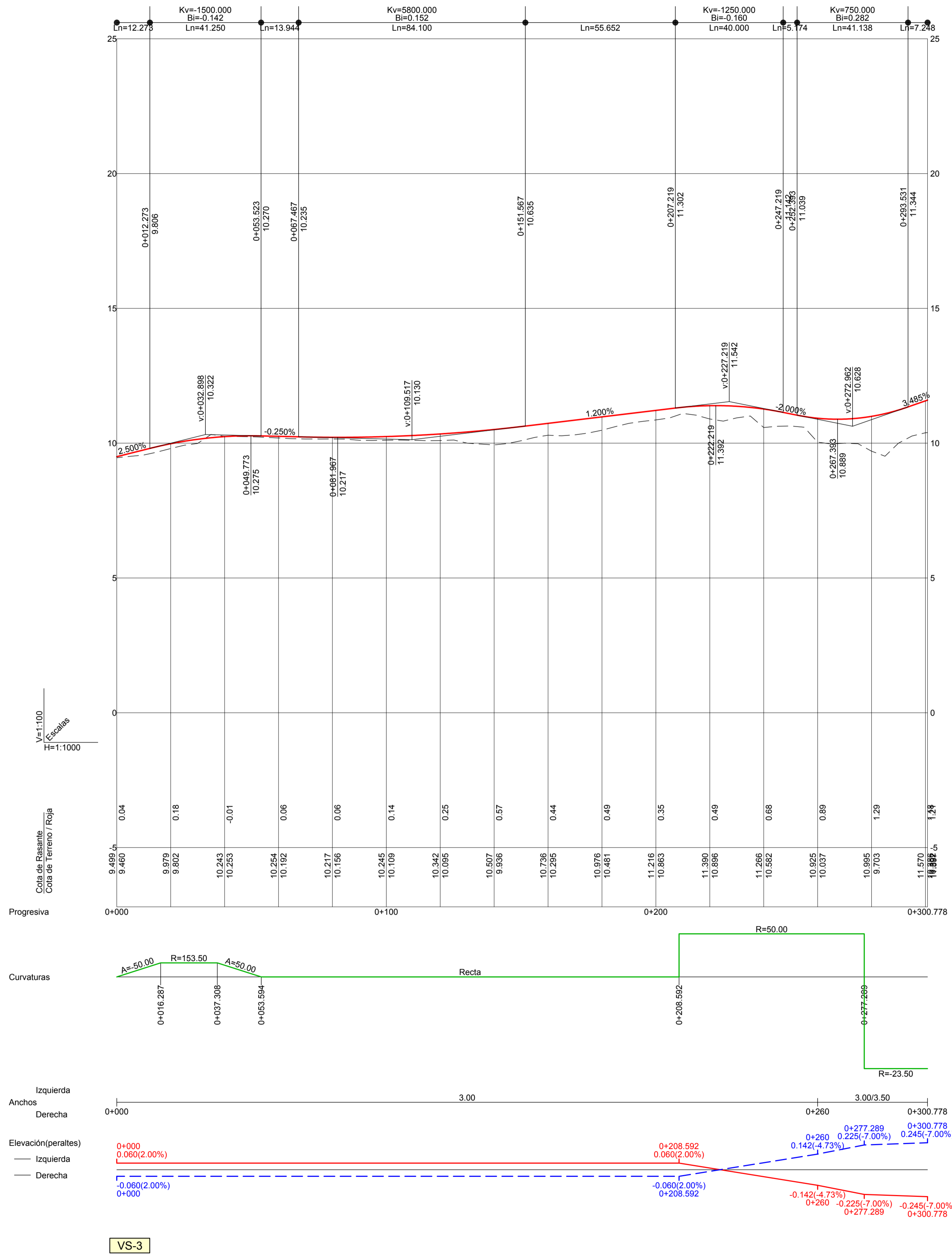
El Ingeniero de Caminos, Canales y Puertos Director del Proyecto.
Fdo.: D. Marcos Martín Gómez

TÍTULO DEL PROYECTO:
PROYECTO DE TRAZADO DE GLORIETAS Y REORDENACIÓN DE ACCESOS EN N-340 ENTRE PP.KK. 73 AL 85. T.M. TARIFA. PROVINCIA DE CÁDIZ.
CLAVE: 39-CA-4470

ESCALA: 1:1000
Original DIN A-1

DESIGNACIÓN DEL PLANO:
PERFILES LONGITUDINALES

Nº DE PLANO: **2.6**
FECHA: ENERO 2021
HOJA 23 DE 32



VS-3



Secretaría de Estado de Infraestructuras, Transporte y Vivienda
Secretaría General de Infraestructuras
Dirección General de Carreteras

SUBDIRECCIÓN GENERAL DE CONSERVACIÓN
DEMARCACIÓN DE CARRETERAS DEL ESTADO EN ANDALUCÍA OCCIDENTAL

CONSULTOR:
TYPSA
INGENIEROS CONSULTORES Y ARQUITECTOS

La Ingeniería de Caminos, Canales y Puertos Autorizada del Proyecto
[Signature]
Fdo.: Dña. Ana Molina Muñoz

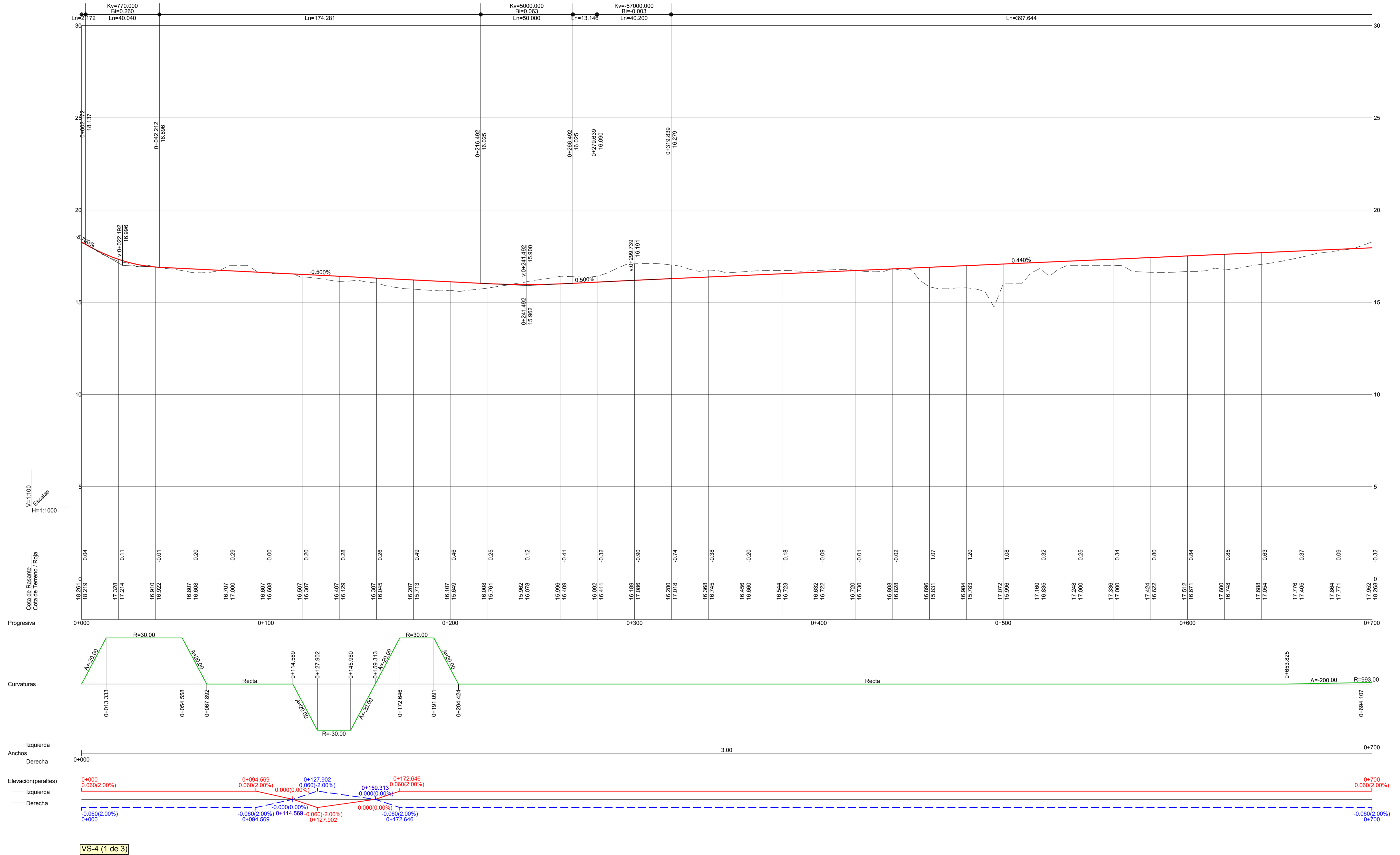
El Ingeniero de Caminos, Canales y Puertos Director del Proyecto:
[Signature]
Fdo.: D. Marcos Martín Gómez

TÍTULO DEL PROYECTO:
PROYECTO DE TRAZADO DE GLORIETAS Y REORDENACIÓN DE ACCESOS EN N-340 ENTRE PP.KK. 73 AL 85. T.M. TARIFA. PROVINCIA DE CÁDIZ.
CLAVE: 39-CA-4470

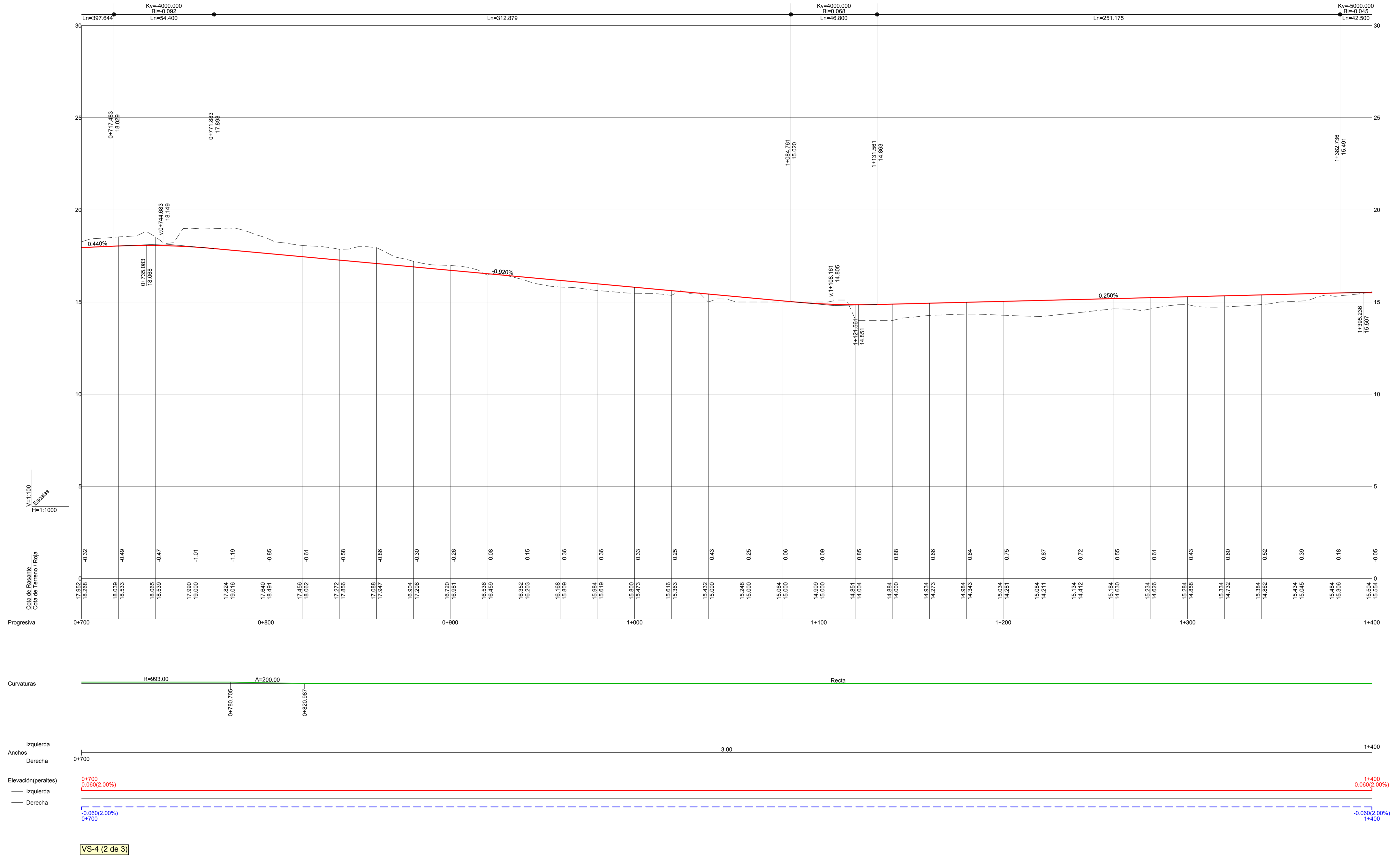
ESCALA:
1:1000
0 10 20 30 40 m
Original DIN A-1
1:100
0 1 2 3 4 m

DESIGNACIÓN DEL PLANO:
PERFILES LONGITUDINALES

Nº DE PLANO:
2.6
HOJA 24 DE 32
FECHA:
ENERO 2021



VS-4 (1 de 3)



VS-4 (2 de 3)



Secretaría de Estado de Infraestructuras, Transporte y Vivienda
 Secretaría General de Infraestructuras
 Dirección General de Carreteras

SUBDIRECCIÓN GENERAL DE CONSERVACIÓN
 DEMARCACIÓN DE CARRETERAS DEL ESTADO EN ANDALUCÍA OCCIDENTAL

CONSULTOR:
TYPSA
 INGENIEROS CONSULTORES Y ARQUITECTOS

La Ingeniería de Caminos, Canales y Puertos
 Fdo.: Dña. Ana Molina Muñoz

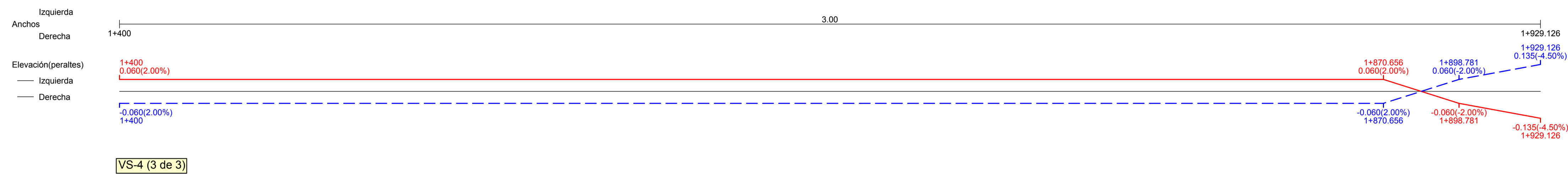
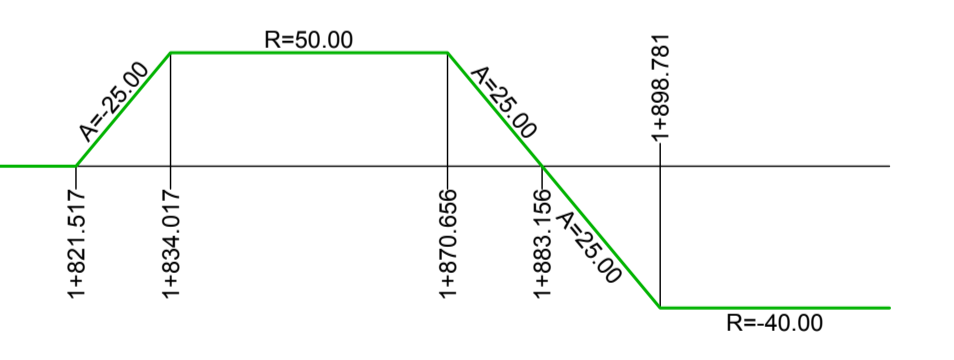
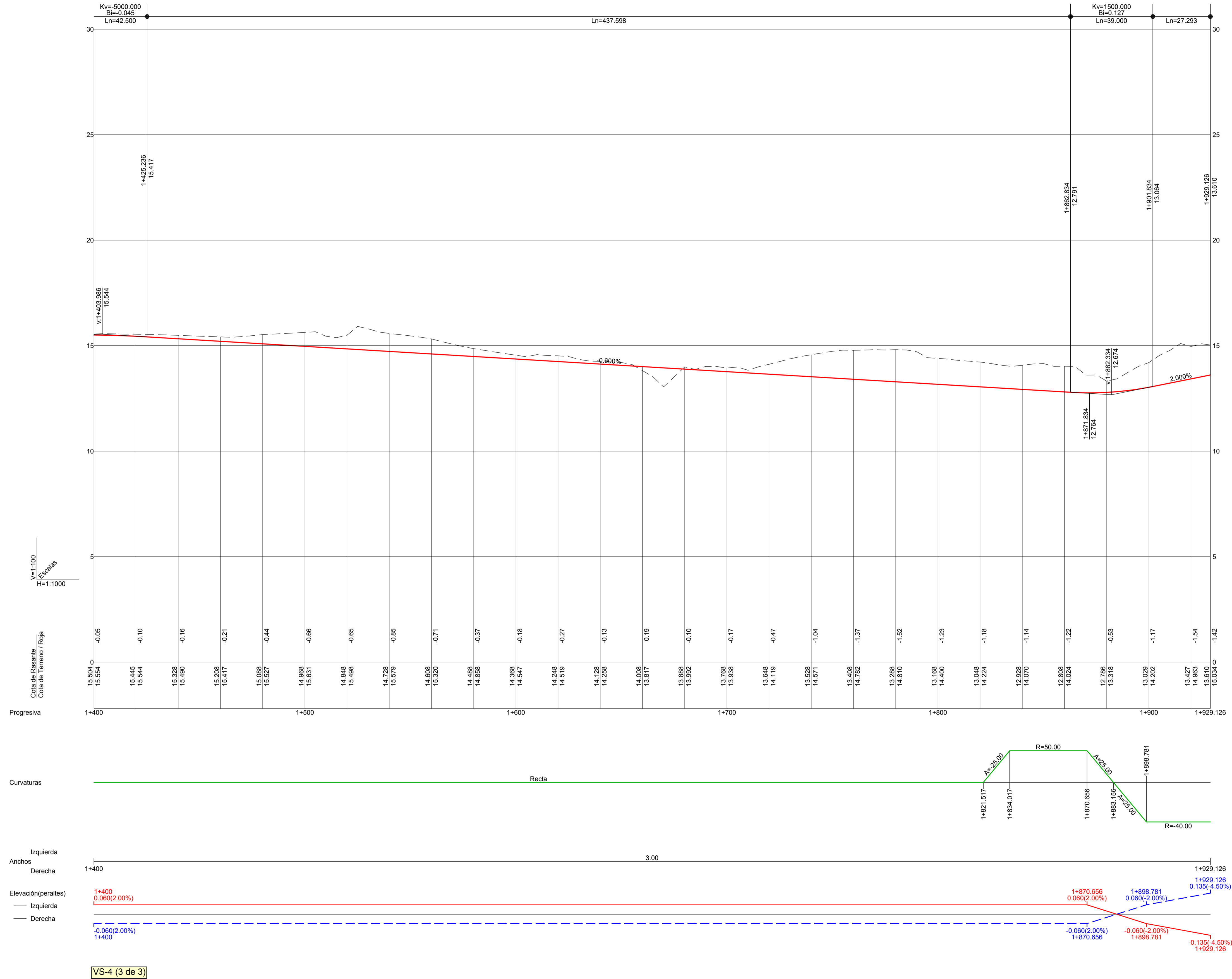
El Ingeniero de Caminos, Canales y Puertos Director del Proyecto:
 Fdo.: D. Marcos Martín Gómez

TÍTULO DEL PROYECTO:
 PROYECTO DE TRAZADO DE GLORIAS Y REORDENACIÓN DE ACCESOS EN N-340 ENTRE PP.KK. 73 AL 85. T.M. TARIFA. PROVINCIA DE CÁDIZ.
 CLAVE: 39-CA-4470

ESCALA:
 1:1000
 0 10 20 30 40 m
 Original DIN A-1
 1:100
 0 1 2 3 4 m

DESIGNACIÓN DEL PLANO:
PERFILES LONGITUDINALES

Nº DE PLANO:
2.6
 HOJA 26 DE 32
 FECHA:
 ENERO 2021



VS-4 (3 de 3)



Secretaría de Estado de Infraestructuras, Transporte y Vivienda
 Secretaría General de Infraestructuras
 Dirección General de Carreteras

SUBDIRECCIÓN GENERAL DE CONSERVACIÓN
 DEMARCACIÓN DE CARRETERAS DEL ESTADO EN ANDALUCÍA OCCIDENTAL

CONSULTOR:
TYPSA
 INGENIEROS CONSULTORES Y ARQUITECTOS

La Ingeniería de Caminos, Canales y Puertos Adjunta del Proyecto
 Fdo.: Dña. Ana Molina Muñoz

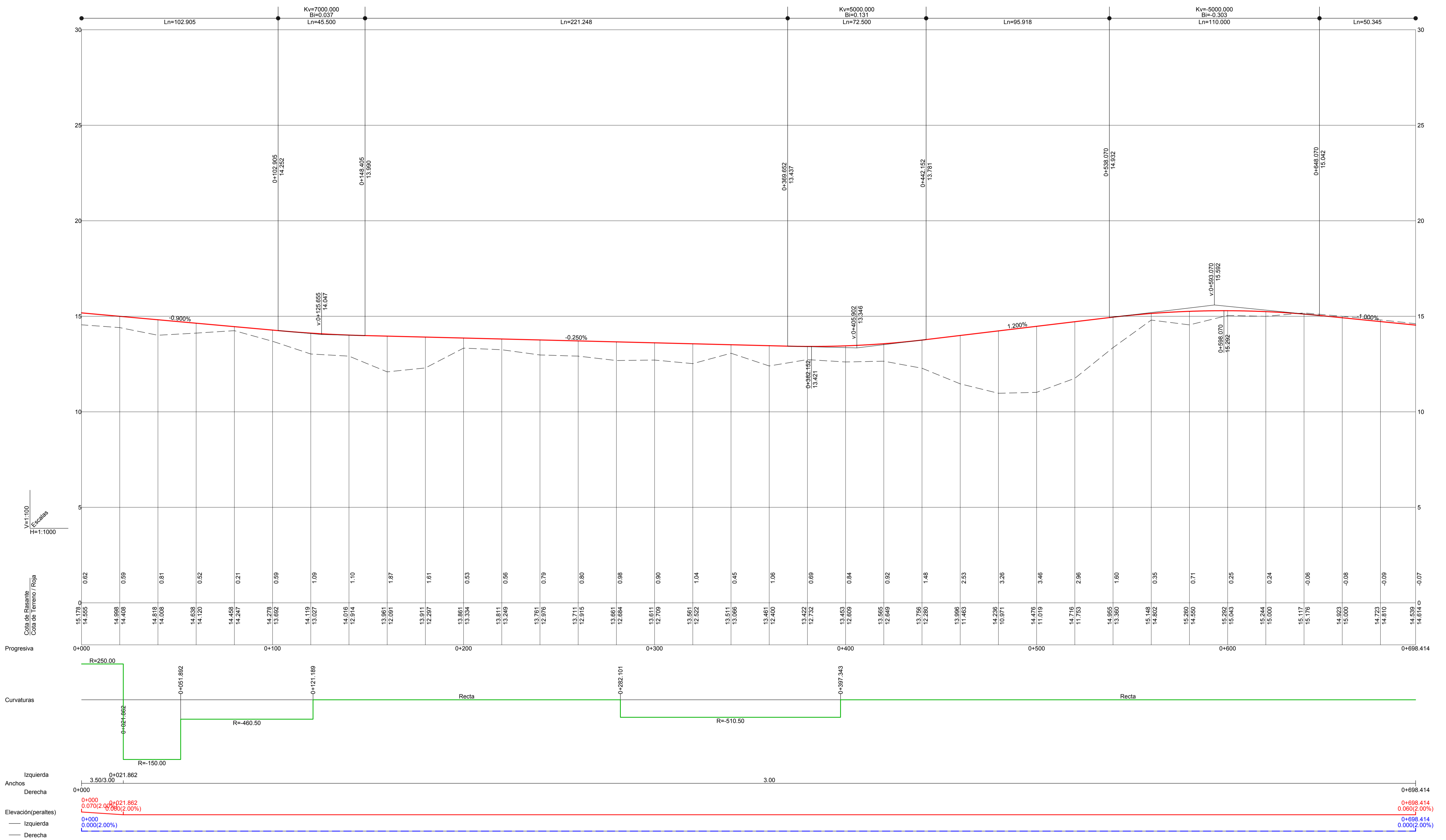
El Ingeniero de Caminos, Canales y Puertos Director del Proyecto
 Fdo.: D. Marcos Martín Gómez

TÍTULO DEL PROYECTO:
 PROYECTO DE TRAZADO DE GLORIETAS Y REORDENACIÓN DE ACCESOS EN N-340 ENTRE PP.KK. 73 AL 85. T.M. TARIFA. PROVINCIA DE CÁDIZ.
 CLAVE: 39-CA-4470

ESCALA:
 1:1000
 Original DIN A-1

DESIGNACIÓN DEL PLANO:
PERFILES LONGITUDINALES

Nº DE PLANO:
2.6
 HOJA 27 DE 32
 FECHA:
 ENERO 2021



VS-5



Secretaría de Estado de Infraestructuras, Transporte y Vivienda
 Secretaría General de Infraestructuras
 Dirección General de Carreteras

SUBDIRECCIÓN GENERAL DE CONSERVACIÓN
 DEMARCACIÓN DE CARRETERAS DEL ESTADO EN ANDALUCÍA OCCIDENTAL

CONSULTOR:
TYPSA
 INGENIEROS CONSULTORES Y ARQUITECTOS

La Ingeniería de Caminos, Canales y Puertos Autorizada del Proyecto.
 Fdo.: Dña. Ana Molina Muñoz

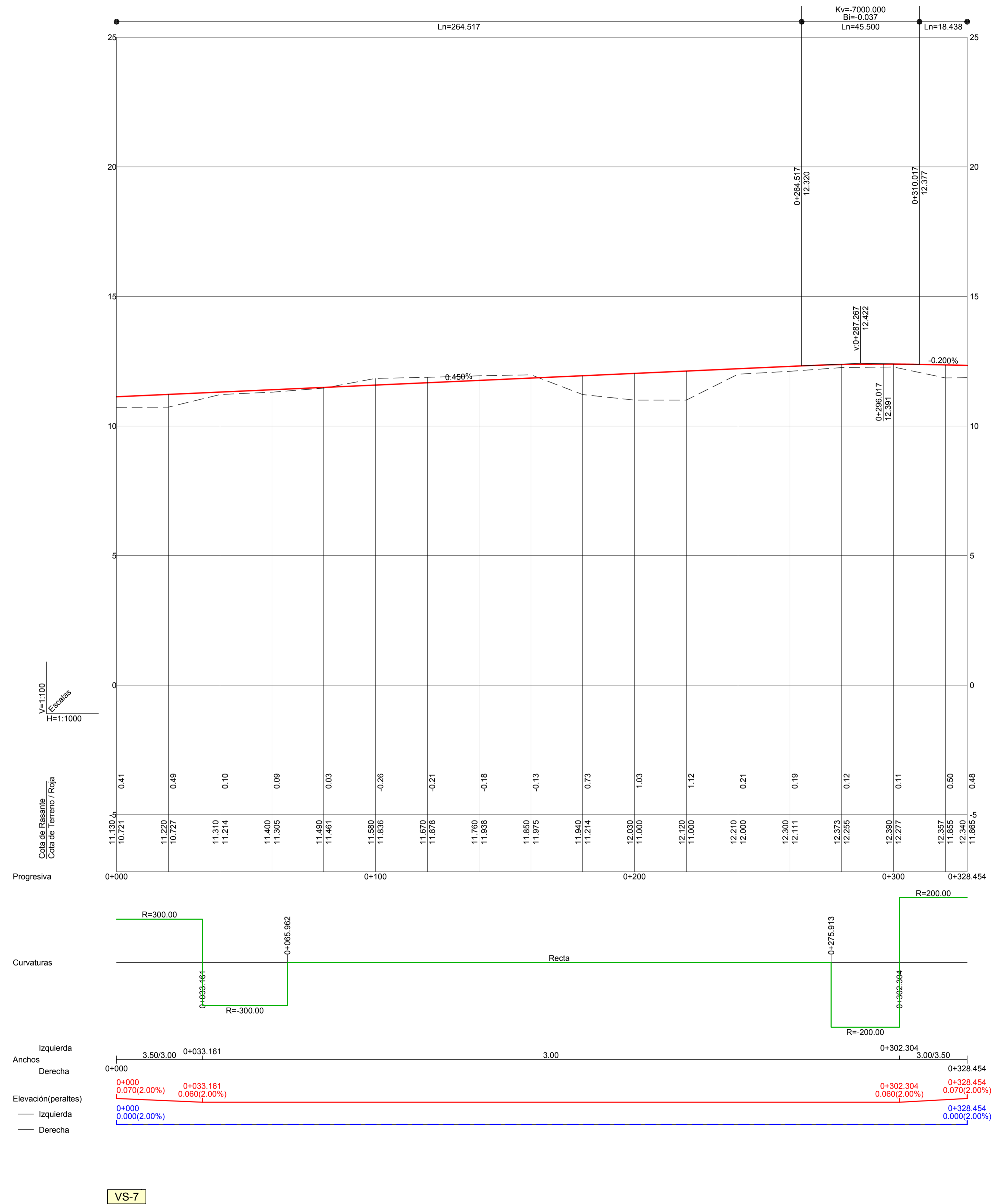
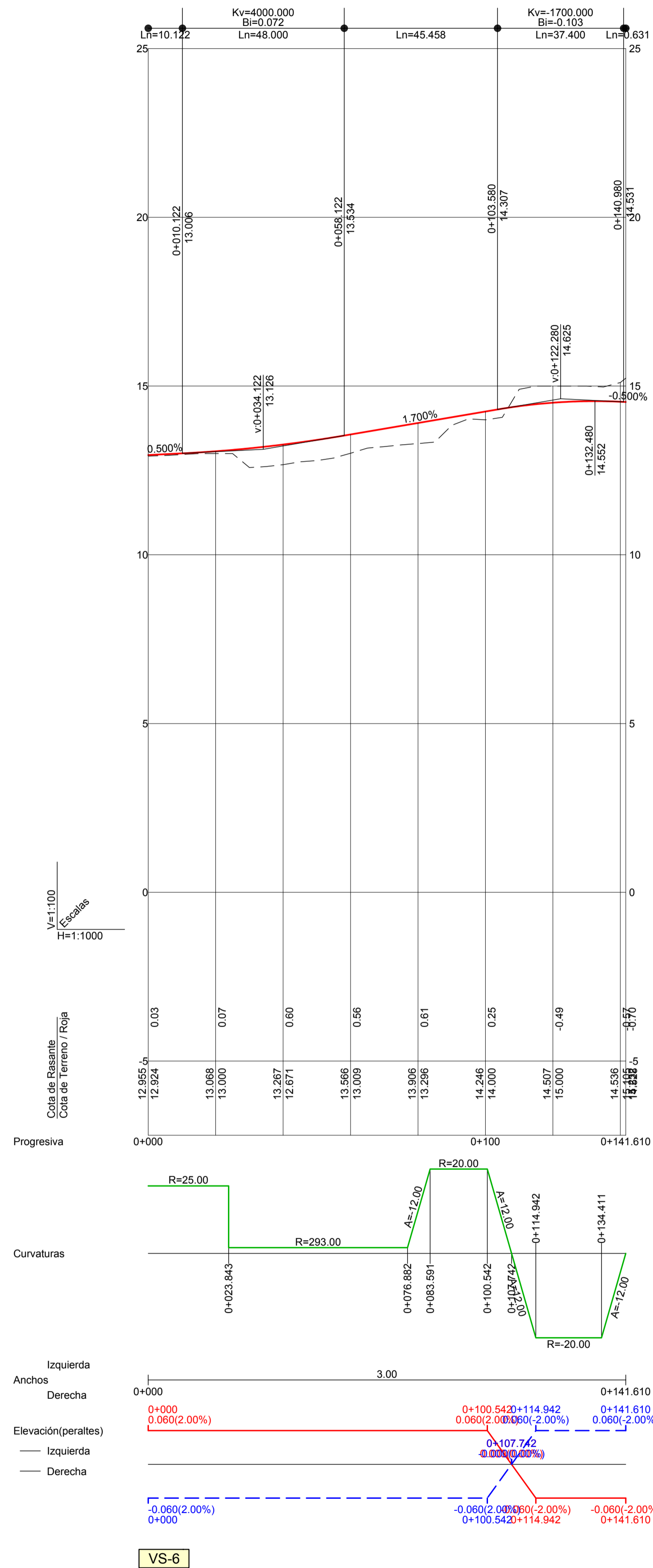
El Ingeniero de Caminos, Canales y Puertos Director del Proyecto.
 Fdo.: D. Marcos Martín Gómez

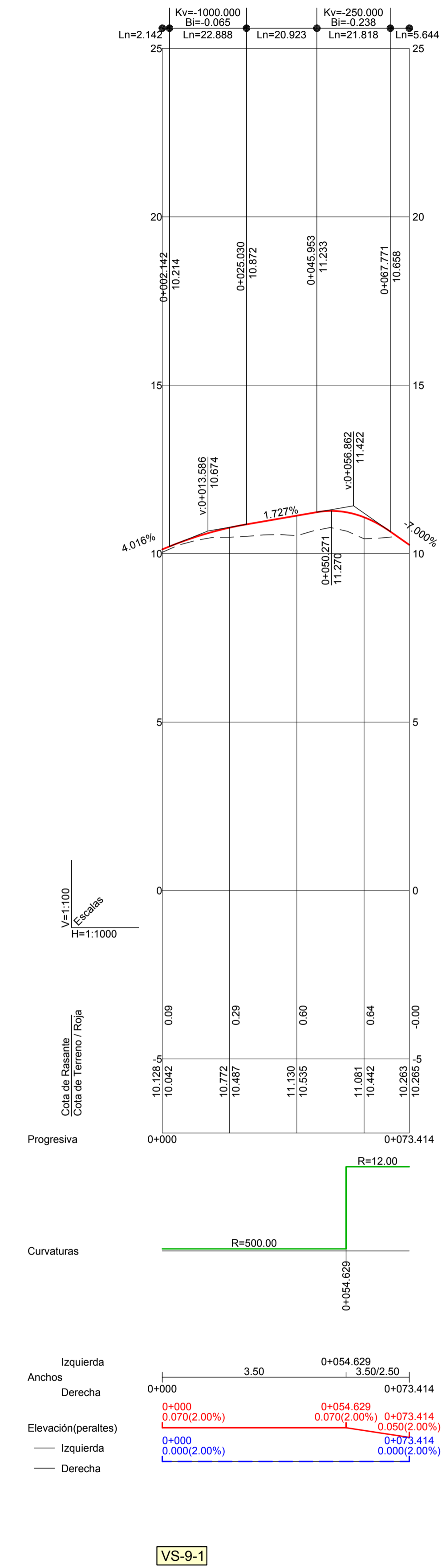
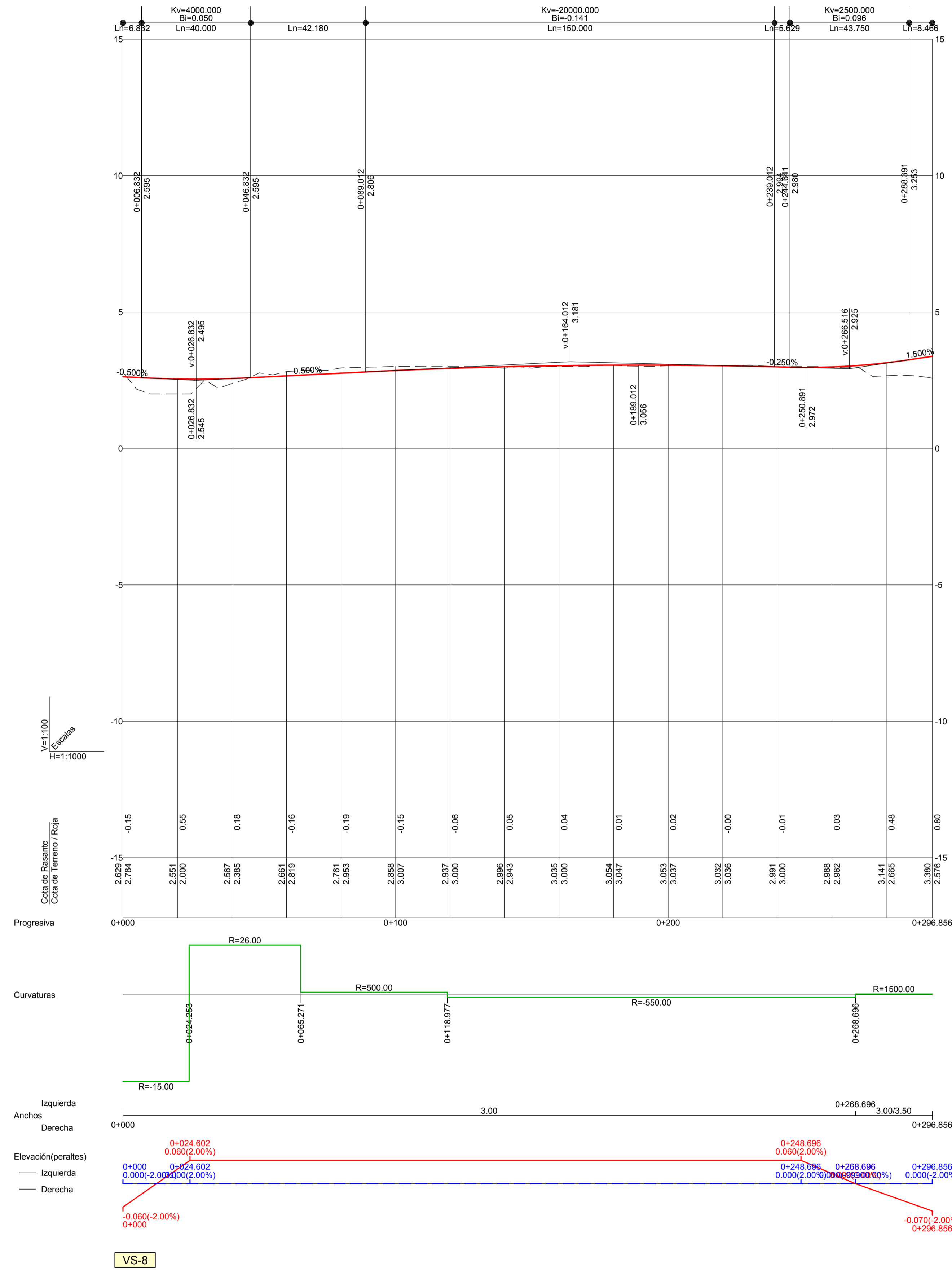
TÍTULO DEL PROYECTO:
 PROYECTO DE TRAZADO DE GLORIETAS Y REORDENACIÓN DE ACCESOS EN N-340 ENTRE PP.KK. 73 AL 85. T.M. TARIFA. PROVINCIA DE CÁDIZ.
 CLAVE: 39-CA-4470

ESCALA:
 1:1000
 0 10 20 30 40 m
 Original DIN A-1
 1:100
 0 1 2 3 4 m

DESIGNACIÓN DEL PLANO:
PERFILES LONGITUDINALES

Nº DE PLANO:
2.6
 HOJA 28 DE 32
 FECHA:
 ENERO 2021





Secretaría de Estado de Infraestructuras, Transporte y Vivienda
 Secretaría General de Infraestructuras
 Dirección General de Carreteras

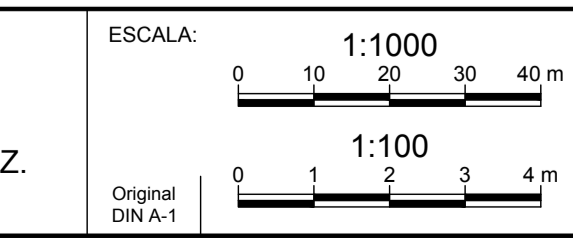
SUBDIRECCIÓN GENERAL DE CONSERVACIÓN
 DEMARCACIÓN DE CARRETERAS DEL ESTADO EN ANDALUCÍA OCCIDENTAL

CONSULTOR:
TYPSA
 INGENIEROS CONSULTORES Y ARQUITECTOS

La Ingeniería de Caminos, Canales y Puertos Autorizada del Proyecto.
 Fdo.: Dña. Ana Molina Muñoz

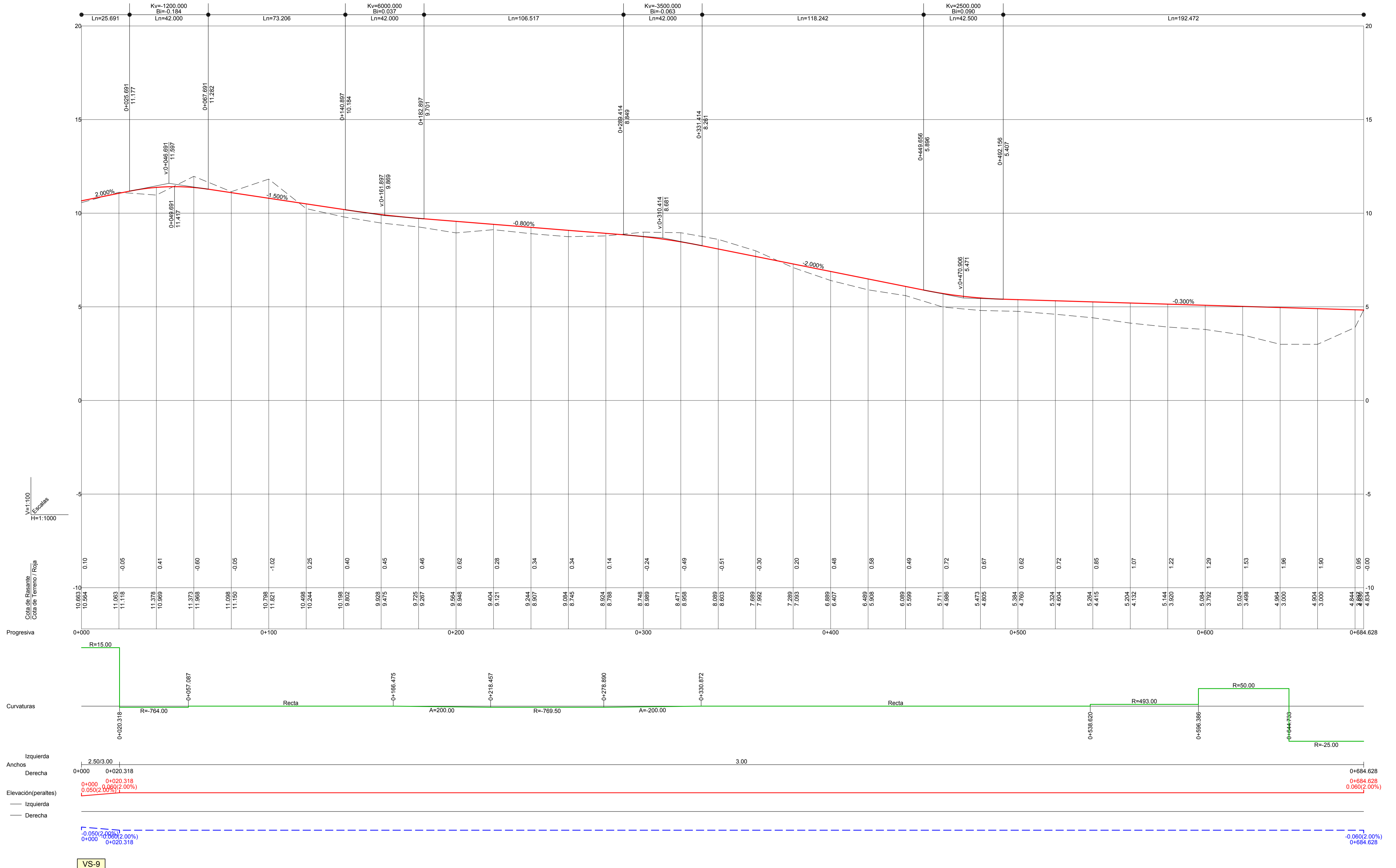
El Ingeniero de Caminos, Canales y Puertos Director del Proyecto.
 Fdo.: D. Marcos Martín Gómez

TÍTULO DEL PROYECTO:
 PROYECTO DE TRAZADO DE GLORIETAS Y REORDENACIÓN DE ACCESOS EN N-340 ENTRE PP.KK. 73 AL 85. T.M. TARIFA. PROVINCIA DE CÁDIZ.
 CLAVE: 39-CA-4470



DESIGNACIÓN DEL PLANO:
PERFILES LONGITUDINALES

Nº DE PLANO: **2.6**
 FECHA: **ENERO 2021**
 HOJA 30 DE 32



GOBIERNO DE ESPAÑA
MINISTERIO DE TRANSPORTES, MOVILIDAD Y AGENDA URBANA

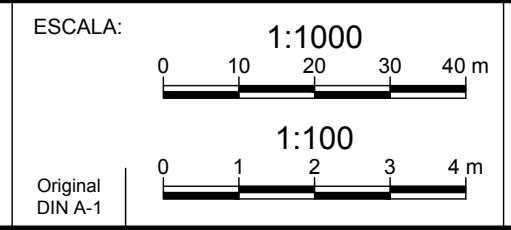
SECRETARÍA DE ESTADO DE Infraestructuras, Transporte y Vivienda
SECRETARÍA GENERAL DE Infraestructuras
DIRECCIÓN GENERAL DE Carreteras

CONSULTOR:
TYPSA
INGENIEROS CONSULTORES Y ARQUITECTOS

La Ingeniería de Caminos, Canales y Puertos Autorizada del Proyecto
[Signature]
Fdo.: Dña. Ana Molina Muñoz

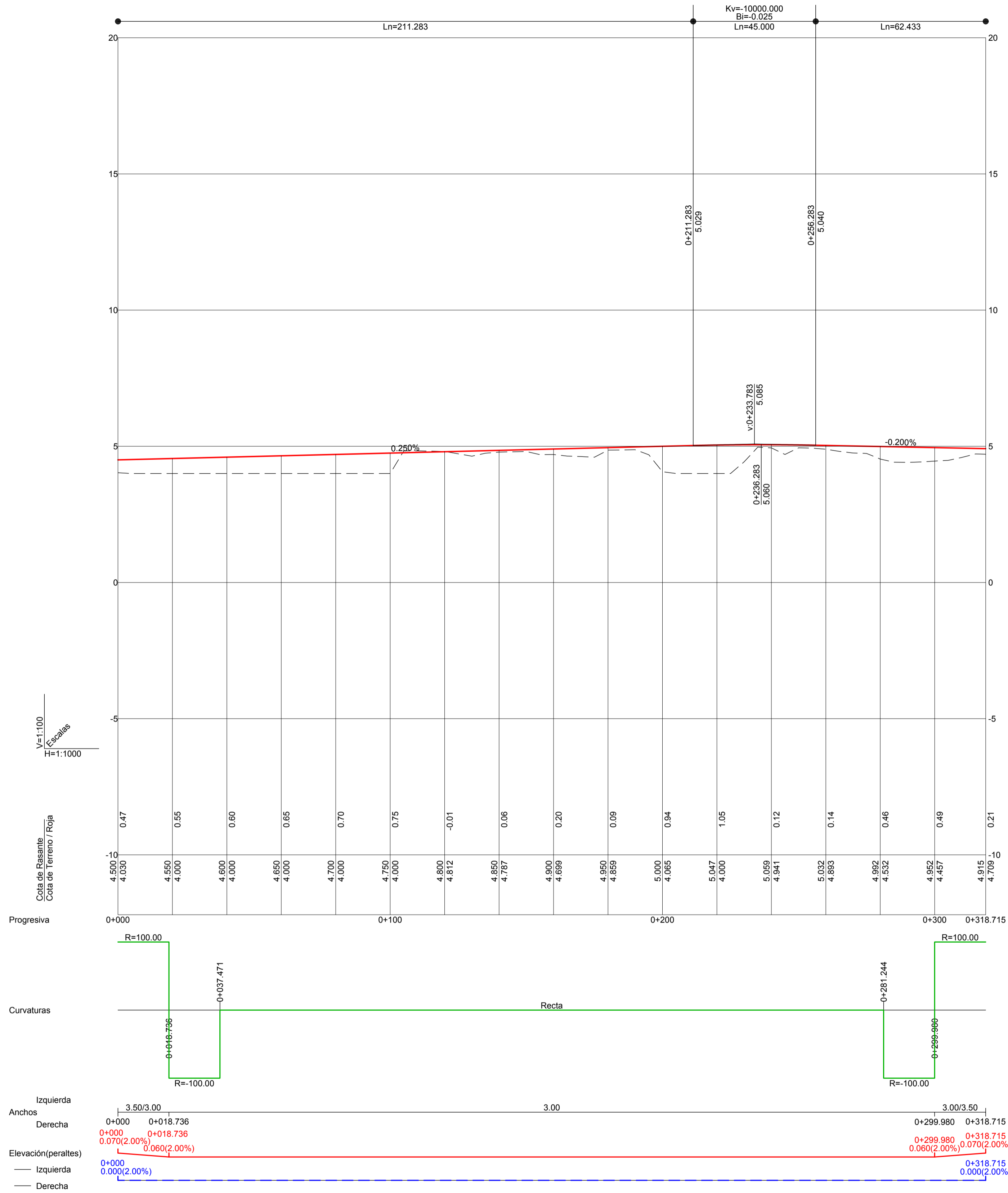
El Ingeniero de Caminos, Canales y Puertos Director del Proyecto
[Signature]
Fdo.: D. Marcos Martín Gómez

TÍTULO DEL PROYECTO:
PROYECTO DE TRAZADO DE GLORIETAS Y REORDENACIÓN DE ACCESOS EN N-340 ENTRE PP.KK. 73 AL 85. T.M. TARIFA. PROVINCIA DE CÁDIZ.
CLAVE: 39-CA-4470



DESIGNACIÓN DEL PLANO:
PERFILES LONGITUDINALES

Nº DE PLANO: **2.6**
FECHA: ENERO 2021
HOJA 31 DE 32



VS-10



Secretaría de Estado de Infraestructuras, Transporte y Vivienda
 Secretaría General de Infraestructuras
 Dirección General de Carreteras

SUBDIRECCIÓN GENERAL DE CONSERVACIÓN
 DEMARCACIÓN DE CARRETERAS DEL ESTADO EN ANDALUCÍA OCCIDENTAL

CONSULTOR:
TYPSA
 INGENIEROS CONSULTORES Y ARQUITECTOS

La Ingeniería de Caminos, Canales y Puertos Adjunta del Proyecto
 Fdo.: Dña. Ana Molina Muñoz

El Ingeniero de Caminos, Canales y Puertos Director del Proyecto:
 Fdo.: D. Marcos Martín Gómez

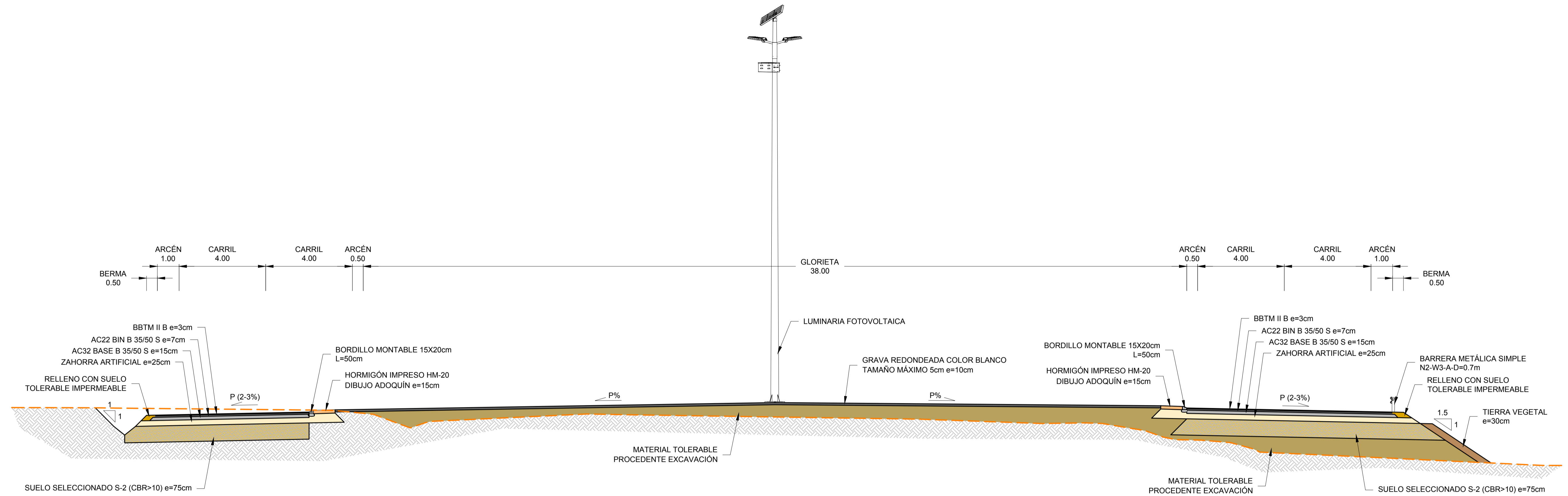
TÍTULO DEL PROYECTO:
 PROYECTO DE TRAZADO DE GLORIETAS Y REORDENACIÓN DE ACCESOS EN N-340 ENTRE PP.KK. 73 AL 85. T.M. TARIFA. PROVINCIA DE CÁDIZ.
 CLAVE: 39-CA-4470

ESCALA: 1:1000
 Original DIN A-1

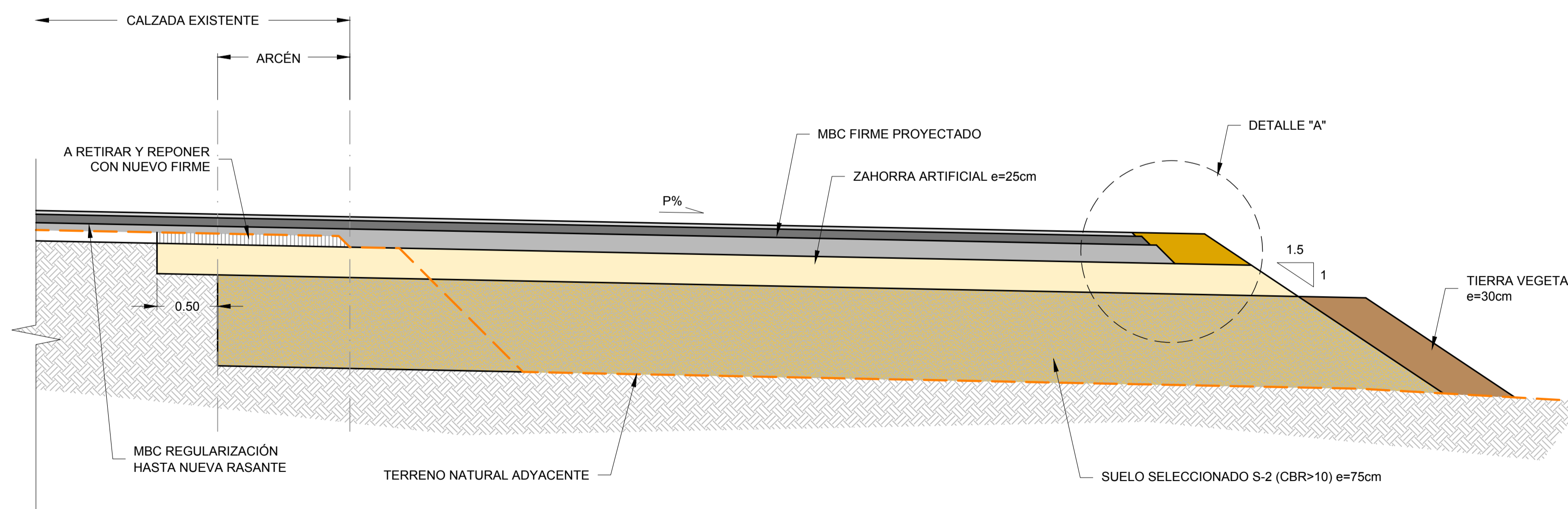
DESIGNACIÓN DEL PLANO:
PERFILES LONGITUDINALES

Nº DE PLANO: **2.6**
 FECHA: **ENERO 2021**
 HOJA 32 DE 32

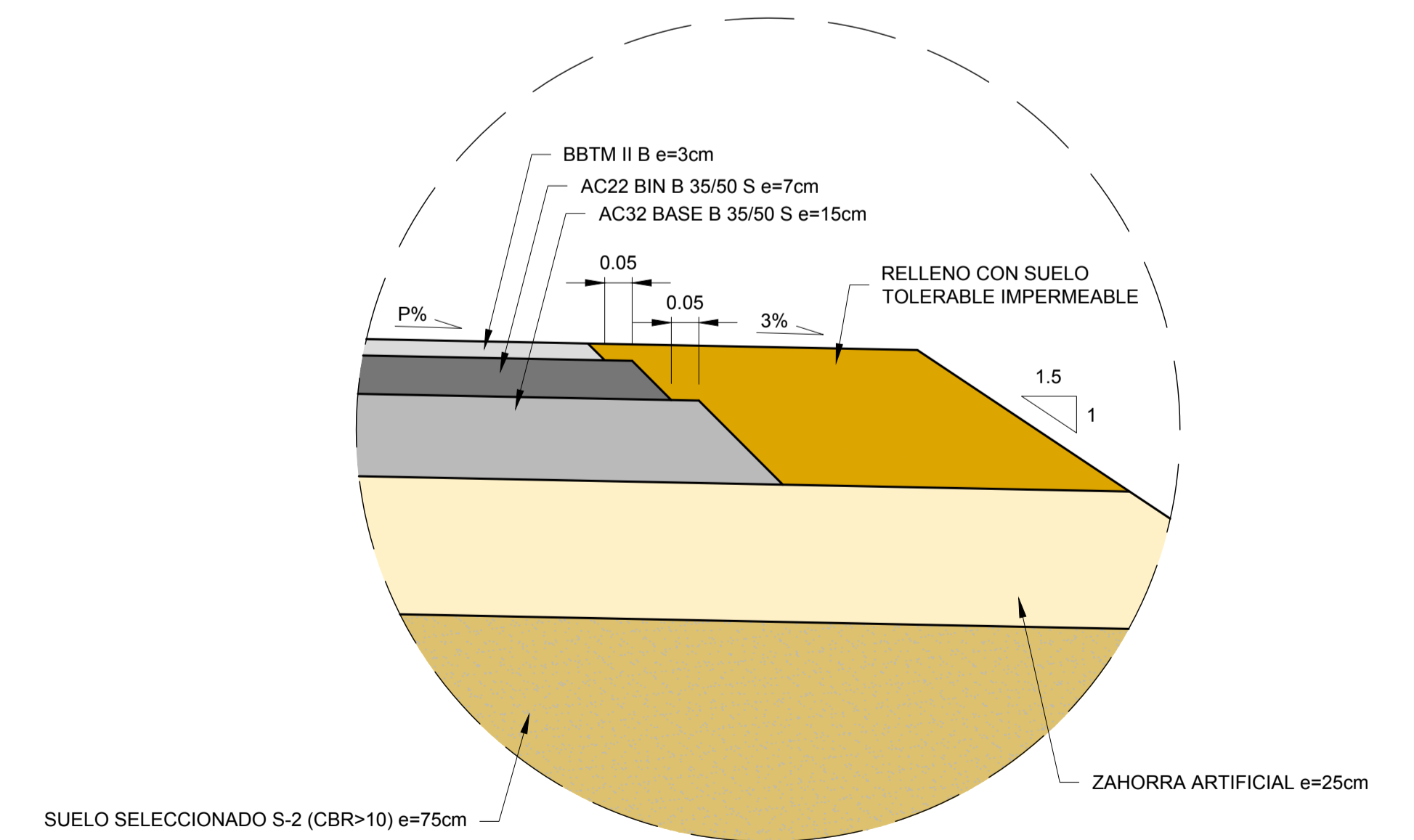
SECCIÓN TIPO GLORIETAS
ESCALA 1:100



DETALLE ENCUENTRO CALZADA NUEVA
CON CALZADA EXISTENTE
ESCALA 1:30

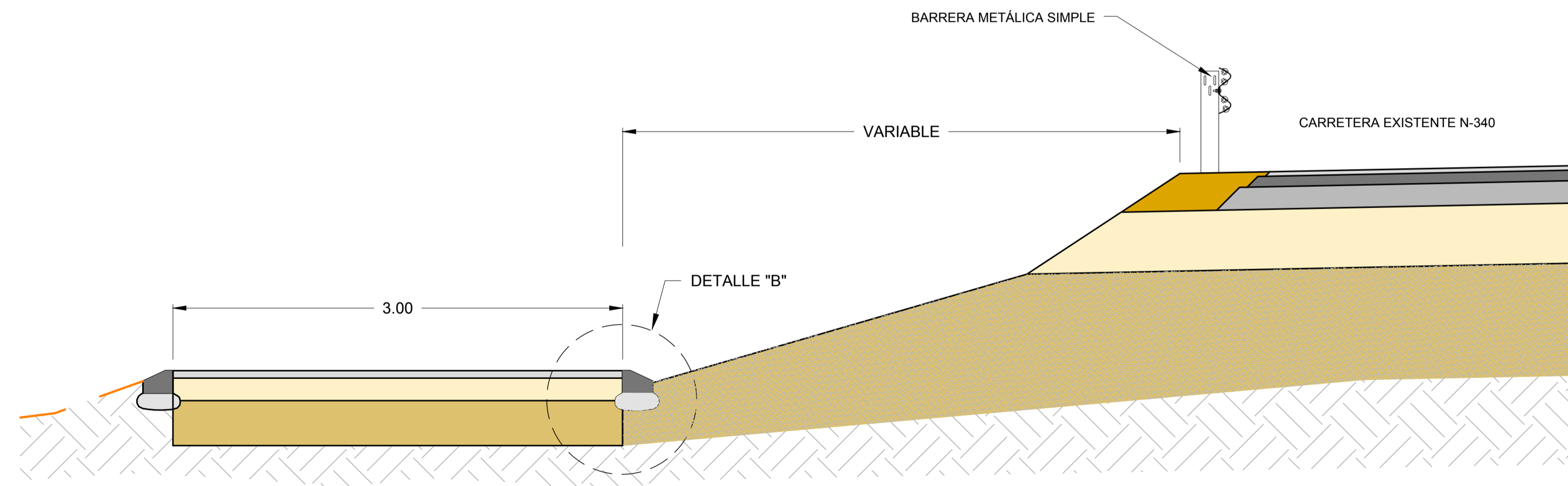
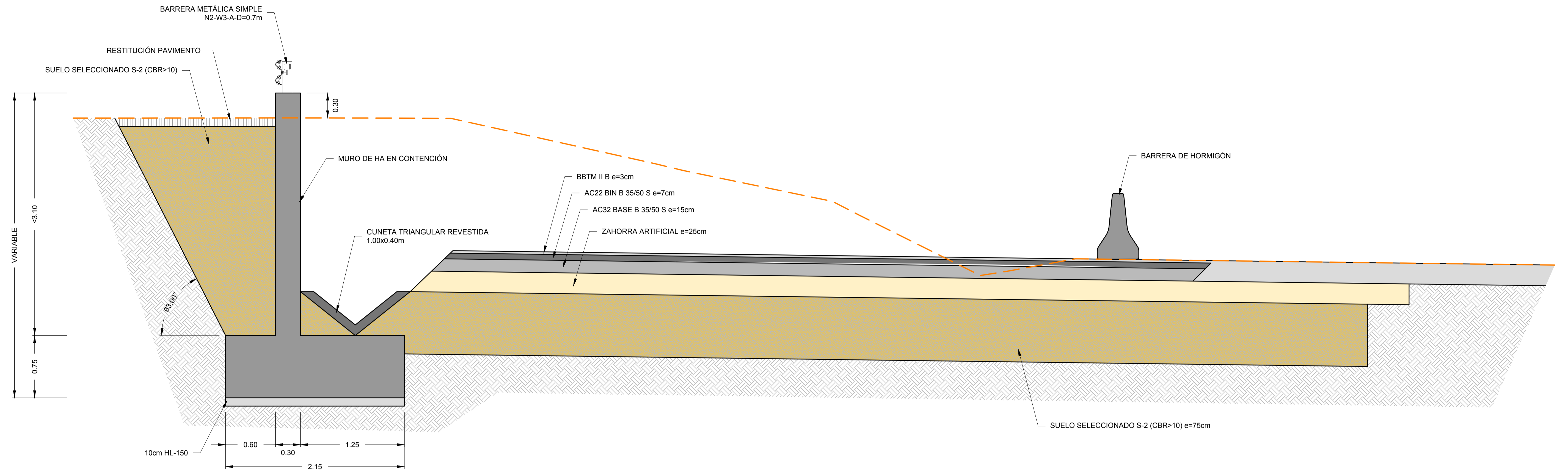
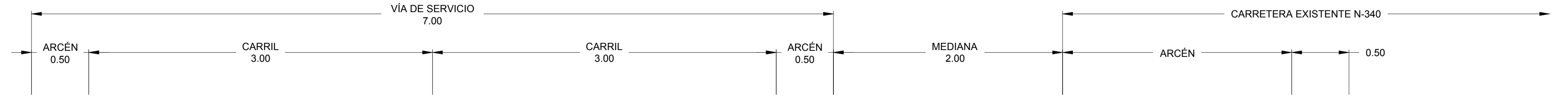


DETALLE "A"
ESCALA 1:10

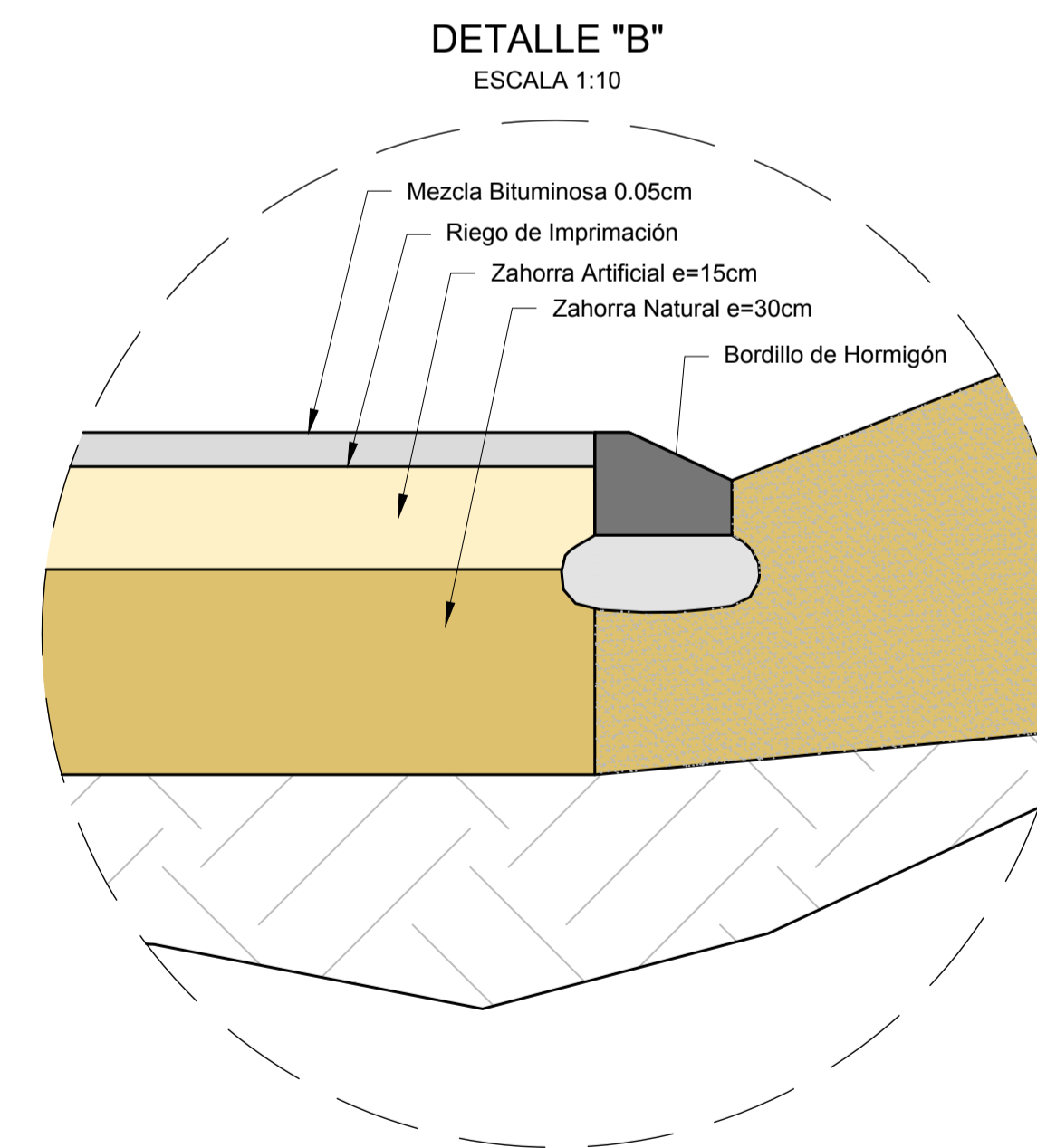


RD6400-PT-39CA4470-PL-LE-SeccTransv-2.7_ed02

SECCIÓN TIPO
PK 75+670 - PK 76+120
ESCALA 1:25

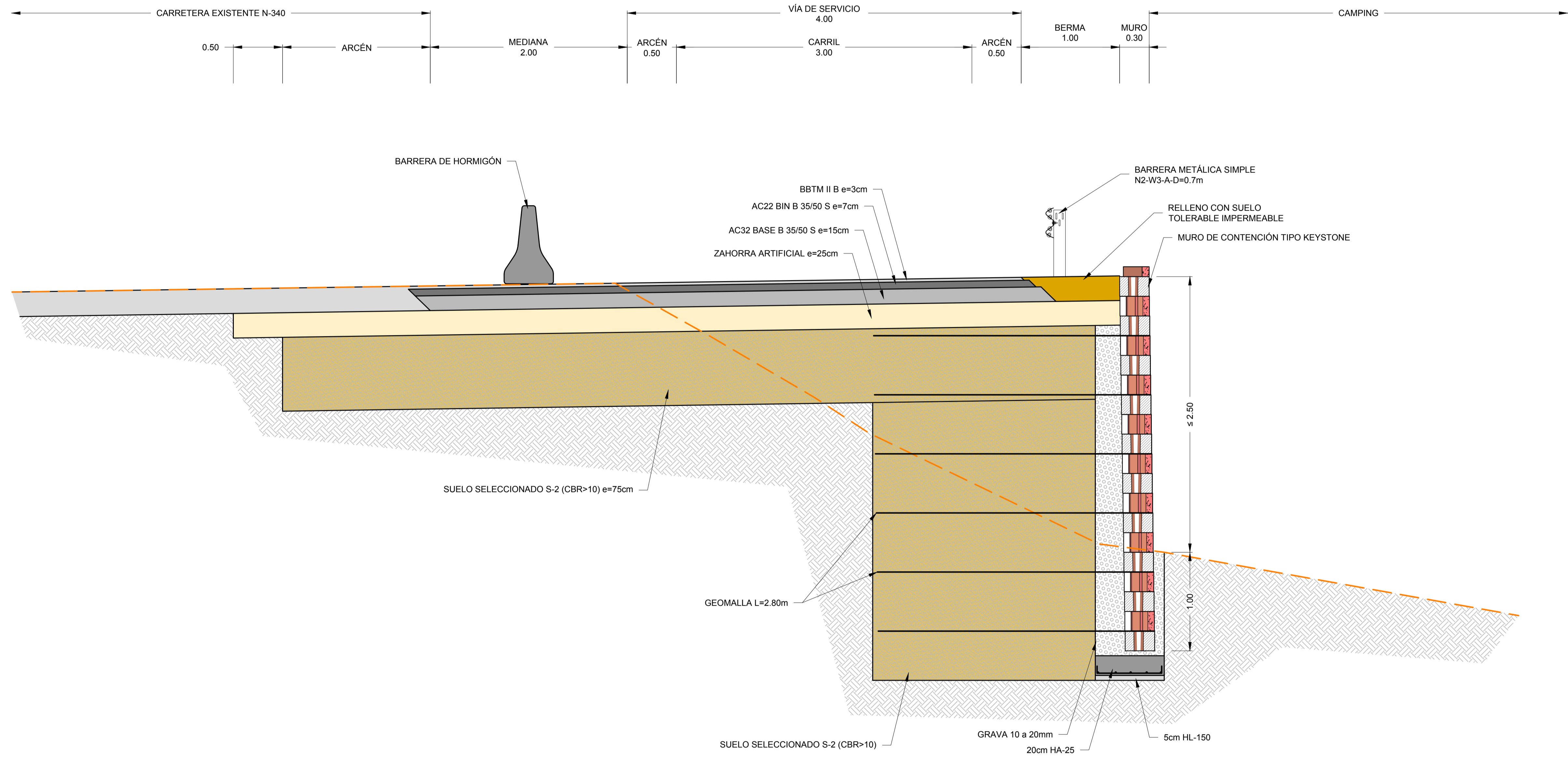


SECCIÓN TIPO CARRIL BICI
ESCALA 1:25

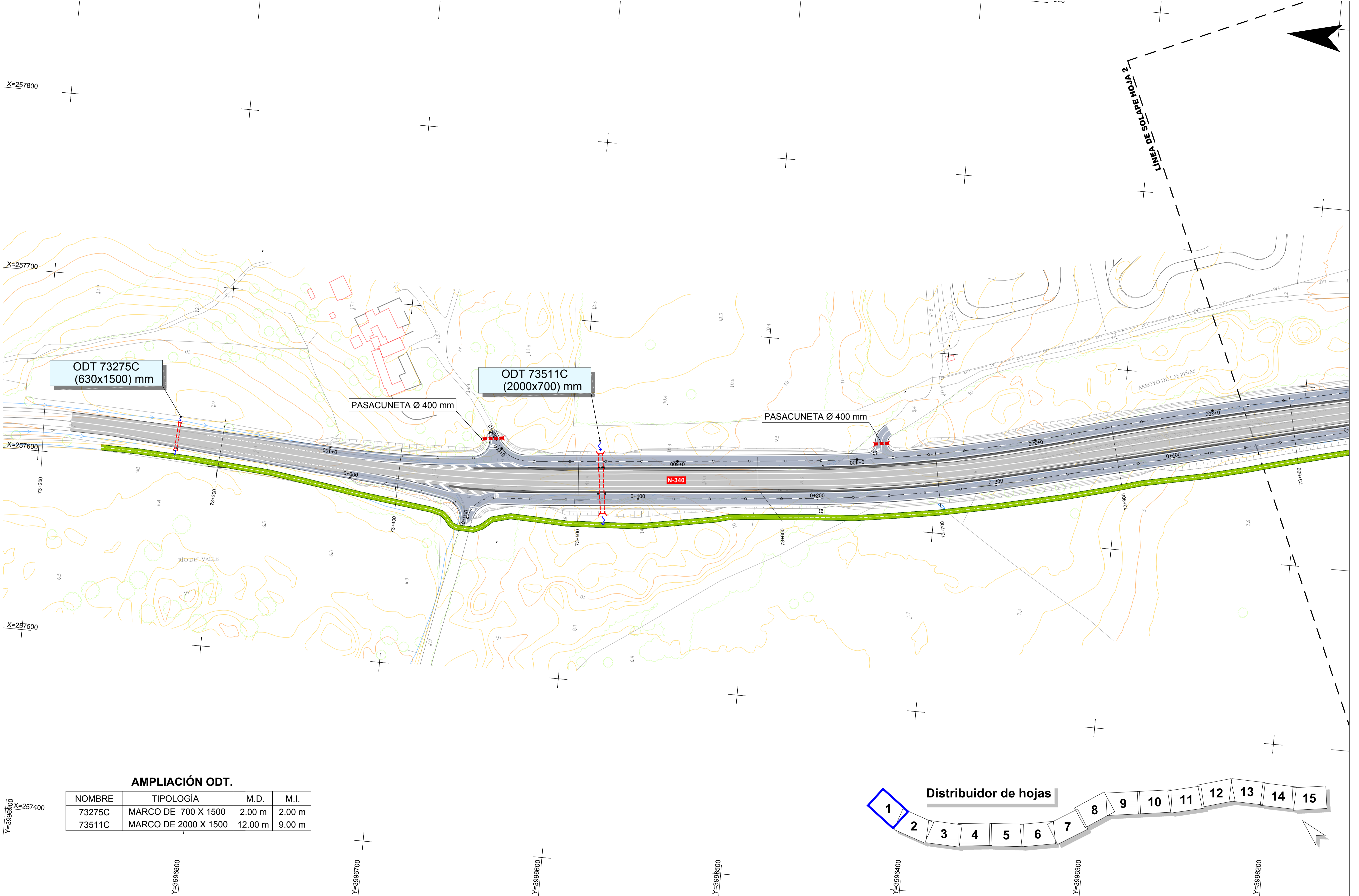


RD6400-PT-39CA4470-PL-LE-SeccTransv-2.7_ed02

SECCIÓN TIPO
PK 77+930 - PK 78+070
ESCALA 1:25



RD6400-PT-39CA4470-PL-LE-SeccTransv-2.7_ed02



AMPLIACIÓN ODT.

NOMBRE	TIPOLOGÍA	M.D.	M.I.
73275C	MARCO DE 700 X 1500	2.00 m	2.00 m
73511C	MARCO DE 2000 X 1500	12.00 m	9.00 m

RD6400-PT-39CA4470-PL-HY-Drenaje-2.9



Secretaría de Estado de Infraestructuras, Transporte y Vivienda
 Secretaría General de Infraestructuras
 Dirección General de Carreteras

SUBDIRECCIÓN GENERAL DE CONSERVACIÓN
 DEMARCACIÓN DE CARRETERAS DEL ESTADO EN ANDALUCÍA OCCIDENTAL

CONSULTOR:
TYPSA
 INGENIEROS CONSULTORES Y ARQUITECTOS

La Ingeniería de Caminos, Canales y Puertos Afijada del Proyecto.
 Fdo.: Dña. Ana Molina Muñoz

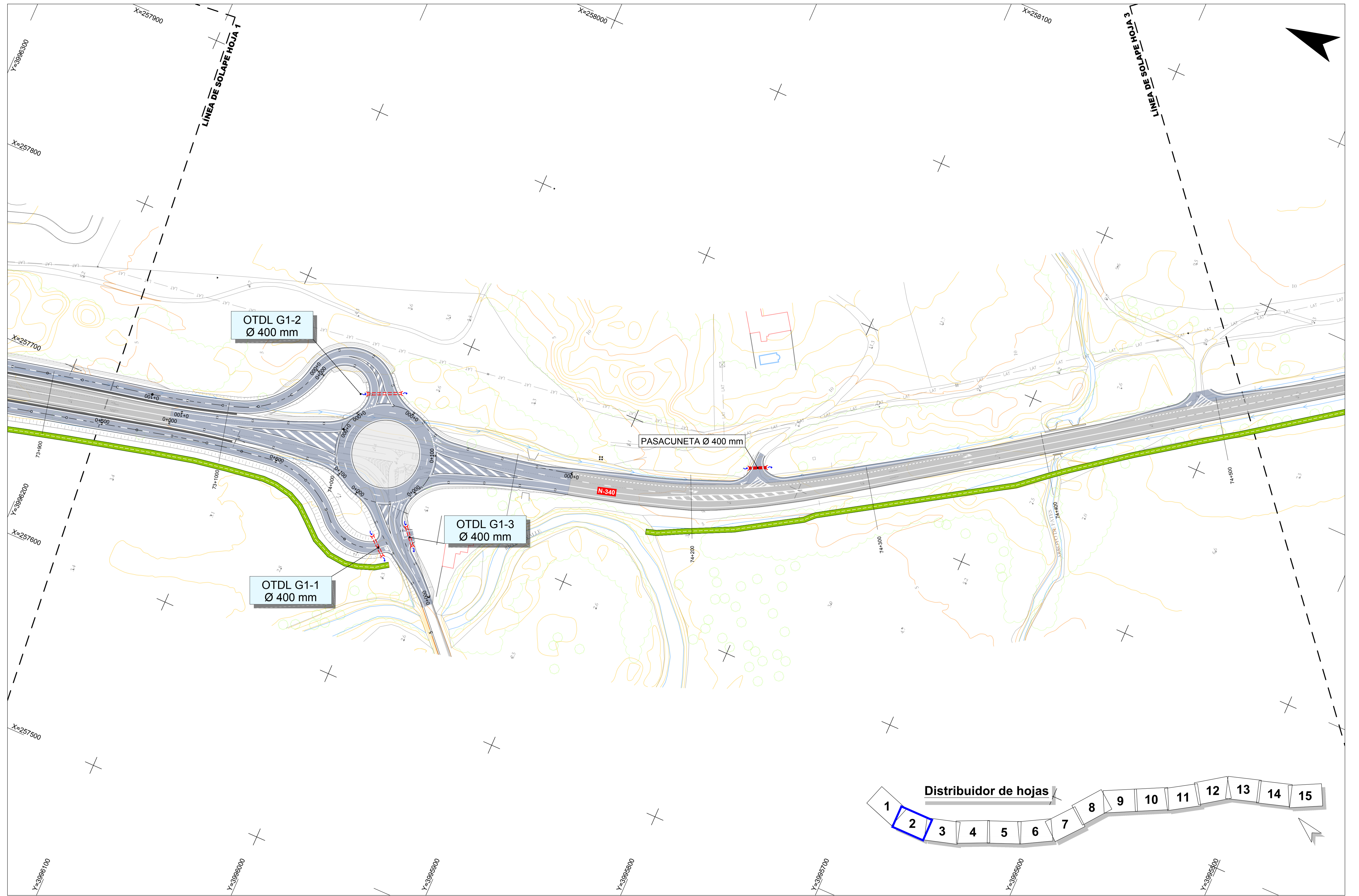
El Ingeniero de Caminos, Canales y Puertos Director del Proyecto.
 Fdo.: D. Marcos Martín Gómez

TÍTULO DEL PROYECTO:
 PROYECTO DE TRAZADO DE GLORIETAS Y REORDENACIÓN DE ACCESOS EN N-340 ENTRE PP.KK. 73 AL 85. T.M. TARIFA. PROVINCIA DE CÁDIZ.
 CLAVE: 39-CA-4470

ESCALA:
 1:1000
 Original DIN A-1

DESIGNACIÓN DEL PLANO:
DRENAJE PLANTA

Nº DE PLANO:
2.9
 HOJA 1 DE 15
 FECHA:
 ENERO 2021



RD6400-PT-39CA4470-PL-HY-Drenaje-2.9



Secretaría de Estado de Infraestructuras, Transporte y Vivienda
 Secretaría General de Infraestructuras
 Dirección General de Carreteras

SUBDIRECCIÓN GENERAL DE CONSERVACIÓN
 DEMARCACIÓN DE CARRETERAS DEL ESTADO EN ANDALUCÍA OCCIDENTAL

CONSULTOR:
TYPSA
 INGENIEROS CONSULTORES Y ARQUITECTOS

La Ingeniería de Caminos, Canales y Puertos Auxilia del Proyecto.
 Fdo.: Dña. Ana Molina Muñoz

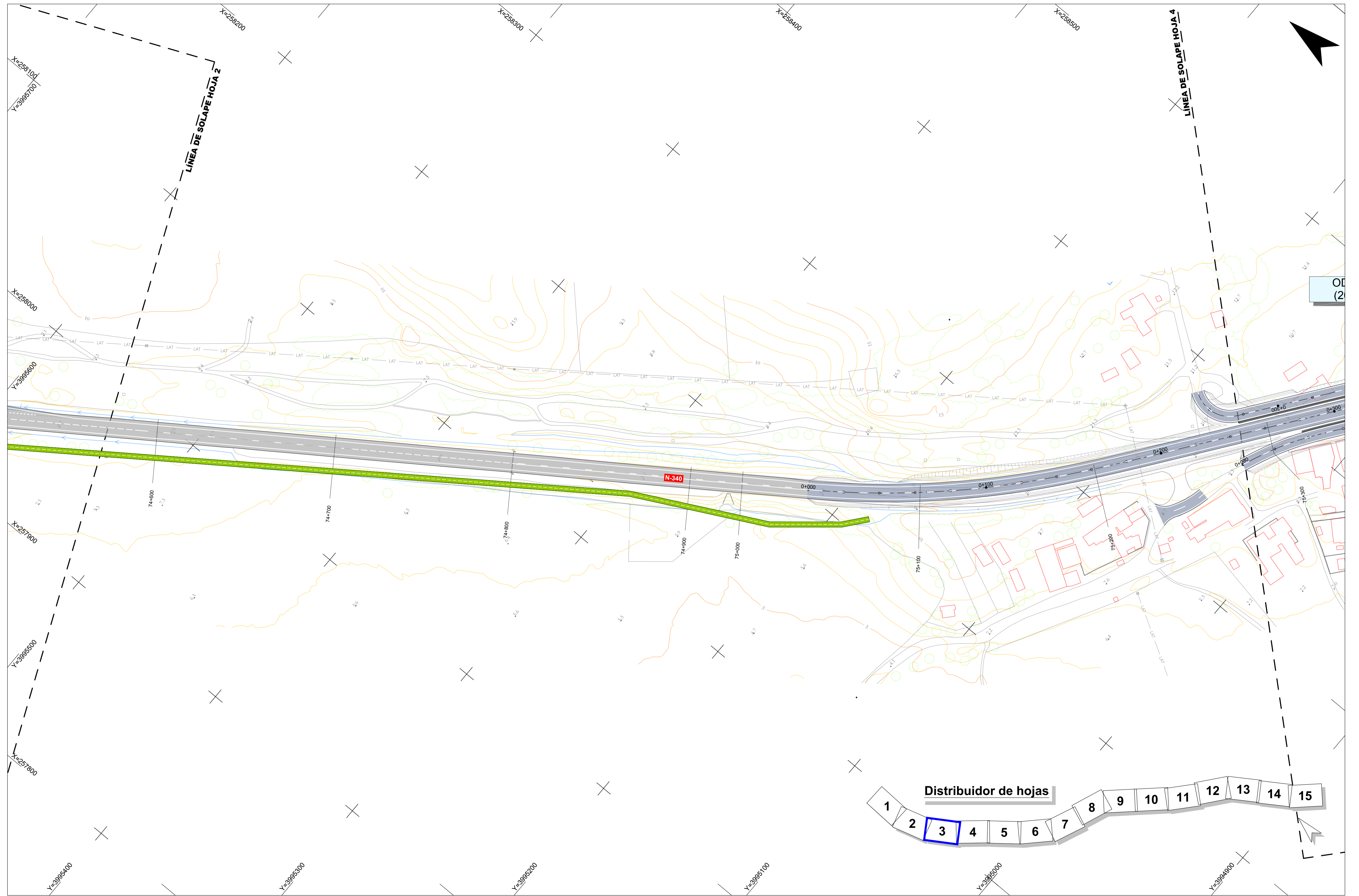
El Ingeniero de Caminos, Canales y Puertos Director del Proyecto.
 Fdo.: D. Marcos Martín Gómez

TÍTULO DEL PROYECTO:
 PROYECTO DE TRAZADO DE GLORIETAS Y REORDENACIÓN DE ACCESOS EN N-340 ENTRE PP.KK. 73 AL 85. T.M. TARIFA. PROVINCIA DE CÁDIZ.
 CLAVE: 39-CA-4470

ESCALA:
 1:1000
 0 10 20 30 40 m
 Original DIN A-1

DESIGNACIÓN DEL PLANO:
DRENAJE PLANTA

Nº DE PLANO:
2.9
 HOJA 2 DE 15
 FECHA:
 ENERO 2021



RD6400-PT-39CA4470-PL-HY-Drenaje-2.9



Secretaría de Estado de Infraestructuras, Transporte y Vivienda
 Secretaría General de Infraestructuras
 Dirección General de Carreteras

SUBDIRECCIÓN GENERAL DE CONSERVACIÓN
 DEMARCACIÓN DE CARRETERAS DEL ESTADO EN ANDALUCÍA OCCIDENTAL

CONSULTOR:
TYPSA
 INGENIEROS CONSULTORES Y ARQUITECTOS

La Ingeniería de Caminos, Canales y Puertos Afijada del Proyecto.

 Fdo.: Dña. Ana Molina Muñoz

El Ingeniero de Caminos, Canales y Puertos Director del Proyecto.

 Fdo.: D. Marcos Martín Gómez

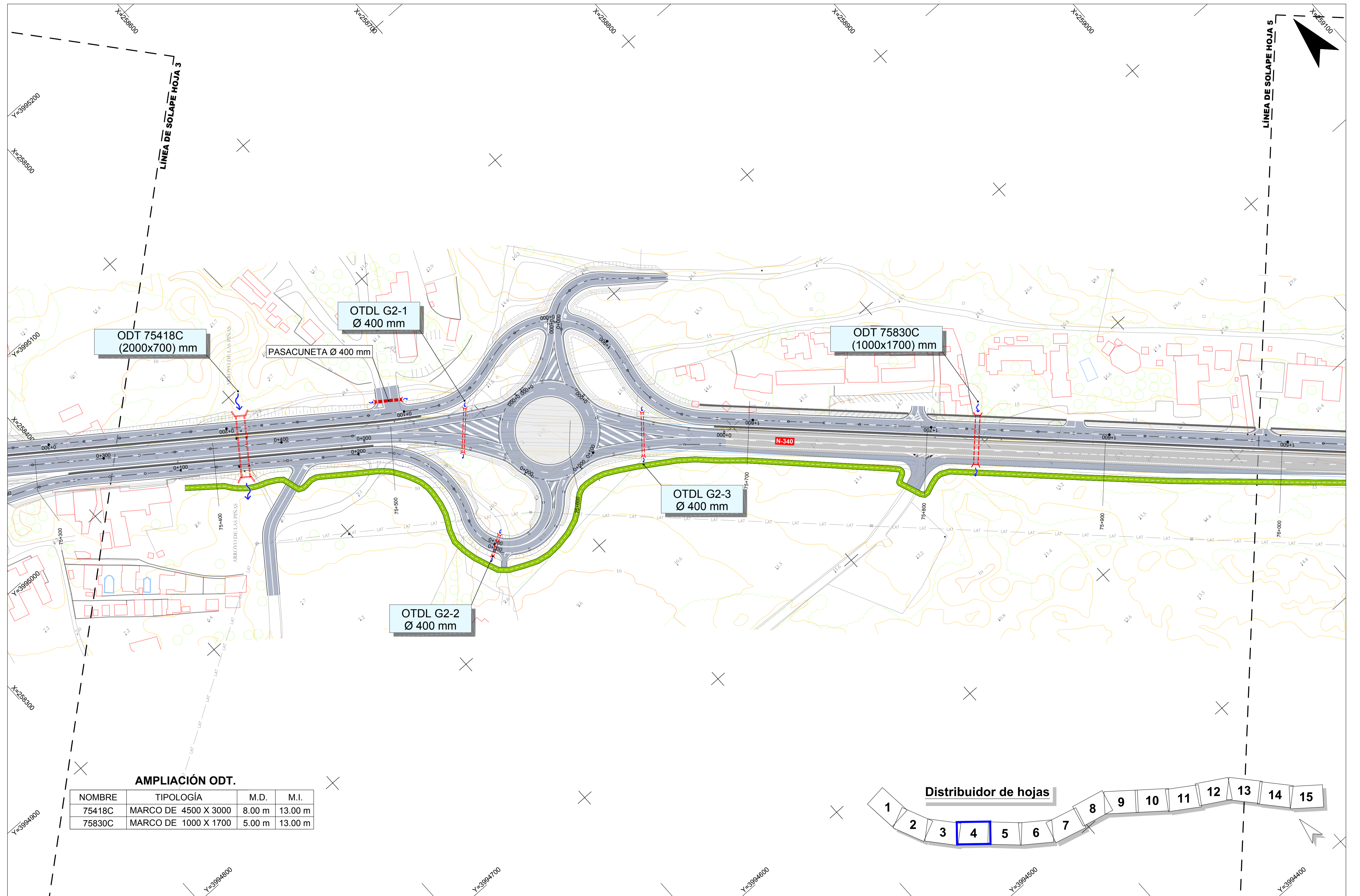
TÍTULO DEL PROYECTO:
 PROYECTO DE TRAZADO DE GLORIETAS Y REORDENACIÓN DE ACCESOS EN N-340 ENTRE PP.KK. 73 AL 85. T.M. TARIFA. PROVINCIA DE CÁDIZ.
 CLAVE: 39-CA-4470

ESCALA:
 1:1000

 Original DIN A-1

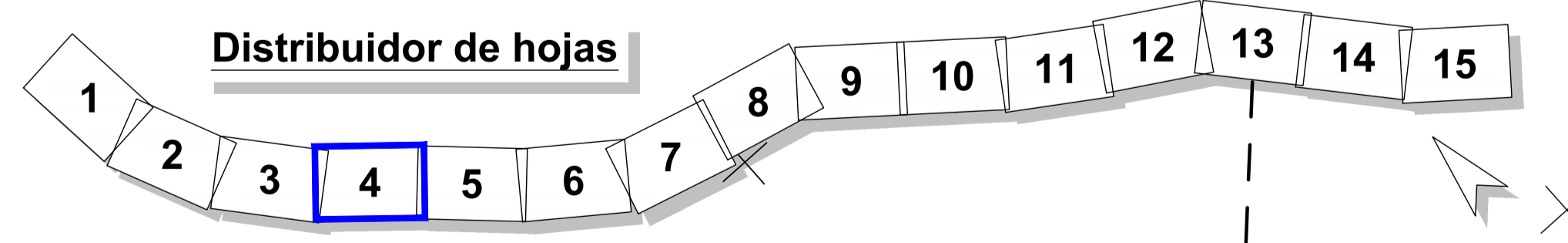
DESIGNACIÓN DEL PLANO:
DRENAJE PLANTA

Nº DE PLANO:
2.9
 HOJA 3 DE 15
 FECHA:
 ENERO 2021



AMPLIACIÓN ODT.

NOMBRE	TIPOLOGÍA	M.D.	M.I.
75418C	MARCO DE 4500 X 3000	8.00 m	13.00 m
75830C	MARCO DE 1000 X 1700	5.00 m	13.00 m



RD6400-PT-39CA4470-PL-HY-Drenaje-2.9



Secretaría de Estado de Infraestructuras, Transporte y Vivienda
 Secretaría General de Infraestructuras
 Dirección General de Carreteras

SUBDIRECCIÓN GENERAL DE CONSERVACIÓN
 DEMARCACIÓN DE CARRETERAS DEL ESTADO EN ANDALUCÍA OCCIDENTAL

CONSULTOR:
TYPSA
 INGENIEROS CONSULTORES Y ARQUITECTOS

La Ingeniería de Caminos, Canales y Puertos Avanza del Proyecto.
 Fdo.: Dña. Ana Molina Muñoz

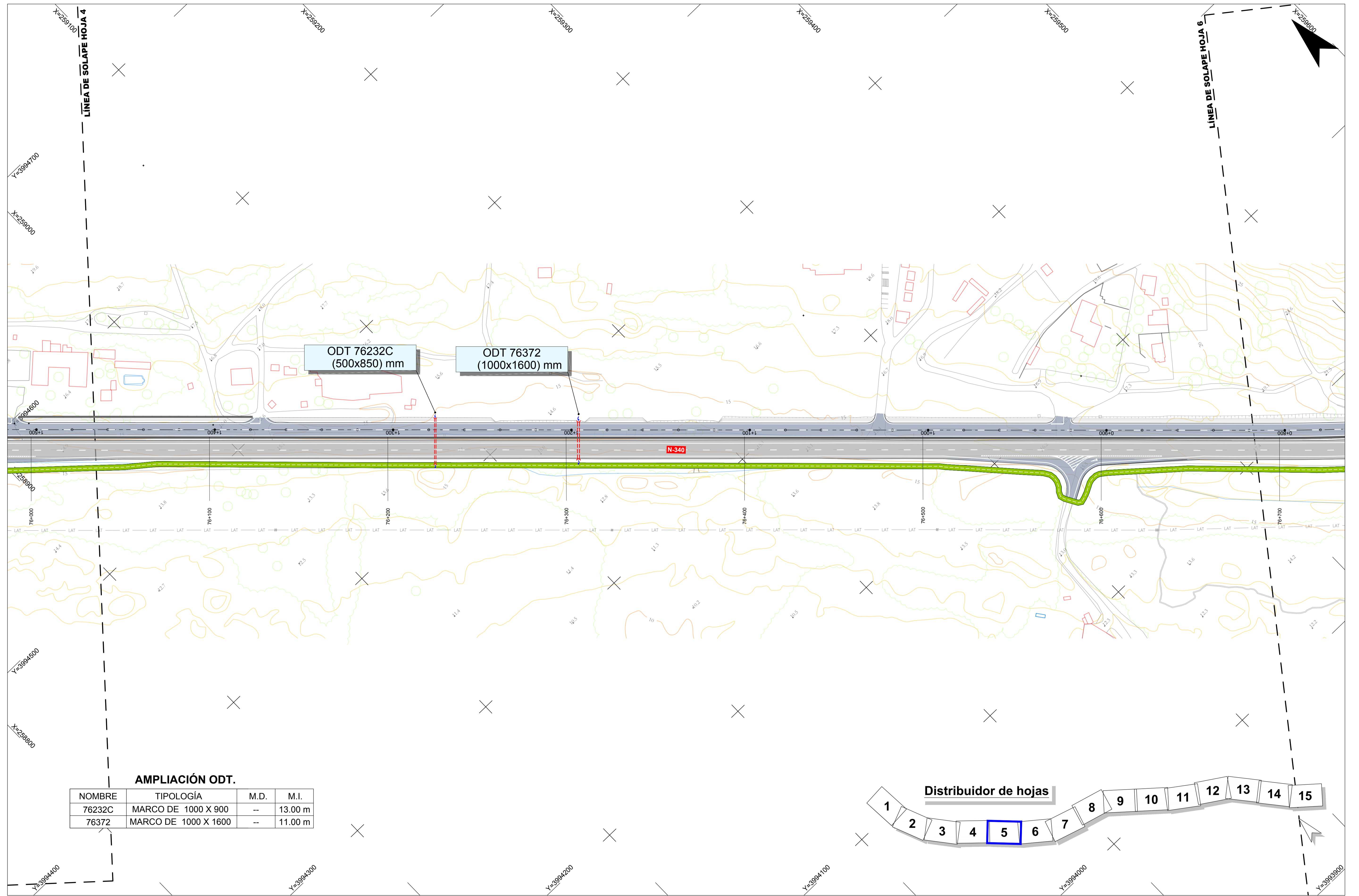
El Ingeniero de Caminos, Canales y Puertos Director del Proyecto.
 Fdo.: D. Marcos Martín Gómez

TÍTULO DEL PROYECTO:
 PROYECTO DE TRAZADO DE GLORIETAS Y REORDENACIÓN DE ACCESOS EN N-340 ENTRE PP.KK. 73 AL 85. T.M. TARIFA. PROVINCIA DE CÁDIZ.
 CLAVE: 39-CA-4470

ESCALA:
 1:1000
 Original DIN A-1

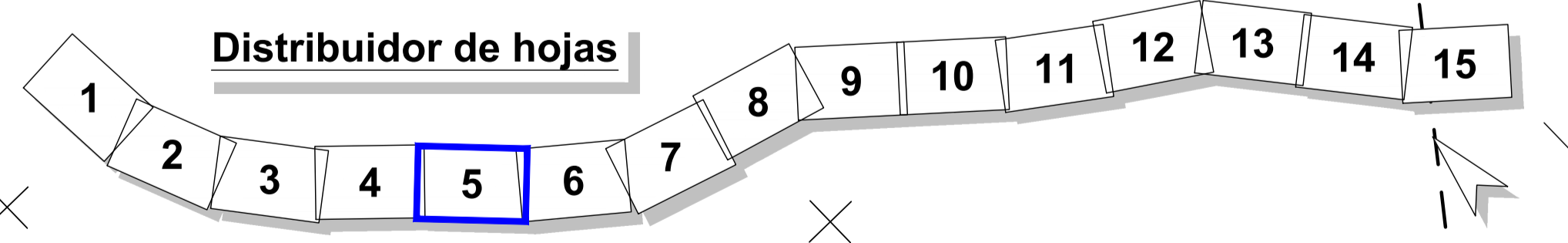
DESIGNACIÓN DEL PLANO:
DRENAJE PLANTA

Nº DE PLANO:
2.9
 HOJA 4 DE 15
 FECHA:
 ENERO 2021



AMPLIACIÓN ODT.

NOMBRE	TIPOLOGÍA	M.D.	M.I.
76232C	MARCO DE 1000 X 900	--	13.00 m
76372	MARCO DE 1000 X 1600	--	11.00 m



RD6400-PT-39CA4470-PL-HY-Drenaje-2.9



Secretaría de Estado de Infraestructuras, Transporte y Vivienda
 Secretaría General de Infraestructuras
 Dirección General de Carreteras

SUBDIRECCIÓN GENERAL DE CONSERVACIÓN
 DEMARCACIÓN DE CARRETERAS DEL ESTADO EN ANDALUCÍA OCCIDENTAL

CONSULTOR:
TYPSA
 INGENIEROS CONSULTORES Y ARQUITECTOS

La Ingeniería de Caminos, Canales y Puertos Afines del Proyecto.

 Fdo.: Dña. Ana Molina Muñoz

El Ingeniero de Caminos, Canales y Puertos Director del Proyecto.

 Fdo.: D. Marcos Martín Gómez

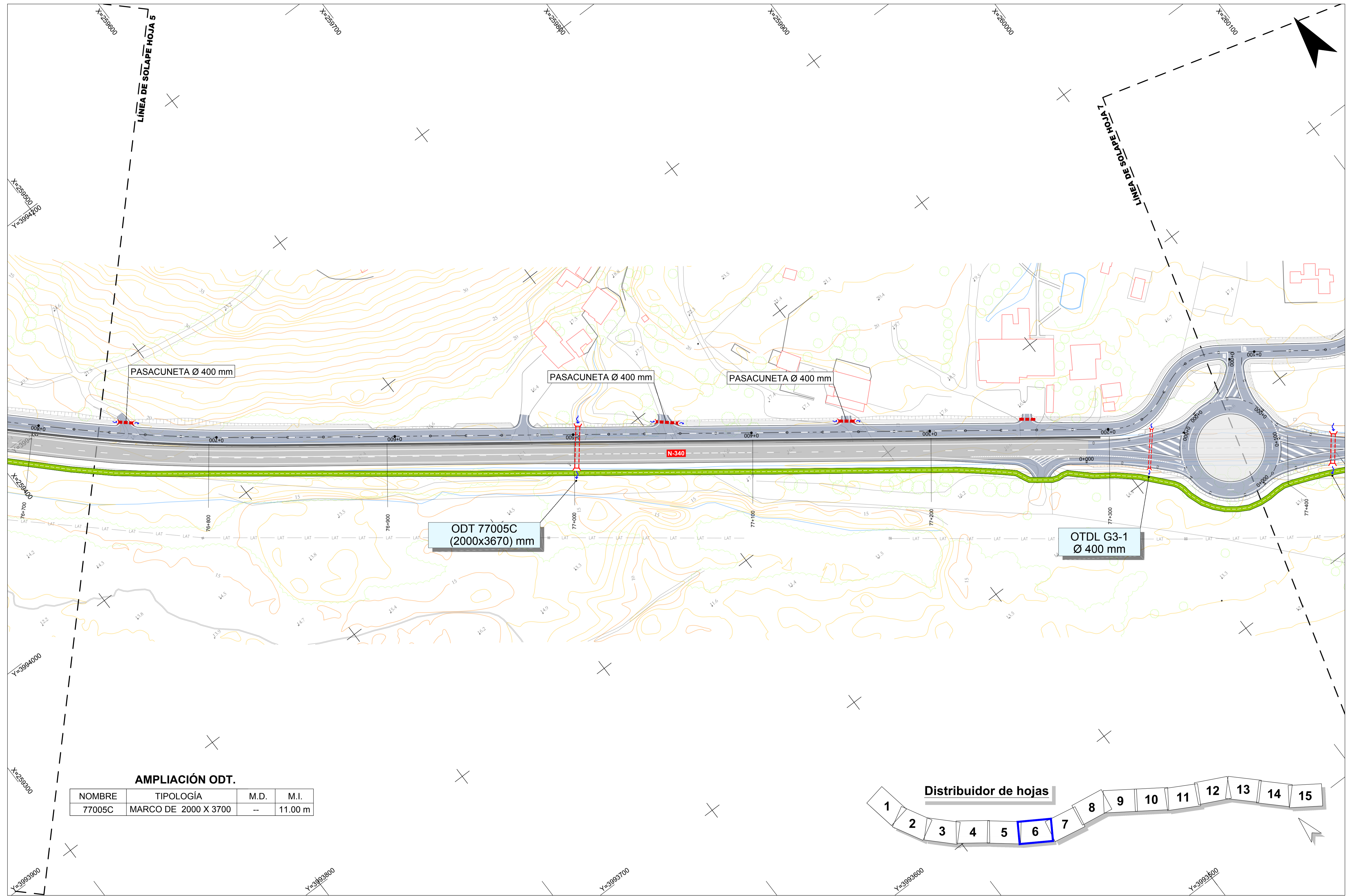
TÍTULO DEL PROYECTO:
 PROYECTO DE TRAZADO DE GLORIETAS Y REORDENACIÓN DE ACCESOS EN N-340 ENTRE PP.KK. 73 AL 85. T.M. TARIFA. PROVINCIA DE CÁDIZ.
 CLAVE: 39-CA-4470

ESCALA:
 1:1000

 Original DIN A-1

DESIGNACIÓN DEL PLANO:
DRENAJE PLANTA

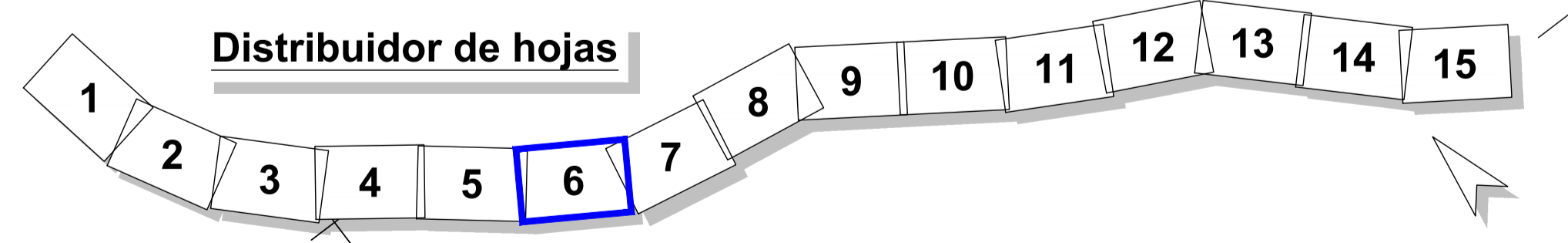
Nº DE PLANO:
2.9
 HOJA 5 DE 15
 FECHA:
 ENERO 2021



AMPLIACIÓN ODT.

NOMBRE	TIPOLOGÍA	M.D.	M.I.
77005C	MARCO DE 2000 X 3700	--	11.00 m

Distribuidor de hojas



RD6400-PT-39CA4470-PL-HY-Drenaje-2.9



Secretaría de Estado de Infraestructuras, Transporte y Vivienda
Secretaría General de Infraestructuras
Dirección General de Carreteras

SUBDIRECCIÓN GENERAL DE CONSERVACIÓN
DEMARCACIÓN DE CARRETERAS DEL ESTADO EN ANDALUCÍA OCCIDENTAL

CONSULTOR:
TYPSA
INGENIEROS CONSULTORES Y ARQUITECTOS

La Ingeniería de Caminos, Canales y Puertos Afiliada del Proyecto.
[Signature]
Fdo.: Dña. Ana Molina Muñoz

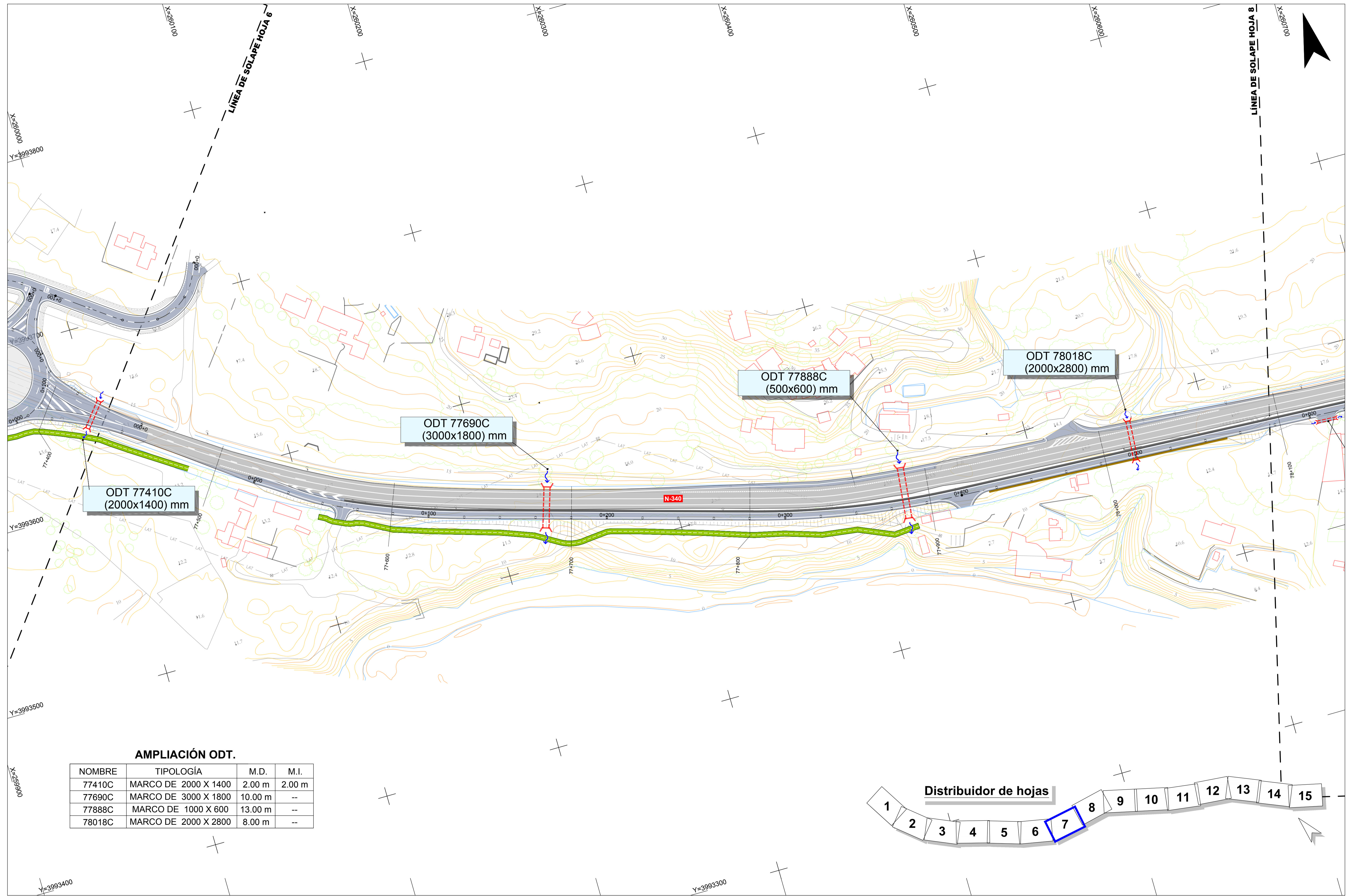
El Ingeniero de Caminos, Canales y Puertos Director del Proyecto.
[Signature]
Fdo.: D. Marcos Martín Gómez

TÍTULO DEL PROYECTO:
PROYECTO DE TRAZADO DE GLORIETAS Y REORDENACIÓN DE ACCESOS EN N-340 ENTRE PP.KK. 73 AL 85. T.M. TARIFA. PROVINCIA DE CÁDIZ.
CLAVE: 39-CA-4470

ESCALA:
1:1000
Original DIN A-1

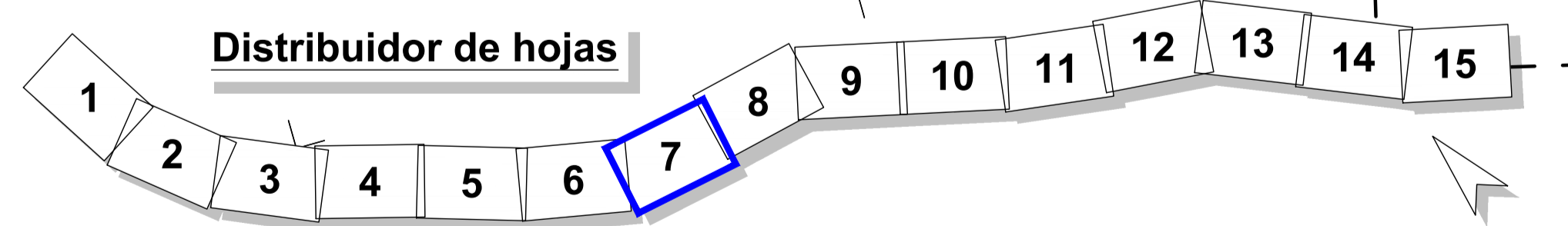
DESIGNACIÓN DEL PLANO:
DRENAJE PLANTA

Nº DE PLANO:
2.9
HOJA 6 DE 15
FECHA:
ENERO 2021



AMPLIACIÓN ODT.

NOMBRE	TIPOLOGÍA	M.D.	M.I.
77410C	MARCO DE 2000 X 1400	2.00 m	2.00 m
77690C	MARCO DE 3000 X 1800	10.00 m	--
77888C	MARCO DE 1000 X 600	13.00 m	--
78018C	MARCO DE 2000 X 2800	8.00 m	--



RD6400-PT-39CA4470-PL-HY-Drenaje-2.9



Secretaría de Estado de Infraestructuras, Transporte y Vivienda
Secretaría General de Infraestructuras
Dirección General de Carreteras

SUBDIRECCIÓN GENERAL DE CONSERVACIÓN
DEMARCACIÓN DE CARRETERAS DEL ESTADO EN ANDALUCÍA OCCIDENTAL

CONSULTOR:
TYPSA
INGENIEROS CONSULTORES Y ARQUITECTOS

La Ingeniería de Caminos, Canales y Puertos
[Signature]
Fdo.: Dña. Ana Molina Muñoz

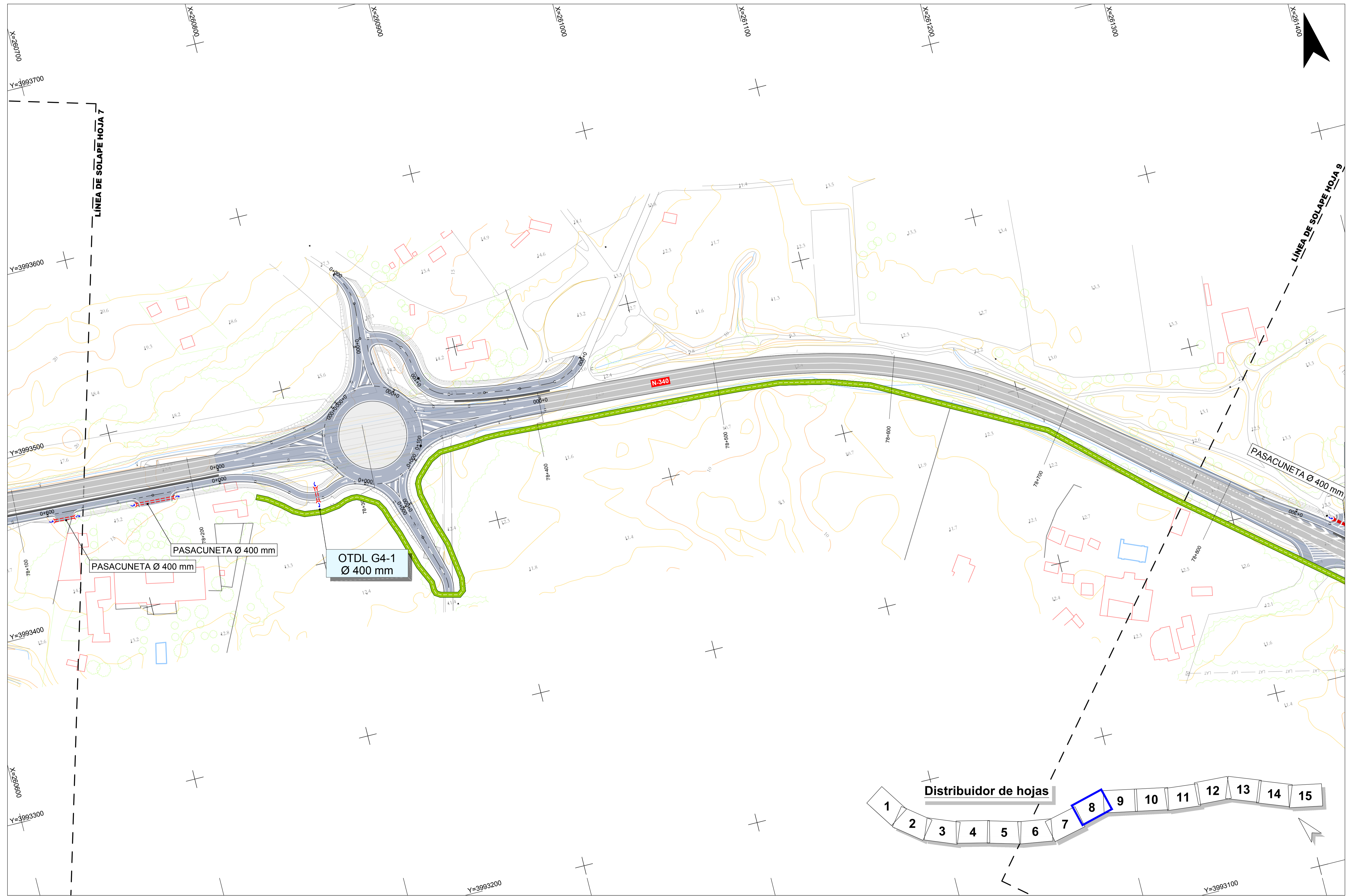
El Ingeniero de Caminos, Canales y Puertos Director del Proyecto:
[Signature]
Fdo.: D. Marcos Martín Gómez

TÍTULO DEL PROYECTO:
PROYECTO DE TRAZADO DE GLORIAS Y REORDENACIÓN DE ACCESOS EN N-340 ENTRE PP.KK. 73 AL 85. T.M. TARIFA. PROVINCIA DE CÁDIZ.
CLAVE: 39-CA-4470

ESCALA:
1:1000
0 10 20 30 40 m
Original DIN A-1

DESIGNACIÓN DEL PLANO:
DRENAJE PLANTA

Nº DE PLANO:
2.9
HOJA 7 DE 15
FECHA:
ENERO 2021



RD6400-PT-39CA4470-PL-HY-Drenaje-2.9



Secretaría de Estado de Infraestructuras, Transporte y Vivienda
 Secretaría General de Infraestructuras
 Dirección General de Carreteras

SUBDIRECCIÓN GENERAL DE CONSERVACIÓN
 DEMARCACIÓN DE CARRETERAS DEL ESTADO EN ANDALUCÍA OCCIDENTAL

CONSULTOR:
TYPSA
 INGENIEROS CONSULTORES Y ARQUITECTOS

La Ingeniería de Caminos, Canales y Puertos Adjunta del Proyecto.
 Fdo.: Dña. Ana Molina Muñoz

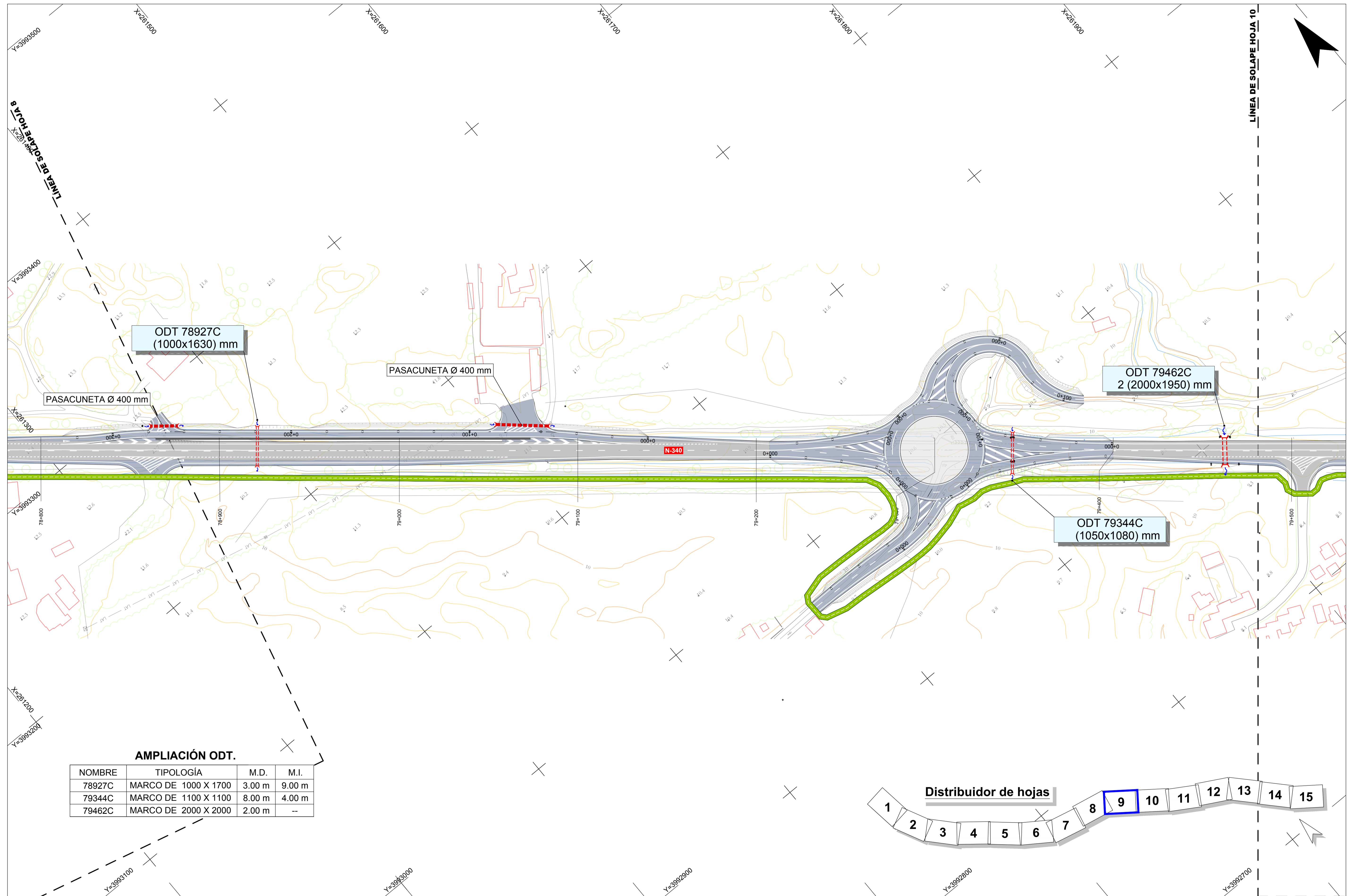
El Ingeniero de Caminos, Canales y Puertos Director del Proyecto.
 Fdo.: D. Marcos Martín Gómez

TÍTULO DEL PROYECTO:
 PROYECTO DE TRAZADO DE GLORIETAS Y REORDENACIÓN DE ACCESOS EN N-340 ENTRE PP.KK. 73 AL 85. T.M. TARIFA. PROVINCIA DE CÁDIZ.
 CLAVE: 39-CA-4470

ESCALA:
 1:1000
 0 10 20 30 40 m
 Original DIN A-1

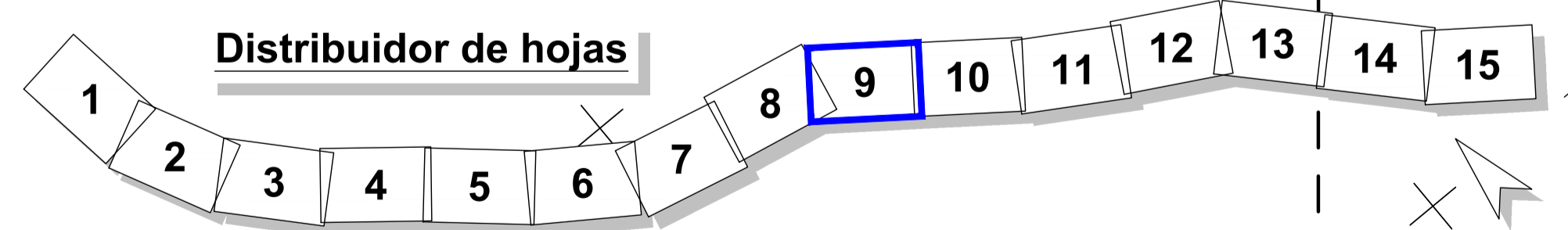
DESIGNACIÓN DEL PLANO:
DRENAJE PLANTA

Nº DE PLANO:
2.9
 HOJA 8 DE 15
 FECHA:
 ENERO 2021



AMPLIACIÓN ODT.

NOMBRE	TIPOLOGÍA	M.D.	M.I.
78927C	MARCO DE 1000 X 1700	3.00 m	9.00 m
79344C	MARCO DE 1100 X 1100	8.00 m	4.00 m
79462C	MARCO DE 2000 X 2000	2.00 m	--



RD6400-PT-39CA4470-PL-HY-Drenaje-2.9



Secretaría de Estado de Infraestructuras, Transporte y Vivienda
 Secretaría General de Infraestructuras
 Dirección General de Carreteras

SUBDIRECCIÓN GENERAL DE CONSERVACIÓN
 DEMARCACIÓN DE CARRETERAS DEL ESTADO EN ANDALUCÍA OCCIDENTAL

CONSULTOR:
TYPSA
 INGENIEROS CONSULTORES Y ARQUITECTOS

La Ingeniería de Caminos, Canales y Puertos Ayuda del Proyecto

 Fdo.: Dña. Ana Molina Muñoz

El Ingeniero de Caminos, Canales y Puertos Director del Proyecto:

 Fdo.: D. Marcos Martín Gómez

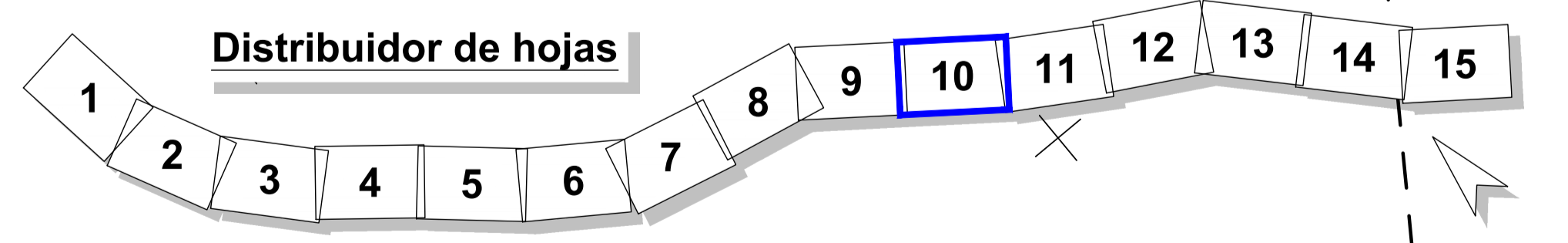
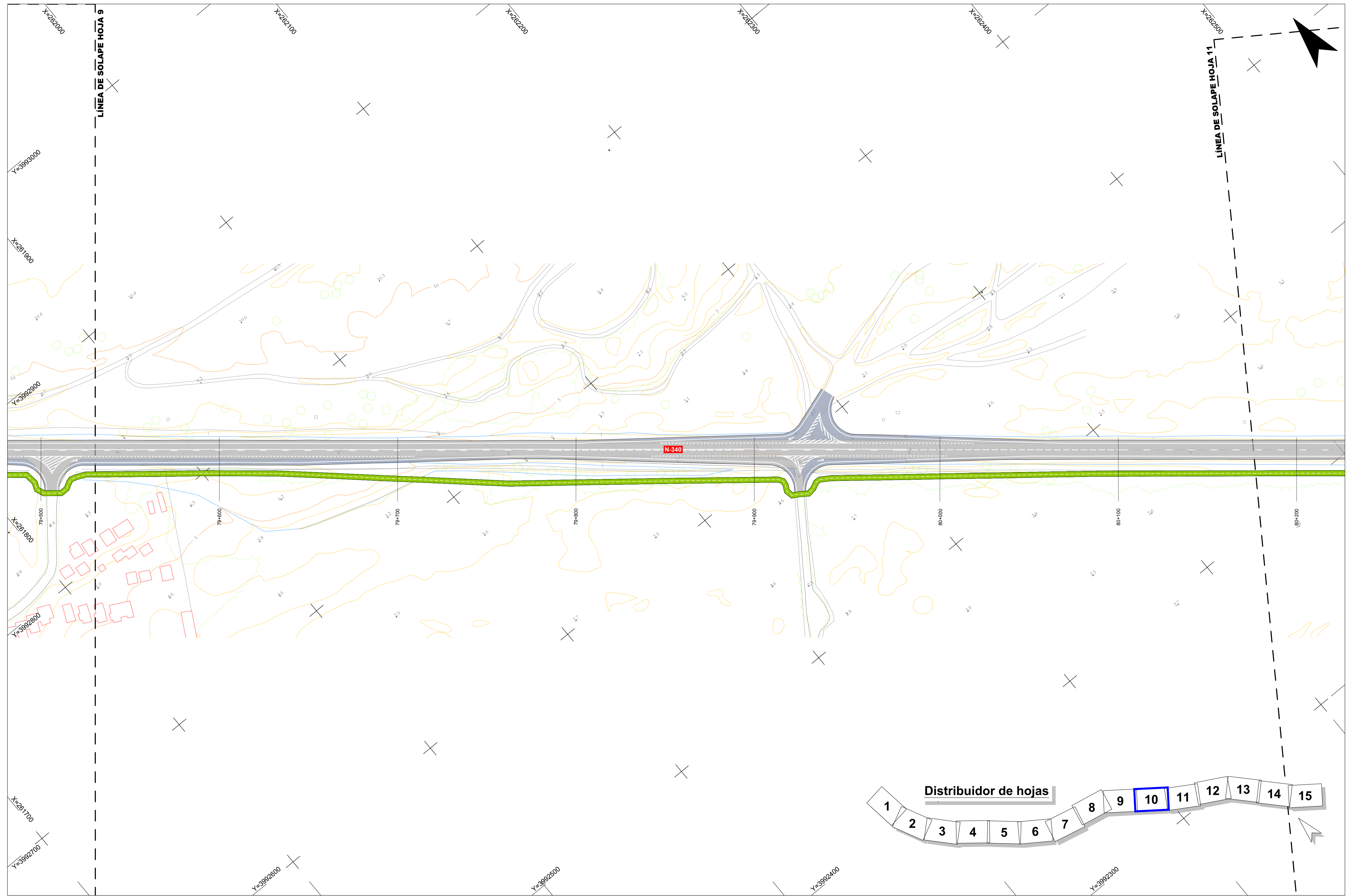
TÍTULO DEL PROYECTO:
 PROYECTO DE TRAZADO DE GLORIETAS Y REORDENACIÓN DE ACCESOS EN N-340 ENTRE PP.KK. 73 AL 85. T.M. TARIFA. PROVINCIA DE CÁDIZ.
 CLAVE: 39-CA-4470

ESCALA:
 1:1000

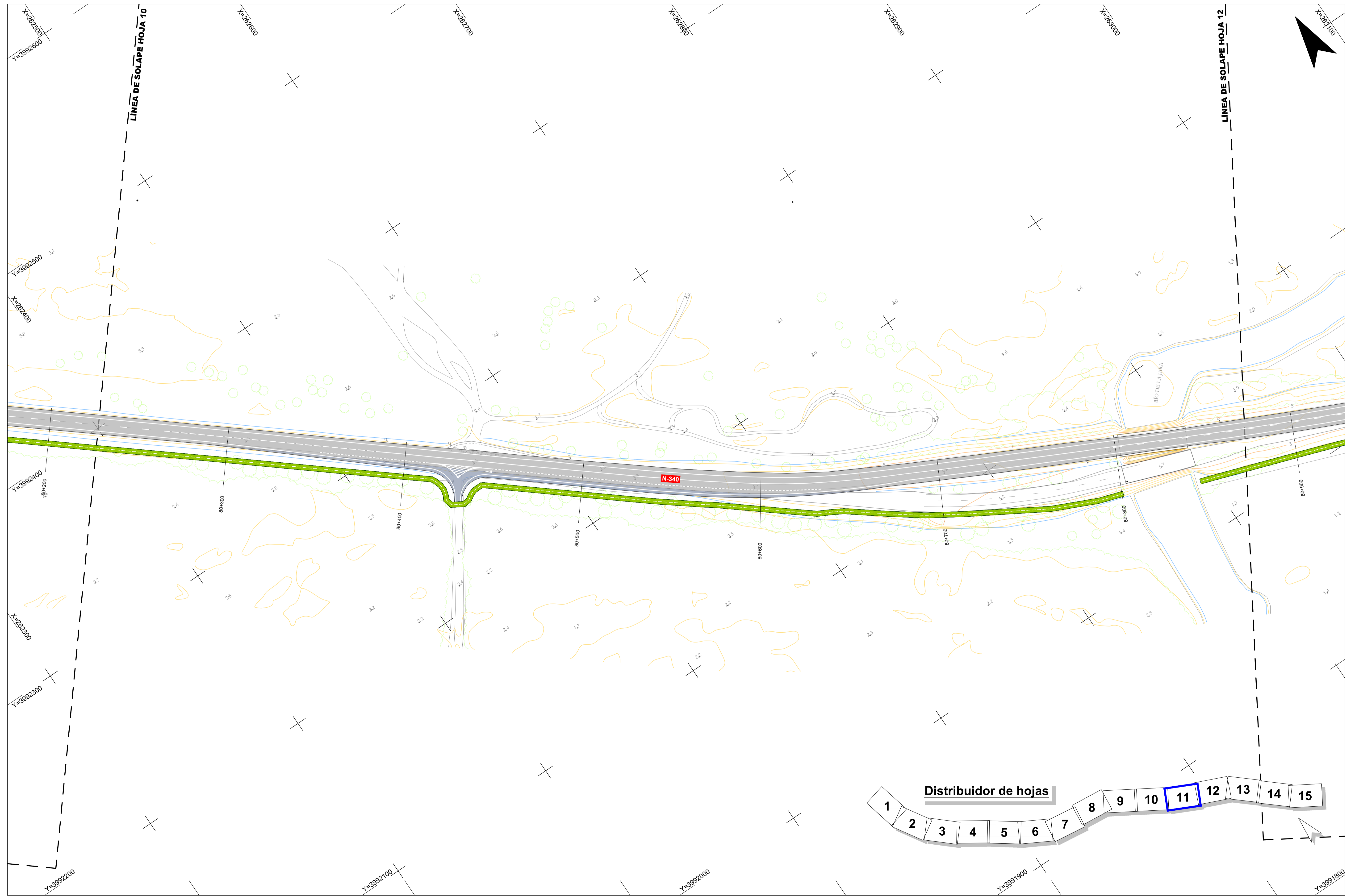
 Original DIN A-1

DESIGNACIÓN DEL PLANO:
DRENAJE PLANTA

Nº DE PLANO:
2.9
 HOJA 9 DE 15
 FECHA:
 ENERO 2021



RD6400-PT-39CA4470-PL-HY-Drenaje-2.9



RD6400-PT-39CA4470-PL-HY-Drenaje-2.9



Secretaría de Estado de Infraestructuras, Transporte y Vivienda
 Secretaría General de Infraestructuras
 Dirección General de Carreteras

SUBDIRECCIÓN GENERAL DE CONSERVACIÓN
 DEMARCACIÓN DE CARRETERAS DEL ESTADO EN ANDALUCÍA OCCIDENTAL

CONSULTOR:
TYPSA
 INGENIEROS CONSULTORES Y ARQUITECTOS

La Ingeniería de Caminos, Canales y Puertos
 Fdo.: Dña. Ana Molina Muñoz

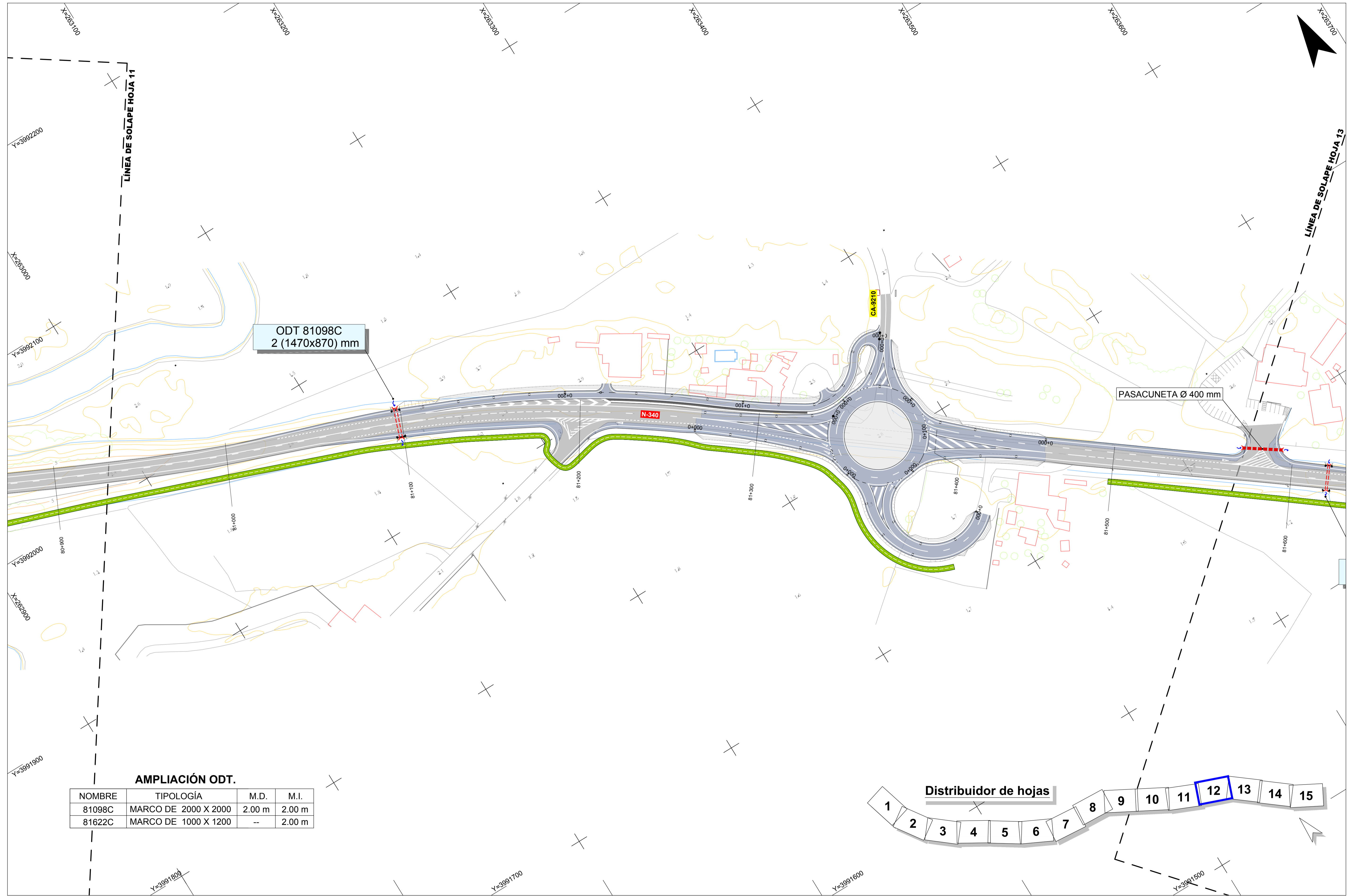
El Ingeniero de Caminos, Canales y Puertos Director del Proyecto:
 Fdo.: D. Marcos Martín Gómez

TÍTULO DEL PROYECTO:
 PROYECTO DE TRAZADO DE GLORIETAS Y REORDENACIÓN DE ACCESOS EN N-340 ENTRE PP.KK. 73 AL 85. T.M. TARIFA. PROVINCIA DE CÁDIZ.
 CLAVE: 39-CA-4470

ESCALA:
 1:1000
 0 10 20 30 40 m
 Original DIN A-1

DESIGNACIÓN DEL PLANO:
DRENAJE PLANTA

Nº DE PLANO:
2.9
 HOJA 11 DE 15
 FECHA:
 ENERO 2021



AMPLIACIÓN ODT.

NOMBRE	TIPOLOGÍA	M.D.	M.I.
81098C	MARCO DE 2000 X 2000	2.00 m	2.00 m
81622C	MARCO DE 1000 X 1200	--	2.00 m

RD6400-PT-39CA4470-PL-HY-Drenaje-2.9



Secretaría de Estado de Infraestructuras, Transporte y Vivienda
 Secretaría General de Infraestructuras
 Dirección General de Carreteras

SUBDIRECCIÓN GENERAL DE CONSERVACIÓN
 DEMARCACIÓN DE CARRETERAS DEL ESTADO EN ANDALUCÍA OCCIDENTAL

CONSULTOR:
TYPSA
 INGENIEROS CONSULTORES Y ARQUITECTOS

La Ingeniería de Caminos, Canales y Puertos Adjunta del Proyecto

 Fdo.: Dña. Ana Molina Muñoz

El Ingeniero de Caminos, Canales y Puertos Director del Proyecto:

 Fdo.: D. Marcos Martín Gómez

TÍTULO DEL PROYECTO:
 PROYECTO DE TRAZADO DE GLORIETAS Y REORDENACIÓN DE ACCESOS EN N-340 ENTRE PP.KK. 73 AL 85. T.M. TARIFA. PROVINCIA DE CÁDIZ.
 CLAVE: 39-CA-4470

ESCALA:
 1:1000

 Original DIN A-1

DESIGNACIÓN DEL PLANO:
DRENAJE PLANTA

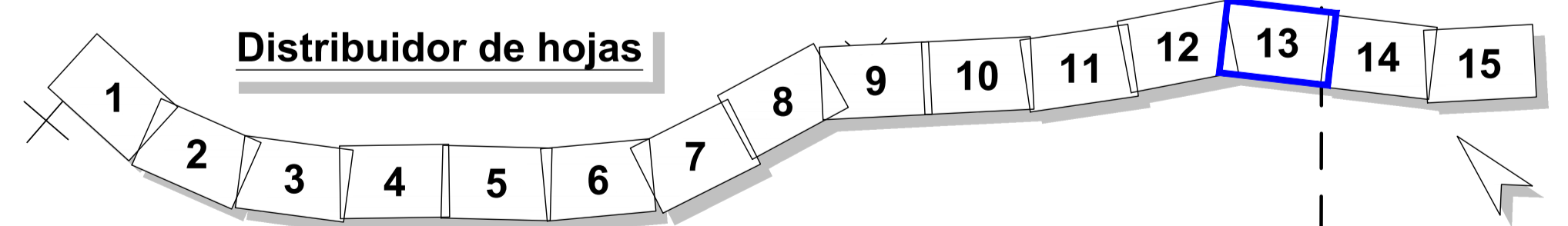
Nº DE PLANO:
2.9
 HOJA 12 DE 15
 FECHA:
 ENERO 2021



ODT 81622C
2 (1000x1200) mm

AMPLIACIÓN ODT.

NOMBRE	TIPOLOGÍA	M.D.	M.I.
81622C	MARCO DE 1000 X 1200	--	2.00 m



RD6400-PT-39CA4470-PL-HY-Drenaje-2.9



Secretaría de Estado de Infraestructuras, Transporte y Vivienda
Secretaría General de Infraestructuras
Dirección General de Carreteras

SUBDIRECCIÓN GENERAL DE CONSERVACIÓN
DEMARCACIÓN DE CARRETERAS DEL ESTADO EN ANDALUCÍA OCCIDENTAL

CONSULTOR:
TYPSA
INGENIEROS CONSULTORES Y ARQUITECTOS

La Ingeniería de Caminos, Canales y Puertos Afijada del Proyecto
[Signature]
Fdo.: Dña. Ana Molina Muñoz

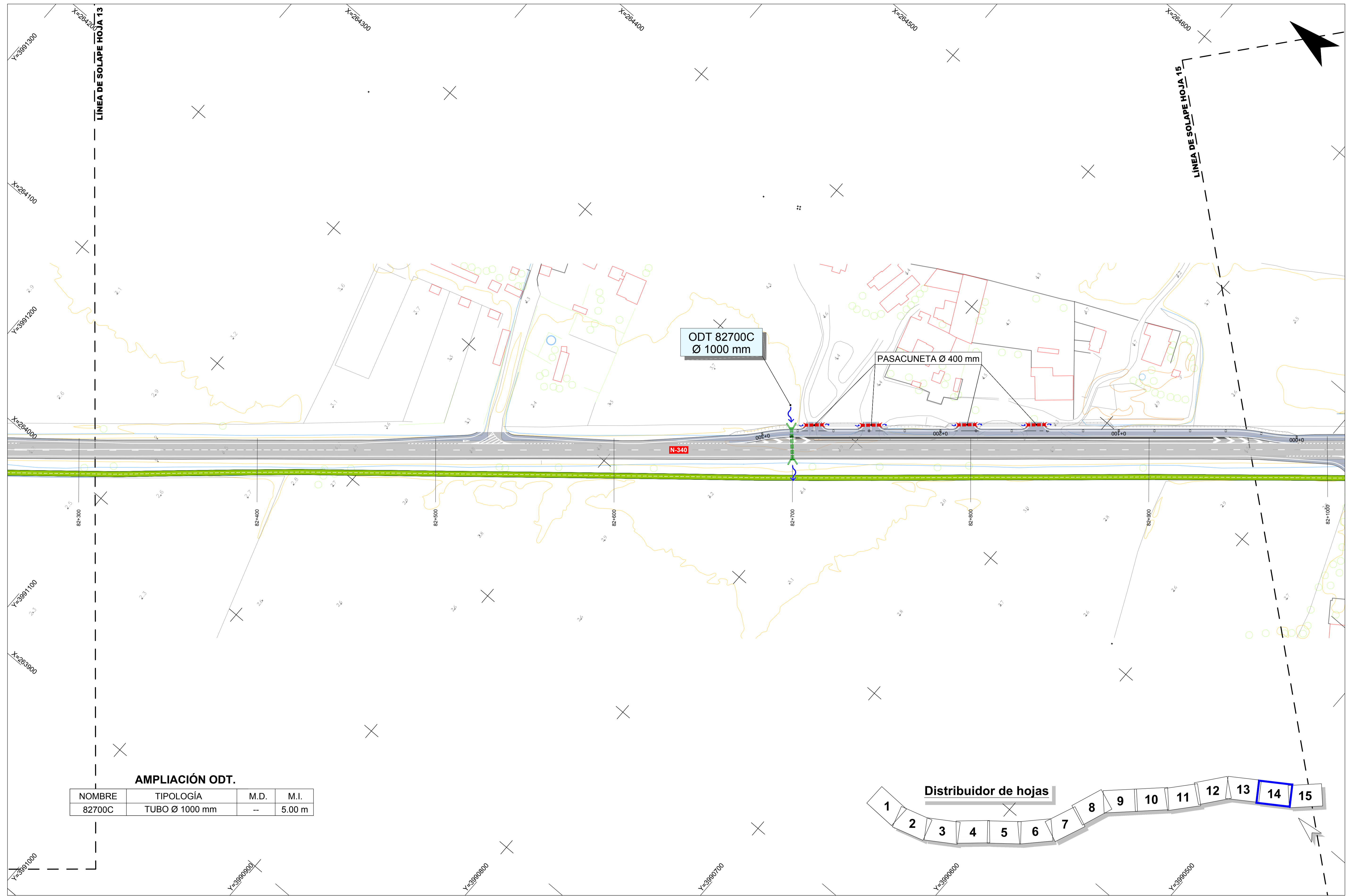
El Ingeniero de Caminos, Canales y Puertos Director del Proyecto:
[Signature]
Fdo.: D. Marcos Martín Gómez

TÍTULO DEL PROYECTO:
PROYECTO DE TRAZADO DE GLORIETAS Y REORDENACIÓN DE ACCESOS EN N-340 ENTRE PP.KK. 73 AL 85. T.M. TARIFA. PROVINCIA DE CÁDIZ.
CLAVE: 39-CA-4470

ESCALA:
1:1000
0 10 20 30 40 m
Original DIN A-1

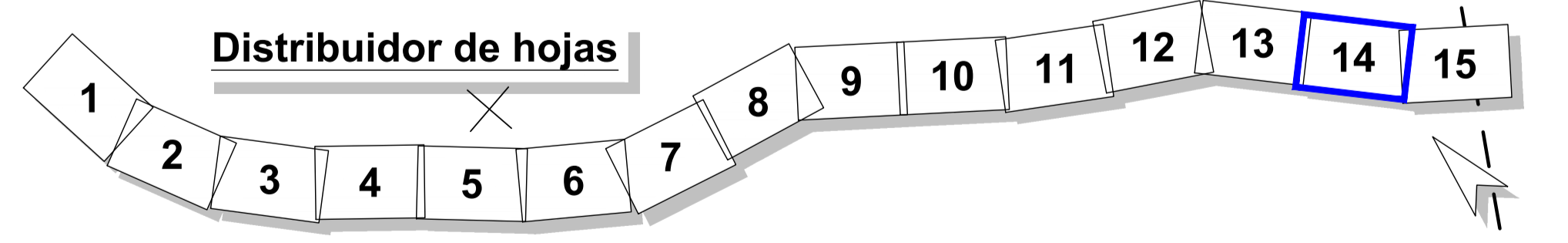
DESIGNACIÓN DEL PLANO:
DRENAJE PLANTA

Nº DE PLANO:
2.9
HOJA 13 DE 15
FECHA:
ENERO 2021



AMPLIACIÓN ODT.

NOMBRE	TIPOLOGÍA	M.D.	M.I.
82700C	TUBO Ø 1000 mm	--	5.00 m



RD6400-PT-39CA4470-PL-HY-Drenaje-2.9



Secretaría de Estado de Infraestructuras, Transporte y Vivienda
 Secretaría General de Infraestructuras
 Dirección General de Carreteras

SUBDIRECCIÓN GENERAL DE CONSERVACIÓN
 DEMARCACIÓN DE CARRETERAS DEL ESTADO EN ANDALUCÍA OCCIDENTAL

CONSULTOR:
TYPSA
 INGENIEROS CONSULTORES Y ARQUITECTOS

La Ingeniería de Caminos, Canales y Puertos Afijada del Proyecto

 Fdo.: Dña. Ana Molina Muñoz

El Ingeniero de Caminos, Canales y Puertos Director del Proyecto:

 Fdo.: D. Marcos Martín Gómez

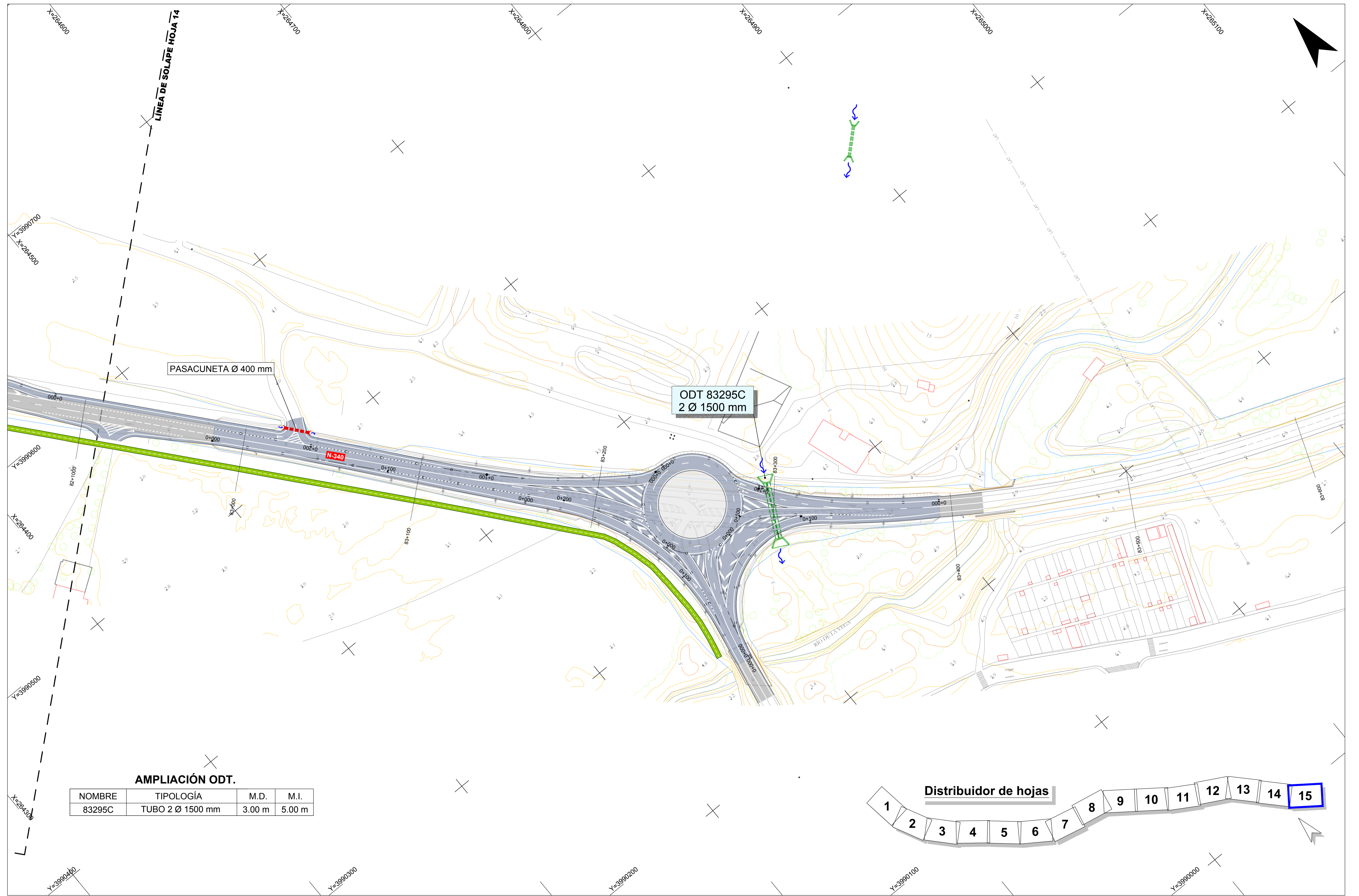
TÍTULO DEL PROYECTO:
 PROYECTO DE TRAZADO DE GLORIETAS Y REORDENACIÓN DE ACCESOS EN N-340 ENTRE PP.KK. 73 AL 85. T.M. TARIFA. PROVINCIA DE CÁDIZ.
 CLAVE: 39-CA-4470

ESCALA:
 1:1000

 Original DIN A-1

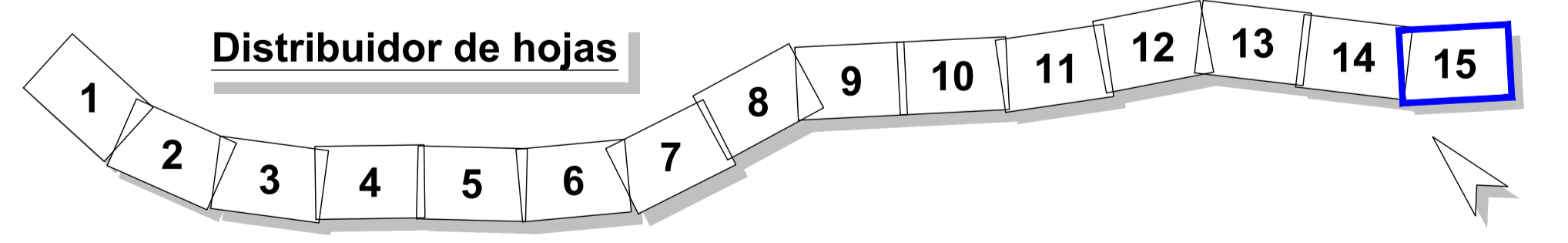
DESIGNACIÓN DEL PLANO:
DRENAJE PLANTA

Nº DE PLANO:
2.9
 HOJA 14 DE 15
 FECHA:
 ENERO 2021



AMPLIACIÓN ODT.

NOMBRE	TIPOLOGÍA	M.D.	M.I.
83295C	TUBO 2 Ø 1500 mm	3.00 m	5.00 m



RD6400-PT-39CA4470-PL-HY-Drenaje-2.9



Secretaría de Estado de Infraestructuras, Transporte y Vivienda
Secretaría General de Infraestructuras
Dirección General de Carreteras

SUBDIRECCIÓN GENERAL DE CONSERVACIÓN
DEMARCACIÓN DE CARRETERAS DEL ESTADO EN ANDALUCÍA OCCIDENTAL

CONSULTOR:
TYPSA
INGENIEROS CONSULTORES Y ARQUITECTOS

La Ingeniería de Caminos, Canales y Puertos Afines del Proyecto
[Signature]
Fdo.: Dña. Ana Molina Muñoz

El Ingeniero de Caminos, Canales y Puertos Director del Proyecto:
[Signature]
Fdo.: D. Marcos Martín Gómez

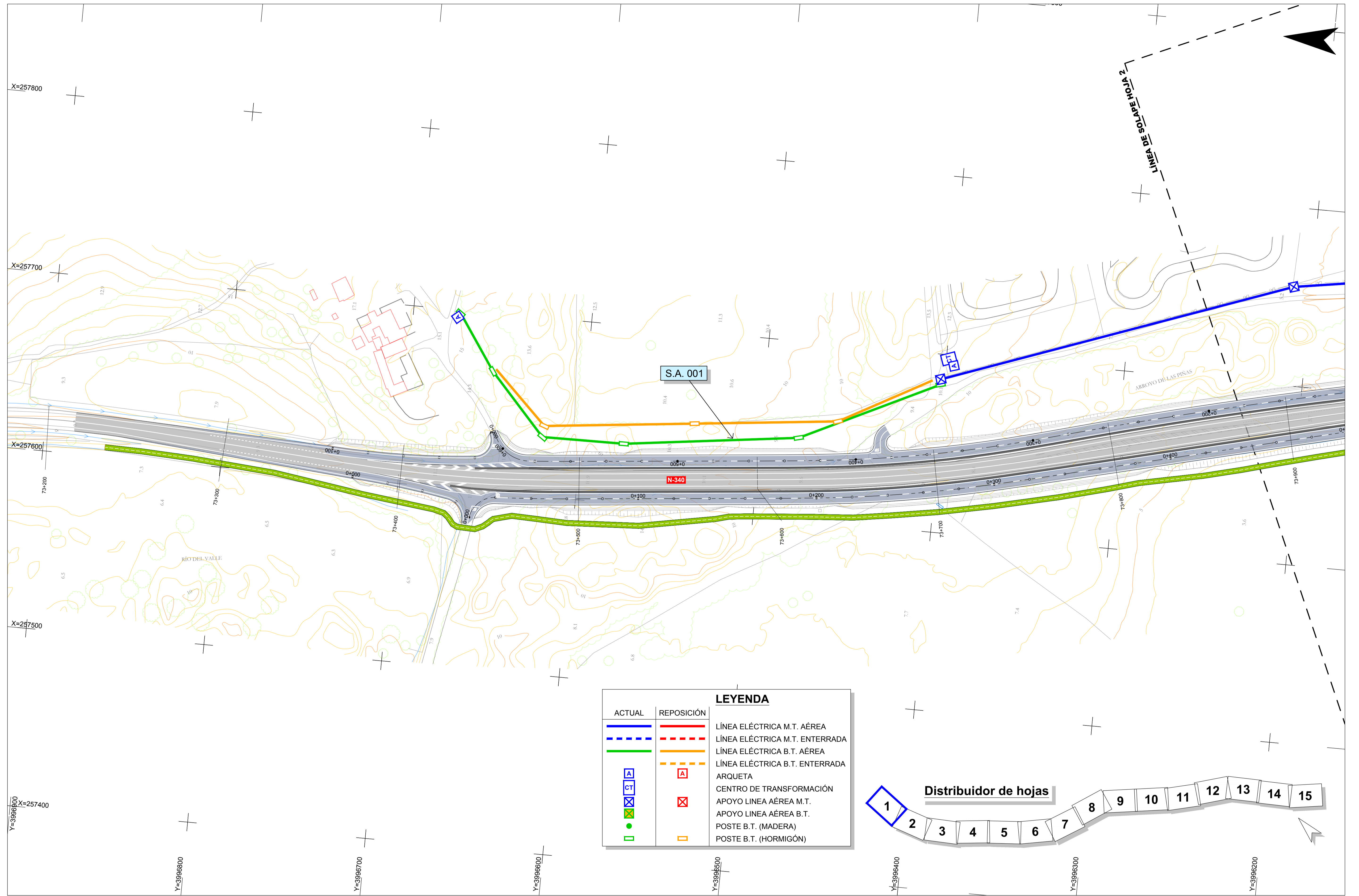
TÍTULO DEL PROYECTO:
PROYECTO DE TRAZADO DE GLORIETAS Y REORDENACIÓN DE ACCESOS EN N-340 ENTRE PP.KK. 73 AL 85. T.M. TARIFA. PROVINCIA DE CÁDIZ.
CLAVE: 39-CA-4470

ESCALA:
1:1000
Original DIN A-1

DESIGNACIÓN DEL PLANO:
DRENAJE PLANTA

Nº DE PLANO:
2.9
HOJA 15 DE 15

FECHA:
ENERO 2021



RD6400-PT-39CA4470-PL-IE-Reposiciones-LE-2.12



Secretaría de Estado de Infraestructuras, Transporte y Vivienda
Secretaría General de Infraestructuras
Dirección General de Carreteras

SUBDIRECCIÓN GENERAL DE CONSERVACIÓN
DEMARCACIÓN DE CARRETERAS DEL ESTADO EN ANDALUCÍA OCCIDENTAL

CONSULTOR:
TYPSA
INGENIEROS CONSULTORES Y ARQUITECTOS

La Ingeniería de Caminos, Canales y Puertos Afijada del Proyecto

Fdo.: Dña. Ana Molina Muñoz

El Ingeniero de Caminos, Canales y Puertos Director del Proyecto:

Fdo.: D. Marcos Martín Gómez

TÍTULO DEL PROYECTO:
PROYECTO DE TRAZADO DE GLORIAS Y REORDENACIÓN DE ACCESOS EN N-340 ENTRE PP.KK. 73 AL 85. T.M. TARIFA. PROVINCIA DE CÁDIZ.
CLAVE: 39-CA-4470

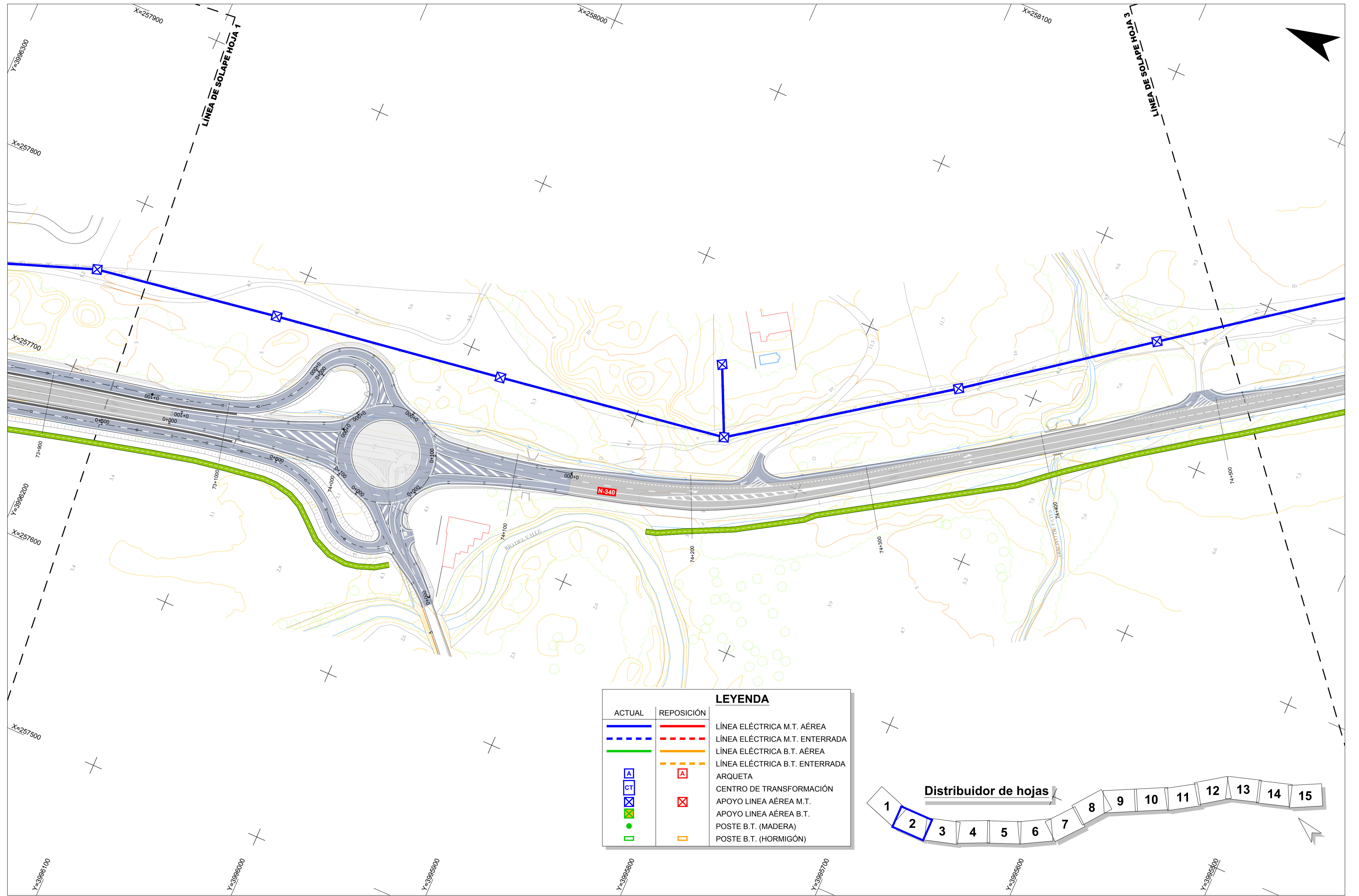
ESCALA:
1:1000

Original DIN A-1

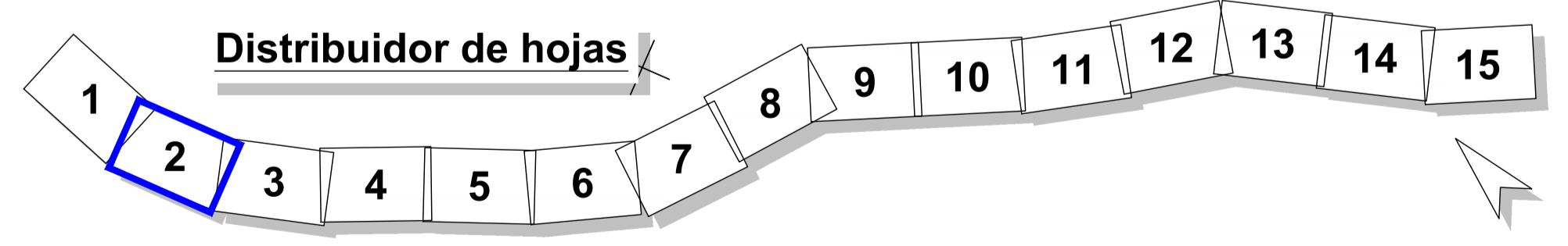
DESIGNACIÓN DEL PLANO:
REPOSICIÓN DE SERVIDUMBRES Y SERVICIOS AFECTADOS.
LÍNEA ELÉCTRICA. PLANTA

Nº DE PLANO:
2.12.1
HOJA 1 DE 15

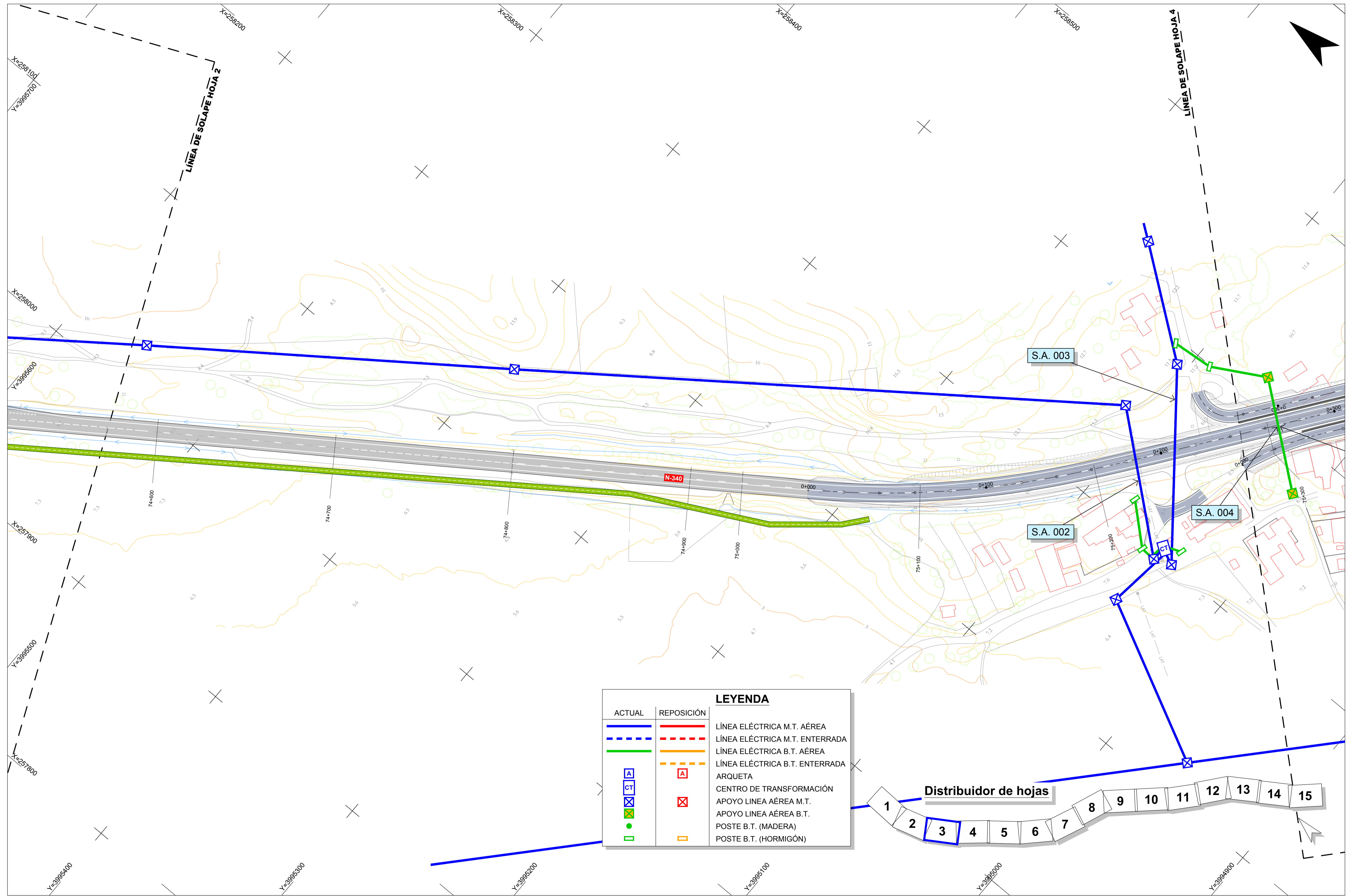
FECHA:
ENERO 2021



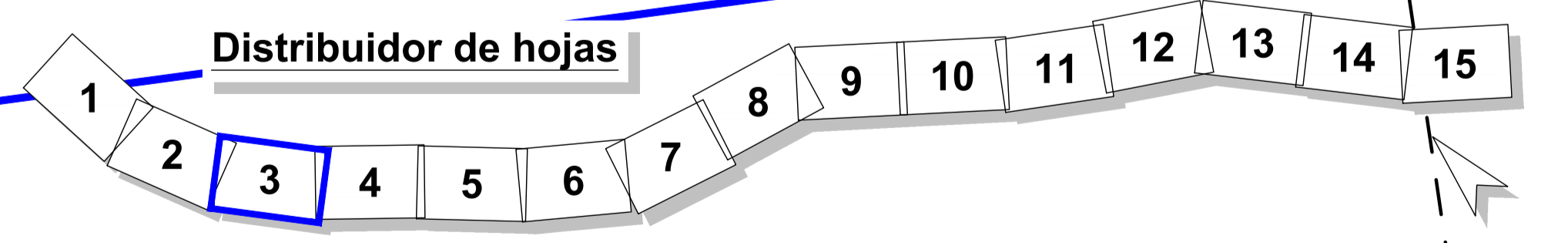
LEYENDA	
ACTUAL	REPOSICIÓN



RD6400-PT-39CA4470-PL-IE-Reposiciones-LE-2.12



LEYENDA	
ACTUAL	REPOSICIÓN



RD6400-PT-39CA4470-PL-IE-Reposiciones-LE-2.12