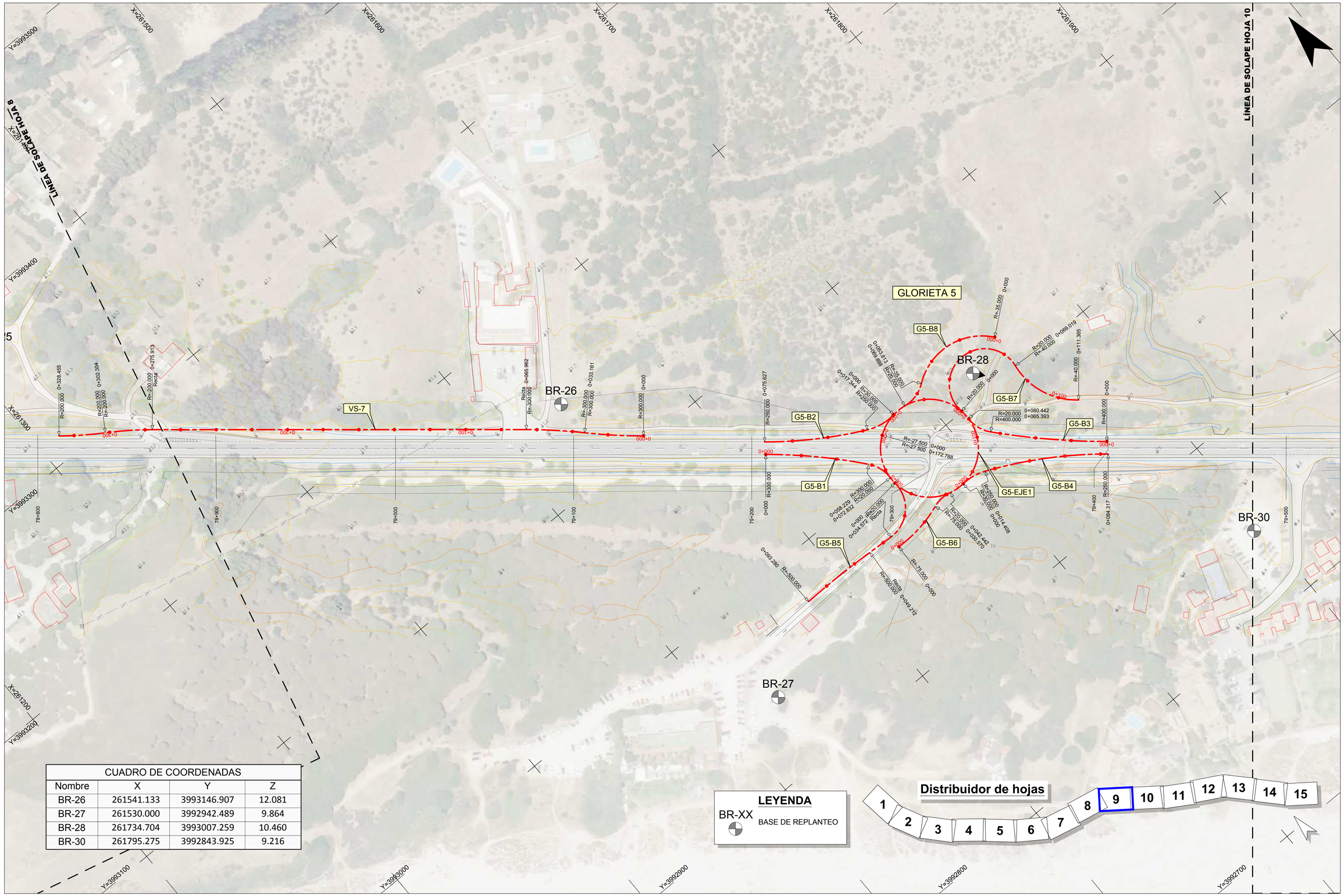

CUADRO DE COORDENADAS			
Nombre	X	Y	Z
BR-26	261541.133	3993146.907	12.081
BR-27	261530.000	3992942.489	9.864
BR-28	261734.704	3993007.259	10.460
BR-30	261795.275	3992843.925	9.216

RD6400-PT-39CA4470-PL-LE-PlantaTrazado-2.4

GOBIERNO DE ESPAÑA
MINISTERIO DE TRANSPORTES, MOVILIDAD Y AGENDA URBANA

Secretaría de Estado de Infraestructuras,Transporte y Vivienda
Secretaría General de Infraestructuras
Dirección General de Carreteras

SUBDIRECCIÓN GENERAL DE CONSERVACIÓN
DEMARCACIÓN DE CARRETERAS DEL ESTADO EN ANDALUCÍA OCCIDENTAL

CONSULTOR: TYPSA INGENIEROS CONSULTORES Y ARQUITECTOS

La Ingeniera de Caminos, Canales y Puertos Autora del Proyecto:
Fdo.: Dña. Ana Molina Muñoz

El Ingeniero de Caminos, Canales y Puertos Director del Proyecto:
Fdo.: D. Marcos Martín Gómez

TÍTULO DEL PROYECTO:
PROYECTO DE TRAZADO DE GLORIETAS Y REORDENACIÓN DE ACCESOS EN N-340 ENTRE PP.KK. 73 AL 85. T.M. TARIFA. PROVINCIA DE CÁDIZ.
CLAVE: 39-CA-4470

ESCALA: 1:1000 (0 10 20 30 40 m)
Original DIN A-1

DESIGNACIÓN DEL PLANO:
PLANTA DE TRAZADO Y REPLANTEO

Nº DE PLANO: 2.4
HOJA 9 DE 15

FECHA: ENERO 2021

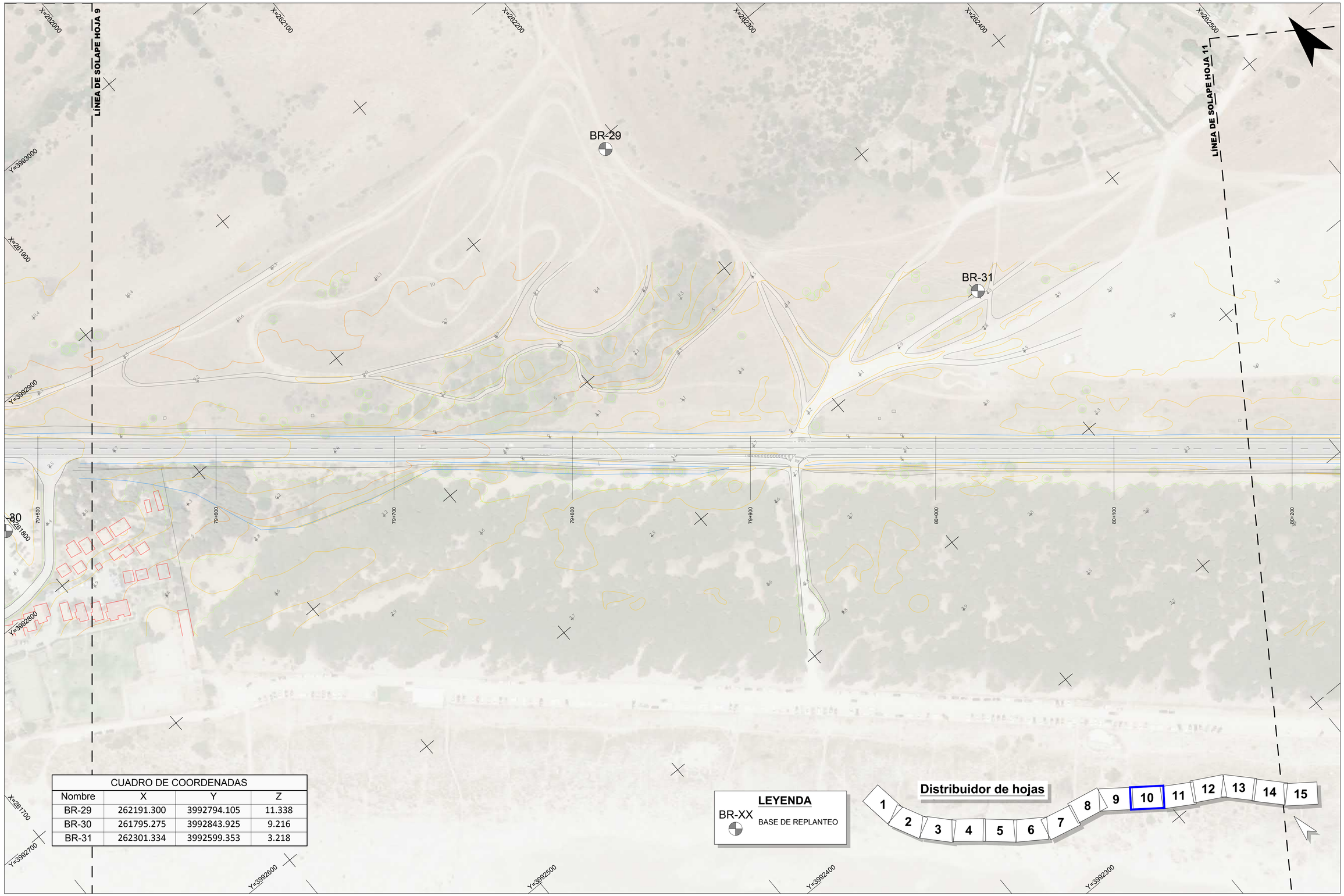

CUADRO DE COORDENADAS			
Nombre	X	Y	Z
BR-29	262191.300	3992794.105	11.338
BR-30	261795.275	3992843.925	9.216
BR-31	262301.334	3992599.353	3.218

RD6400-PT-39CA4470-PL-LE-PlantaTrazado-2.4

GOBIERNO DE ESPAÑA
MINISTERIO DE TRANSPORTES, MOVILIDAD Y AGENDA URBANA

Secretaría de Estado de Infraestructuras,Transporte y Vivienda
Secretaría General de Infraestructuras
Dirección General de Carreteras

SUBDIRECCIÓN GENERAL DE CONSERVACIÓN
DEMARCACIÓN DE CARRETERAS DEL ESTADO EN ANDALUCÍA OCCIDENTAL

CONSULTOR: TYPSA INGENIEROS CONSULTORES Y ARQUITECTOS

La Ingeniera de Caminos, Canales y Puertos Autora del Proyecto:
Fdo.: Dña. Ana Molina Muñoz

El Ingeniero de Caminos, Canales y Puertos Director del Proyecto:
Fdo.: D. Marcos Martín Gómez

TÍTULO DEL PROYECTO:
PROYECTO DE TRAZADO DE GLORIETAS Y REORDENACIÓN DE ACCESOS EN N-340 ENTRE PP.KK. 73 AL 85. T.M. TARIFA. PROVINCIA DE CÁDIZ.
CLAVE: 39-CA-4470

ESCALA: 1:1000 (0 10 20 30 40 m) Original DIN A-1

DESIGNACIÓN DEL PLANO:
PLANTA DE TRAZADO Y REPLANTEO

Nº DE PLANO: 2.4
HOJA 10 DE 15

FECHA: ENERO 2021

CUADRO DE COORDENADAS			
Nombre	X	Y	Z
BR-32	262490.236	3992493.209	2.739
BR-33	262793.847	3992286.194	2.236
BR-38	262860.828	3992051.011	5.845

RD6400-PT-39CA4470-PL-LE-PlantaTrazado-2.4

GOBIERNO DE ESPAÑA
MINISTERIO DE TRANSPORTES, MOVILIDAD Y AGENDA URBANA

Secretaría de Estado de Infraestructuras,Transporte y Vivienda
Secretaría General de Infraestructuras
Dirección General de Carreteras

SUBDIRECCIÓN GENERAL DE CONSERVACIÓN
DEMARCACIÓN DE CARRETERAS DEL ESTADO EN ANDALUCÍA OCCIDENTAL

CONSULTOR: TYPSA INGENIEROS CONSULTORES Y ARQUITECTOS

La Ingeniera de Caminos, Canales y Puertos Autora del Proyecto:
Fdo.: Dña. Ana Molina Muñoz

El Ingeniero de Caminos, Canales y Puertos Director del Proyecto:
Fdo.: D. Marcos Martín Gómez

TÍTULO DEL PROYECTO:
PROYECTO DE TRAZADO DE GLORIETAS Y REORDENACIÓN DE ACCESOS EN N-340 ENTRE PP.KK. 73 AL 85. T.M. TARIFA. PROVINCIA DE CÁDIZ.
CLAVE: 39-CA-4470

ESCALA: 1:1000 (0 10 20 30 40 m)
Original DIN A-1

DESIGNACIÓN DEL PLANO:
PLANTA DE TRAZADO Y REPLANTEO

Nº DE PLANO: 2.4
HOJA 11 DE 15

FECHA: ENERO 2021

LÍNEA DE SOLAPE HOJA 11

LÍNEA DE SOLAPE HOJA 13

GLORIETA 6

BR-34

BR-35

BR-36

BR-37

VS-8

G6-B1

G6-B2

G6-B3

G6-B4

G6-B5

G6-B6

G6-B7

G6-B8

G6-EJE1

CUADRO DE COORDENADAS			
Nombre	X	Y	Z
BR-34	263536.622	3991739.148	2.330
BR-35	263046.835	3992045.605	3.713
BR-36	263168.608	3991893.167	1.923
BR-37	263424.683	3991902.352	2.493

LEYENDA

BR-XX — BASE DE REPLANTEO

Distribuidor de hojas

1 2 3 4 5 6 7 8 9 10 11 12 13 14 15

RD6400-PT-39CA4470-PL-LE-PlantaTrazado-2.4

GOBIERNO DE ESPAÑA — MINISTERIO DE TRANSPORTES, MOVILIDAD Y AGENDA URBANA

Secretaría de Estado de Infraestructuras,Transporte y Vivienda

Secretaría General de Infraestructuras

Dirección General de Carreteras

SUBDIRECCIÓN GENERAL DE CONSERVACIÓN

DEMARCACIÓN DE CARRETERAS DEL ESTADO EN ANDALUCÍA OCCIDENTAL

CONSULTOR: TYPSA INGENIEROS CONSULTORES Y ARQUITECTOS

La Ingeniera de Caminos, Canales y Puertos Autora del Proyecto: Fdo.: Dña. Ana Molina Muñoz

El Ingeniero de Caminos, Canales y Puertos Director del Proyecto: Fdo.: D. Marcos Martín Gómez

TÍTULO DEL PROYECTO: PROYECTO DE TRAZADO DE GLORIETAS Y REORDENACIÓN DE ACCESOS EN N-340 ENTRE PP.KK. 73 AL 85. T.M. TARIFA. PROVINCIA DE CÁDIZ. CLAVE: 39-CA-4470

ESCALA: 1:1000 (0 10 20 30 40 m) — Original DIN A-1

DESIGNACIÓN DEL PLANO: PLANTA DE TRAZADO Y REPLANTEO

Nº DE PLANO: 2.4 — HOJA 12 DE 15

FECHA: ENERO 2021

CUADRO DE COORDENADAS			
Nombre	X	Y	Z
BR-39	263651.142	3991609.031	2.330
BR-40	263767.579	3991329.610	2.387
BR-41	264014.389	3991376.869	3.052

RD6400-PT-39CA4470-PL-LE-PlantaTrazado-2.4

GOBIERNO DE ESPAÑA — MINISTERIO DE TRANSPORTES, MOVILIDAD Y AGENDA URBANA

Secretaría de Estado de Infraestructuras,Transporte y Vivienda
Secretaría General de Infraestructuras
Dirección General de Carreteras

SUBDIRECCIÓN GENERAL DE CONSERVACIÓN
DEMARCACIÓN DE CARRETERAS DEL ESTADO EN ANDALUCÍA OCCIDENTAL

CONSULTOR: TYPSA INGENIEROS CONSULTORES Y ARQUITECTOS

La Ingeniera de Caminos, Canales y Puertos Autora del Proyecto:
Fdo.: Dña. Ana Molina Muñoz

El Ingeniero de Caminos, Canales y Puertos Director del Proyecto:
Fdo.: D. Marcos Martín Gómez

TÍTULO DEL PROYECTO:
PROYECTO DE TRAZADO DE GLORIETAS Y REORDENACIÓN DE ACCESOS EN N-340 ENTRE PP.KK. 73 AL 85. T.M. TARIFA. PROVINCIA DE CÁDIZ.
CLAVE: 39-CA-4470

ESCALA: 1:1000 (0 10 20 30 40 m)
Original DIN A-1

DESIGNACIÓN DEL PLANO:
PLANTA DE TRAZADO Y REPLANTEO

Nº DE PLANO: 2.4
HOJA 13 DE 15

FECHA: ENERO 2021

CUADRO DE COORDENADAS			
Nombre	X	Y	Z
BR-43	264270.735	3991134.977	5.296
BR-44	264370.640	3990928.795	5.549
BR-45	264307.978	3990617.169	2.939

RD6400-PT-39CA4470-PL-LE-PlantaTrazado-2.4

GOBIERNO DE ESPAÑA
MINISTERIO DE TRANSPORTES, MOVILIDAD Y AGENDA URBANA

Secretaría de Estado de Infraestructuras,Transporte y Vivienda
Secretaría General de Infraestructuras
Dirección General de Carreteras

SUBDIRECCIÓN GENERAL DE CONSERVACIÓN
DEMARCACIÓN DE CARRETERAS DEL ESTADO EN ANDALUCÍA OCCIDENTAL

CONSULTOR: TYPSA INGENIEROS CONSULTORES Y ARQUITECTOS

La Ingeniera de Caminos, Canales y Puertos Autora del Proyecto:
Fdo.: Dña. Ana Molina Muñoz

El Ingeniero de Caminos, Canales y Puertos Director del Proyecto:
Fdo.: D. Marcos Martín Gómez

TÍTULO DEL PROYECTO:
PROYECTO DE TRAZADO DE GLORIETAS Y REORDENACIÓN DE ACCESOS EN N-340 ENTRE PP.KK. 73 AL 85. T.M. TARIFA. PROVINCIA DE CÁDIZ.
CLAVE: 39-CA-4470

ESCALA: 1:1000 (0 10 20 30 40 m)
Original DIN A-1

DESIGNACIÓN DEL PLANO:
PLANTA DE TRAZADO Y REPLANTEO

Nº DE PLANO: 2.4
HOJA 14 DE 15

FECHA: ENERO 2021

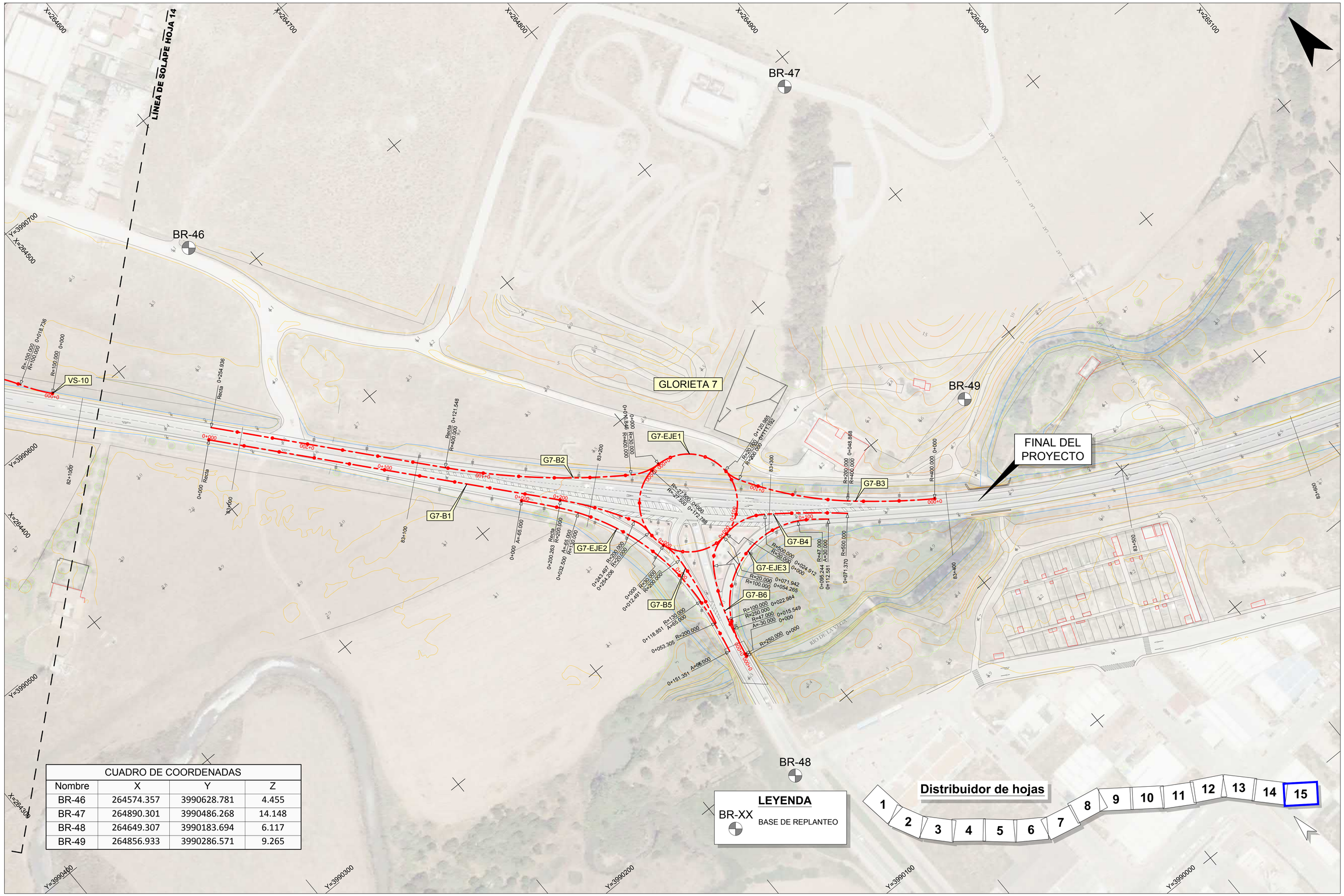

CUADRO DE COORDENADAS			
Nombre	X	Y	Z
BR-46	264574.357	3990628.781	4.455
BR-47	264890.301	3990486.268	14.148
BR-48	264649.307	3990183.694	6.117
BR-49	264856.933	3990286.571	9.265

RD6400-PT-39CA4470-PL-LE-PlantaTrazado-2.4

GOBIERNO DE ESPAÑA — MINISTERIO DE TRANSPORTES, MOVILIDAD Y AGENDA URBANA

Secretaría de Estado de Infraestructuras,Transporte y Vivienda

Secretaría General de Infraestructuras

Dirección General de Carreteras

SUBDIRECCIÓN GENERAL DE CONSERVACIÓN

DEMARCACIÓN DE CARRETERAS DEL ESTADO EN ANDALUCÍA OCCIDENTAL

CONSULTOR: TYPSA INGENIEROS CONSULTORES Y ARQUITECTOS

La Ingeniera de Caminos, Canales y Puertos Autora del Proyecto:
Fdo.: Dña. Ana Molina Muñoz

El Ingeniero de Caminos, Canales y Puertos Director del Proyecto:
Fdo.: D. Marcos Martín Gómez

TÍTULO DEL PROYECTO:
PROYECTO DE TRAZADO DE GLORIETAS Y REORDENACIÓN DE ACCESOS EN N-340 ENTRE PP.KK. 73 AL 85. T.M. TARIFA. PROVINCIA DE CÁDIZ.
CLAVE: 39-CA-4470

ESCALA: 1:1000 (0 10 20 30 40 m) — Original DIN A-1

DESIGNACIÓN DEL PLANO: PLANTA DE TRAZADO Y REPLANTEO

Nº DE PLANO: 2.4 — HOJA 15 DE 15

FECHA: ENERO 2021

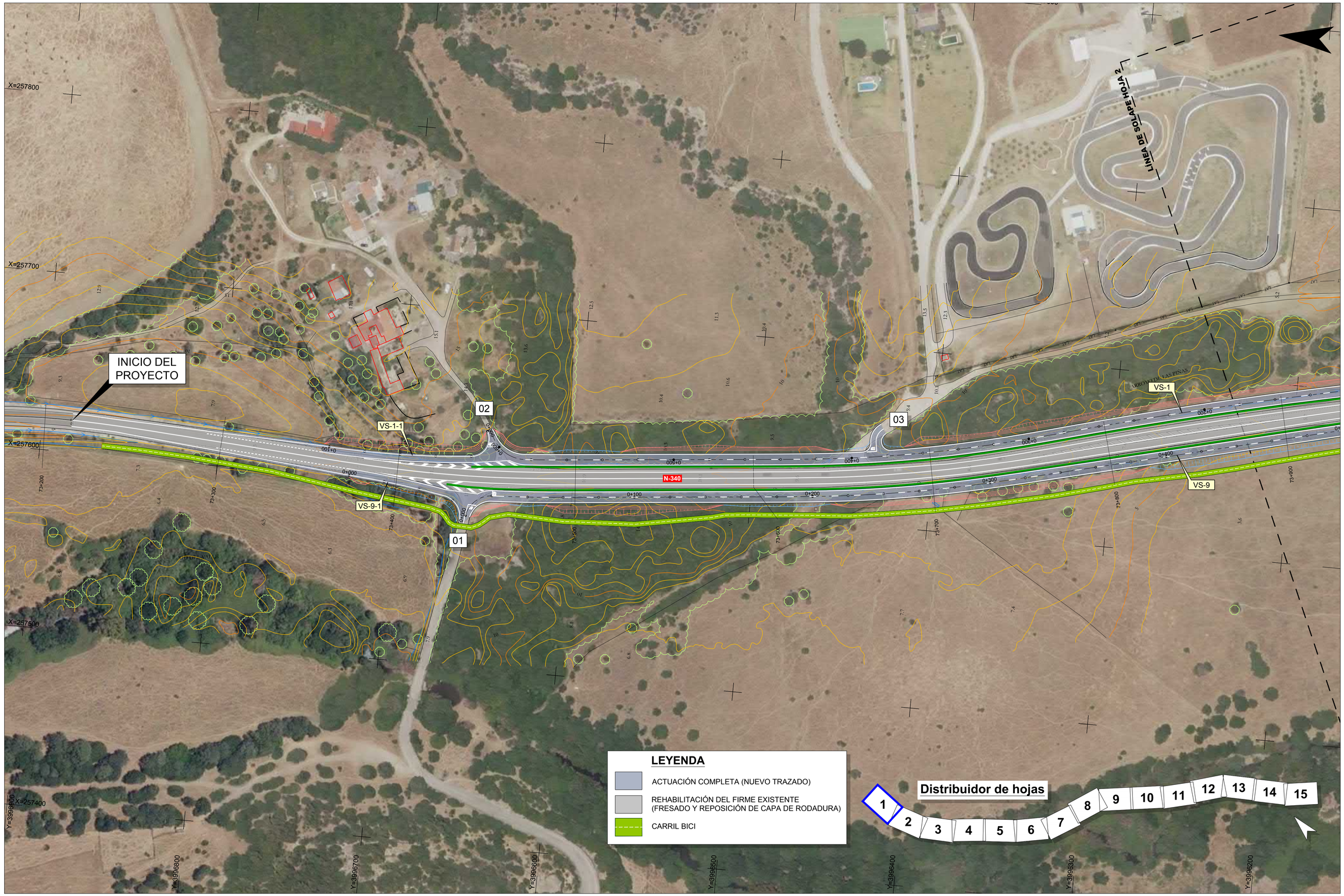

RD6440-PT-39CA4470-PL-LE-PlantaGeneral-2.5_ed b

GOBIERNO DE ESPAÑA — MINISTERIO DE TRANSPORTES, MOVILIDAD Y AGENDA URBANA	Secretaría de Estado de Infraestructuras,Transporte y Vivienda Secretaría General de Infraestructuras Dirección General de Carreteras	SUBDIRECCIÓN GENERAL DE CONSERVACIÓN DEMARCACIÓN DE CARRETERAS DEL ESTADO EN ANDALUCÍA OCCIDENTAL	CONSULTOR: TYPSA INGENIEROS CONSULTORES Y ARQUITECTOS	La Ingeniera de Caminos, Canales y Puertos Autora del Proyecto: Fdo.: Dña. Ana Molina Muñoz	El Ingeniero de Caminos, Canales y Puertos Director del Proyecto: Fdo.: D. Marcos Martín Gómez	TÍTULO DEL PROYECTO: PROYECTO DE TRAZADO DE GLORIETAS Y REORDENACIÓN DE ACCESOS EN N-340 ENTRE PP.KK. 73 AL 85. T.M. TARIFA. PROVINCIA DE CÁDIZ. CLAVE: 39-CA-4470	ESCALA: 1:1000 (0 10 20 30 40 m) Original DIN A-1	DESIGNACIÓN DEL PLANO: PLANTA GENERAL	Nº DE PLANO: 2.5 HOJA 1 DE 15	FECHA: ENERO 2021

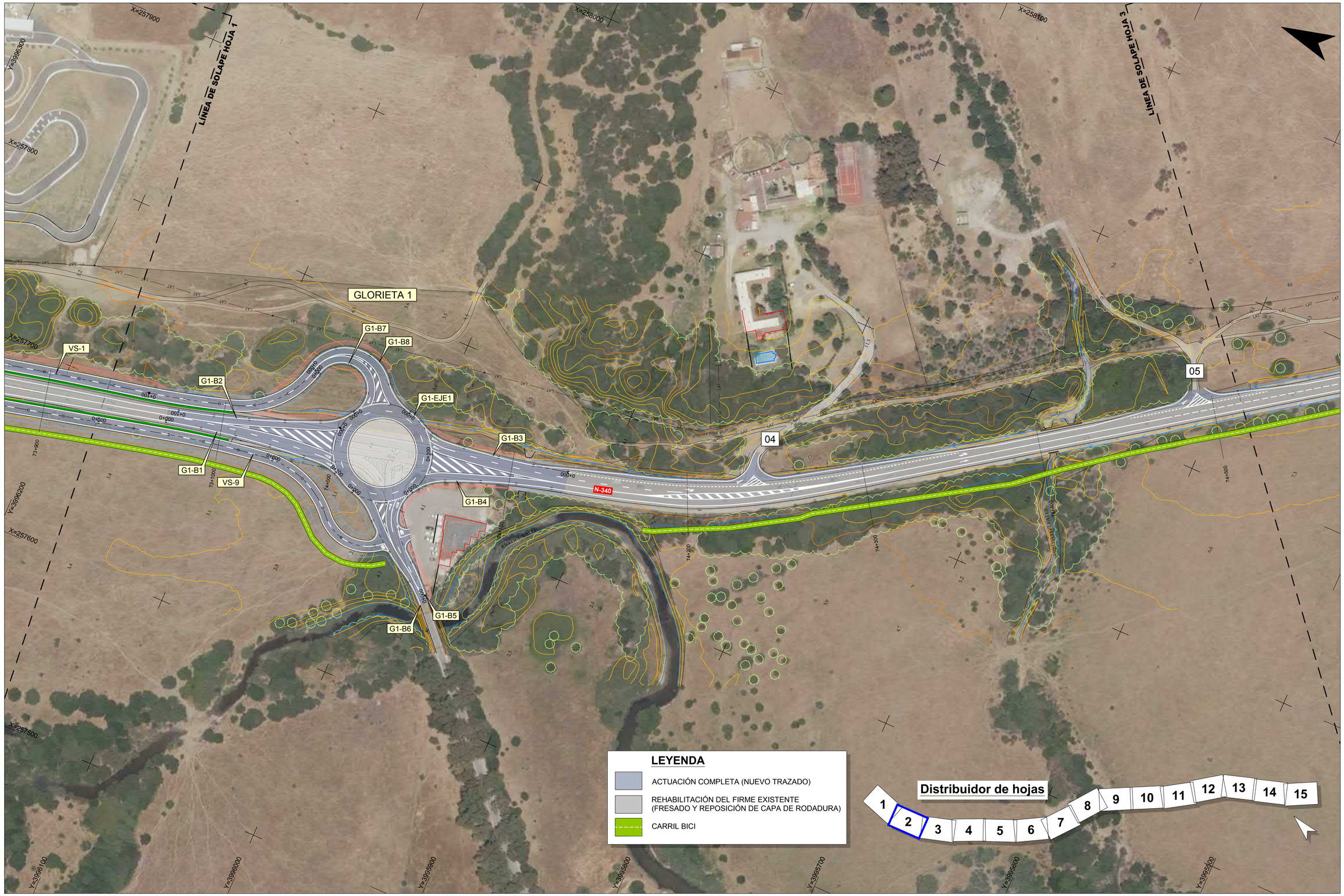

RD6440-PT-39CA4470-PL-LE-PlantaGeneral-2.5_ed b

GOBIERNO DE ESPAÑA — MINISTERIO DE TRANSPORTES, MOVILIDAD Y AGENDA URBANA

Secretaría de Estado de Infraestructuras,Transporte y Vivienda

Secretaría General de Infraestructuras

Dirección General de Carreteras

SUBDIRECCIÓN GENERAL DE CONSERVACIÓN

DEMARCACIÓN DE CARRETERAS DEL ESTADO EN ANDALUCÍA OCCIDENTAL

CONSULTOR: TYPSA INGENIEROS CONSULTORES Y ARQUITECTOS

La Ingeniera de Caminos, Canales y Puertos Autora del Proyecto:

Fdo.: Dña. Ana Molina Muñoz

El Ingeniero de Caminos, Canales y Puertos Director del Proyecto:

Fdo.: D. Marcos Martín Gómez

TÍTULO DEL PROYECTO:

PROYECTO DE TRAZADO DE GLORIETAS Y REORDENACIÓN DE ACCESOS EN N-340 ENTRE PP.KK. 73 AL 85. T.M. TARIFA. PROVINCIA DE CÁDIZ.
CLAVE: 39-CA-4470

ESCALA: 1:1000 (0 10 20 30 40 m) — Original DIN A-1

DESIGNACIÓN DEL PLANO: PLANTA GENERAL

Nº DE PLANO: 2.5

HOJA 2 DE 15

FECHA: ENERO 2021

RD6440-PT-39CA4470-PL-LE-PlantaGeneral-2.5_ed b

GOBIERNO DE ESPAÑA — MINISTERIO DE TRANSPORTES, MOVILIDAD Y AGENDA URBANA	Secretaría de Estado de Infraestructuras,Transporte y Vivienda Secretaría General de Infraestructuras Dirección General de Carreteras	SUBDIRECCIÓN GENERAL DE CONSERVACIÓN DEMARCACIÓN DE CARRETERAS DEL ESTADO EN ANDALUCÍA OCCIDENTAL	CONSULTOR: TYPSA INGENIEROS CONSULTORES Y ARQUITECTOS	La Ingeniera de Caminos, Canales y Puertos Autora del Proyecto: Fdo.: Dña. Ana Molina Muñoz	El Ingeniero de Caminos, Canales y Puertos Director del Proyecto: Fdo.: D. Marcos Martín Gómez	TÍTULO DEL PROYECTO: PROYECTO DE TRAZADO DE GLORIETAS Y REORDENACIÓN DE ACCESOS EN N-340 ENTRE PP.KK. 73 AL 85. T.M. TARIFA. PROVINCIA DE CÁDIZ. CLAVE: 39-CA-4470	ESCALA: 1:1000 (0 10 20 30 40 m) Original DIN A-1	DESIGNACIÓN DEL PLANO: PLANTA GENERAL	Nº DE PLANO: 2.5 HOJA 3 DE 15	FECHA: ENERO 2021

RD6440-PT-39CA4470-PL-LE-PlantaGeneral-2.5_ed b

GOBIERNO DE ESPAÑA — MINISTERIO DE TRANSPORTES, MOVILIDAD Y AGENDA URBANA	Secretaría de Estado de Infraestructuras, Transporte y Vivienda Secretaría General de Infraestructuras Dirección General de Carreteras	SUBDIRECCIÓN GENERAL DE CONSERVACIÓN DEMARCACIÓN DE CARRETERAS DEL ESTADO EN ANDALUCÍA OCCIDENTAL	CONSULTOR: TYPSA INGENIEROS CONSULTORES Y ARQUITECTOS	La Ingeniera de Caminos, Canales y Puertos Autora del Proyecto: Fdo.: Dña. Ana Molina Muñoz	El Ingeniero de Caminos, Canales y Puertos Director del Proyecto: Fdo.: D. Marcos Martín Gómez	TÍTULO DEL PROYECTO: PROYECTO DE TRAZADO DE GLORIETAS Y REORDENACIÓN DE ACCESOS EN N-340 ENTRE PP.KK. 73 AL 85. T.M. TARIFA. PROVINCIA DE CÁDIZ. CLAVE: 39-CA-4470	ESCALA: 1:1000 (0 10 20 30 40 m) Original DIN A-1	DESIGNACIÓN DEL PLANO: PLANTA GENERAL	Nº DE PLANO: 2.5 HOJA 4 DE 15	FECHA: ENERO 2021

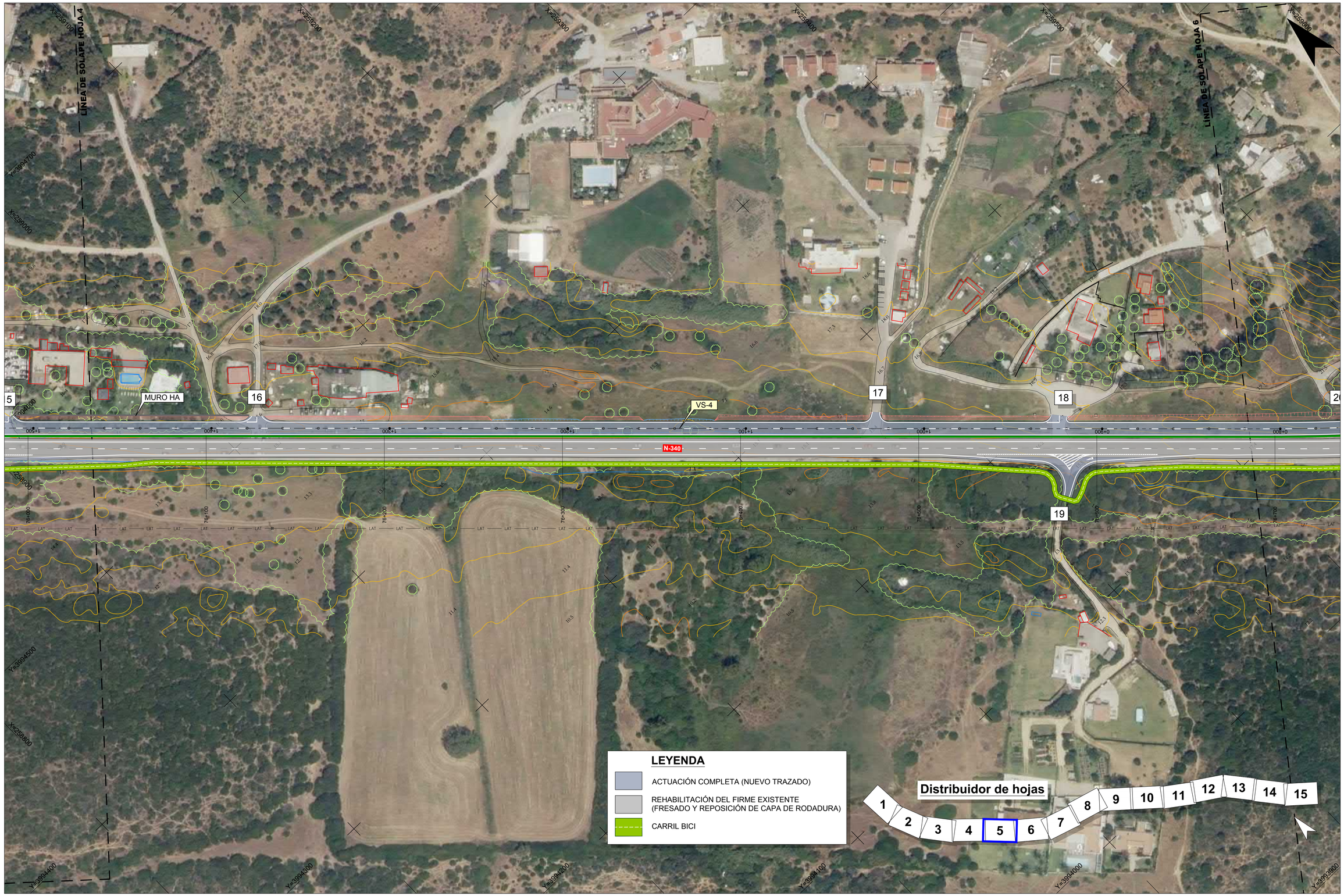

RD6440-PT-39CA4470-PL-LE-PlantaGeneral-2.5_ed b

GOBIERNO DE ESPAÑA · MINISTERIO DE TRANSPORTES, MOVILIDAD Y AGENDA URBANA	Secretaría de Estado de Infraestructuras,Transporte y Vivienda Secretaría General de Infraestructuras Dirección General de Carreteras	SUBDIRECCIÓN GENERAL DE CONSERVACIÓN DEMARCACIÓN DE CARRETERAS DEL ESTADO EN ANDALUCÍA OCCIDENTAL	CONSULTOR: TYPSA INGENIEROS CONSULTORES Y ARQUITECTOS	La Ingeniera de Caminos, Canales y Puertos Autora del Proyecto: Fdo.: Dña. Ana Molina Muñoz	El Ingeniero de Caminos, Canales y Puertos Director del Proyecto: Fdo.: D. Marcos Martín Gómez	TÍTULO DEL PROYECTO: PROYECTO DE TRAZADO DE GLORIETAS Y REORDENACIÓN DE ACCESOS EN N-340 ENTRE PP.KK. 73 AL 85. T.M. TARIFA. PROVINCIA DE CÁDIZ. CLAVE: 39-CA-4470	ESCALA: 1:1000 (0 10 20 30 40 m) Original DIN A-1	DESIGNACIÓN DEL PLANO: PLANTA GENERAL	Nº DE PLANO: 2.5 HOJA 5 DE 15	FECHA: ENERO 2021

RD6440-PT-39CA4470-PL-LE-PlantaGeneral-2.5_ed b

GOBIERNO DE ESPAÑA — MINISTERIO DE TRANSPORTES, MOVILIDAD Y AGENDA URBANA	Secretaría de Estado de Infraestructuras,Transporte y Vivienda Secretaría General de Infraestructuras Dirección General de Carreteras	SUBDIRECCIÓN GENERAL DE CONSERVACIÓN DEMARCACIÓN DE CARRETERAS DEL ESTADO EN ANDALUCÍA OCCIDENTAL	CONSULTOR: TYPSA INGENIEROS CONSULTORES Y ARQUITECTOS	La Ingeniera de Caminos, Canales y Puertos Autora del Proyecto: Fdo.: Dña. Ana Molina Muñoz	El Ingeniero de Caminos, Canales y Puertos Director del Proyecto: Fdo.: D. Marcos Martín Gómez	TÍTULO DEL PROYECTO: PROYECTO DE TRAZADO DE GLORIETAS Y REORDENACIÓN DE ACCESOS EN N-340 ENTRE PP.KK. 73 AL 85. T.M. TARIFA. PROVINCIA DE CÁDIZ. CLAVE: 39-CA-4470	ESCALA: 1:1000 (0 10 20 30 40 m) Original DIN A-1	DESIGNACIÓN DEL PLANO: PLANTA GENERAL	Nº DE PLANO: 2.5 HOJA 6 DE 15	FECHA: ENERO 2021

RD6440-PT-39CA4470-PL-LE-PlantaGeneral-2.5_ed b

GOBIERNO DE ESPAÑA — MINISTERIO DE TRANSPORTES, MOVILIDAD Y AGENDA URBANA	Secretaría de Estado de Infraestructuras,Transporte y Vivienda Secretaría General de Infraestructuras Dirección General de Carreteras	SUBDIRECCIÓN GENERAL DE CONSERVACIÓN DEMARCACIÓN DE CARRETERAS DEL ESTADO EN ANDALUCÍA OCCIDENTAL	CONSULTOR: TYPSA INGENIEROS CONSULTORES Y ARQUITECTOS	La Ingeniera de Caminos, Canales y Puertos Autora del Proyecto: Fdo.: Dña. Ana Molina Muñoz	El Ingeniero de Caminos, Canales y Puertos Director del Proyecto: Fdo.: D. Marcos Martín Gómez	TÍTULO DEL PROYECTO: PROYECTO DE TRAZADO DE GLORIETAS Y REORDENACIÓN DE ACCESOS EN N-340 ENTRE PP.KK. 73 AL 85. T.M. TARIFA. PROVINCIA DE CÁDIZ. CLAVE: 39-CA-4470	ESCALA: 1:1000 (0 10 20 30 40 m) Original DIN A-1	DESIGNACIÓN DEL PLANO: PLANTA GENERAL	Nº DE PLANO: 2.5 HOJA 7 DE 15	FECHA: ENERO 2021

RD6440-PT-39CA4470-PL-LE-PlantaGeneral-2.5_ed b

GOBIERNO DE ESPAÑA — MINISTERIO DE TRANSPORTES, MOVILIDAD Y AGENDA URBANA	Secretaría de Estado de Infraestructuras,Transporte y Vivienda Secretaría General de Infraestructuras Dirección General de Carreteras	SUBDIRECCIÓN GENERAL DE CONSERVACIÓN DEMARCACIÓN DE CARRETERAS DEL ESTADO EN ANDALUCÍA OCCIDENTAL	CONSULTOR: TYPSA INGENIEROS CONSULTORES Y ARQUITECTOS	La Ingeniera de Caminos, Canales y Puertos Autora del Proyecto: Fdo.: Dña. Ana Molina Muñoz	El Ingeniero de Caminos, Canales y Puertos Director del Proyecto: Fdo.: D. Marcos Martín Gómez	TÍTULO DEL PROYECTO: PROYECTO DE TRAZADO DE GLORIETAS Y REORDENACIÓN DE ACCESOS EN N-340 ENTRE PP.KK. 73 AL 85. T.M. TARIFA. PROVINCIA DE CÁDIZ. CLAVE: 39-CA-4470	ESCALA: 1:1000 (0 10 20 30 40 m) Original DIN A-1	DESIGNACIÓN DEL PLANO: PLANTA GENERAL	Nº DE PLANO: 2.5 HOJA 8 DE 15	FECHA: ENERO 2021

RD6440-PT-39CA4470-PL-LE-PlantaGeneral-2.5_ed b

GOBIERNO DE ESPAÑA
MINISTERIO DE TRANSPORTES, MOVILIDAD Y AGENDA URBANA

Secretaría de Estado de Infraestructuras,Transporte y Vivienda
Secretaría General de Infraestructuras
Dirección General de Carreteras

SUBDIRECCIÓN GENERAL DE CONSERVACIÓN
DEMARCACIÓN DE CARRETERAS DEL ESTADO EN ANDALUCÍA OCCIDENTAL

CONSULTOR: TYPSA INGENIEROS CONSULTORES Y ARQUITECTOS

La Ingeniera de Caminos, Canales y Puertos Autora del Proyecto:
Fdo.: Dña. Ana Molina Muñoz

El Ingeniero de Caminos, Canales y Puertos Director del Proyecto:
Fdo.: D. Marcos Martín Gómez

TÍTULO DEL PROYECTO:
PROYECTO DE TRAZADO DE GLORIETAS Y REORDENACIÓN DE ACCESOS EN N-340 ENTRE PP.KK. 73 AL 85. T.M. TARIFA. PROVINCIA DE CÁDIZ.
CLAVE: 39-CA-4470

ESCALA: 1:1000 (0 10 20 30 40 m)
Original DIN A-1

DESIGNACIÓN DEL PLANO: PLANTA GENERAL

Nº DE PLANO: 2.5
HOJA 9 DE 15

FECHA: ENERO 2021

RD6440-PT-39CA4470-PL-LE-PlantaGeneral-2.5_ed b

GOBIERNO DE ESPAÑA · MINISTERIO DE TRANSPORTES, MOVILIDAD Y AGENDA URBANA	Secretaría de Estado de Infraestructuras,Transporte y Vivienda Secretaría General de Infraestructuras Dirección General de Carreteras	SUBDIRECCIÓN GENERAL DE CONSERVACIÓN DEMARCACIÓN DE CARRETERAS DEL ESTADO EN ANDALUCÍA OCCIDENTAL	CONSULTOR: TYPSA INGENIEROS CONSULTORES Y ARQUITECTOS	La Ingeniera de Caminos, Canales y Puertos Autora del Proyecto: Fdo.: Dña. Ana Molina Muñoz	El Ingeniero de Caminos, Canales y Puertos Director del Proyecto: Fdo.: D. Marcos Martín Gómez	TÍTULO DEL PROYECTO: PROYECTO DE TRAZADO DE GLORIETAS Y REORDENACIÓN DE ACCESOS EN N-340 ENTRE PP.KK. 73 AL 85. T.M. TARIFA. PROVINCIA DE CÁDIZ. CLAVE: 39-CA-4470	ESCALA: 1:1000 (0 10 20 30 40 m) Original DIN A-1	DESIGNACIÓN DEL PLANO: PLANTA GENERAL	Nº DE PLANO: 2.5 HOJA 10 DE 15	FECHA: ENERO 2021

LÍNEA DE SOLAPE HOJA 10

LÍNEA DE SOLAPE HOJA 12

N-340

44

43

LEYENDA

- ACTUACIÓN COMPLETA (NUEVO TRAZADO)
- REHABILITACIÓN DEL FIRME EXISTENTE (FRESADO Y REPOSICIÓN DE CAPA DE RODADURA)
- CARRIL BICI

Distribuidor de hojas

1 2 3 4 5 6 7 8 9 10 11 12 13 14 15

RD6440-PT-39CA4470-PL-LE-PlantaGeneral-2.5_ed b

GOBIERNO DE ESPAÑA — MINISTERIO DE TRANSPORTES, MOVILIDAD Y AGENDA URBANA	Secretaría de Estado de Infraestructuras,Transporte y Vivienda Secretaría General de Infraestructuras Dirección General de Carreteras	SUBDIRECCIÓN GENERAL DE CONSERVACIÓN DEMARCACIÓN DE CARRETERAS DEL ESTADO EN ANDALUCÍA OCCIDENTAL	CONSULTOR: TYPSA INGENIEROS CONSULTORES Y ARQUITECTOS	La Ingeniera de Caminos, Canales y Puertos Autora del Proyecto: Fdo.: Dña. Ana Molina Muñoz	El Ingeniero de Caminos, Canales y Puertos Director del Proyecto: Fdo.: D. Marcos Martín Gómez	TÍTULO DEL PROYECTO: PROYECTO DE TRAZADO DE GLORIETAS Y REORDENACIÓN DE ACCESOS EN N-340 ENTRE PP.KK. 73 AL 85. T.M. TARIFA. PROVINCIA DE CÁDIZ. CLAVE: 39-CA-4470	ESCALA: 1:1000 (0 10 20 30 40 m) Original DIN A-1	DESIGNACIÓN DEL PLANO: PLANTA GENERAL	Nº DE PLANO: 2.5 HOJA 11 DE 15	FECHA: ENERO 2021

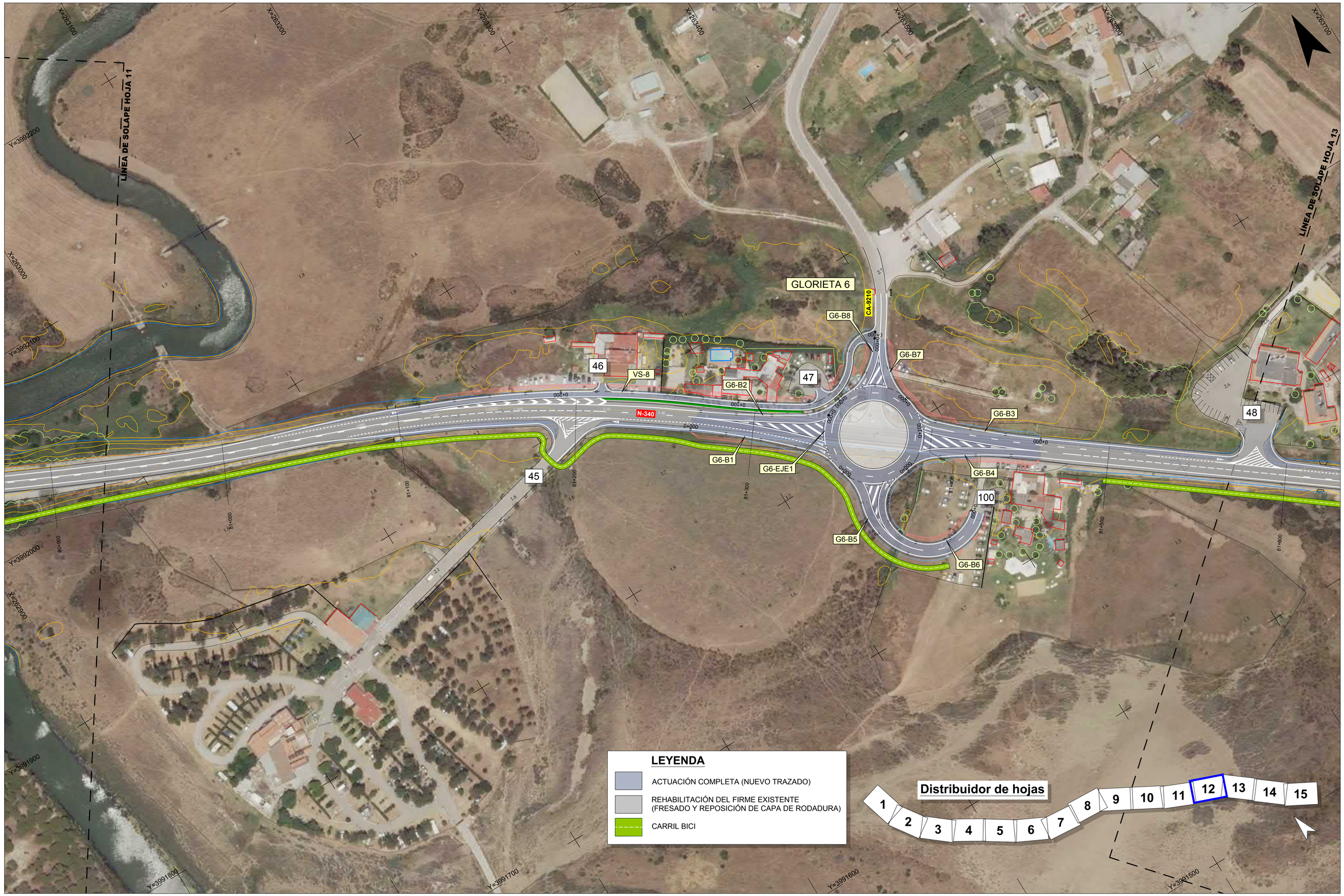

RD6440-PT-39CA4470-PL-LE-PlantaGeneral-2.5_ed b

GOBIERNO DE ESPAÑA — MINISTERIO DE TRANSPORTES, MOVILIDAD Y AGENDA URBANA	Secretaría de Estado de Infraestructuras,Transporte y Vivienda Secretaría General de Infraestructuras Dirección General de Carreteras	SUBDIRECCIÓN GENERAL DE CONSERVACIÓN DEMARCACIÓN DE CARRETERAS DEL ESTADO EN ANDALUCÍA OCCIDENTAL	CONSULTOR: TYPSA INGENIEROS CONSULTORES Y ARQUITECTOS	La Ingeniera de Caminos, Canales y Puertos Autora del Proyecto: Fdo.: Dña. Ana Molina Muñoz	El Ingeniero de Caminos, Canales y Puertos Director del Proyecto: Fdo.: D. Marcos Martín Gómez	TÍTULO DEL PROYECTO: PROYECTO DE TRAZADO DE GLORIETAS Y REORDENACIÓN DE ACCESOS EN N-340 ENTRE PP.KK. 73 AL 85. T.M. TARIFA. PROVINCIA DE CÁDIZ. CLAVE: 39-CA-4470	ESCALA: 1:1000 (0 10 20 30 40 m) Original DIN A-1	DESIGNACIÓN DEL PLANO: PLANTA GENERAL	Nº DE PLANO: 2.5 HOJA 12 DE 15	FECHA: ENERO 2021

RD6440-PT-39CA4470-PL-LE-PlantaGeneral-2.5_ed b

GOBIERNO DE ESPAÑA — MINISTERIO DE TRANSPORTES, MOVILIDAD Y AGENDA URBANA	Secretaría de Estado de Infraestructuras,Transporte y Vivienda Secretaría General de Infraestructuras Dirección General de Carreteras	SUBDIRECCIÓN GENERAL DE CONSERVACIÓN DEMARCACIÓN DE CARRETERAS DEL ESTADO EN ANDALUCÍA OCCIDENTAL	CONSULTOR: TYPSA INGENIEROS CONSULTORES Y ARQUITECTOS	La Ingeniera de Caminos, Canales y Puertos Autora del Proyecto: Fdo.: Dña. Ana Molina Muñoz	El Ingeniero de Caminos, Canales y Puertos Director del Proyecto: Fdo.: D. Marcos Martín Gómez	TÍTULO DEL PROYECTO: PROYECTO DE TRAZADO DE GLORIETAS Y REORDENACIÓN DE ACCESOS EN N-340 ENTRE PP.KK. 73 AL 85. T.M. TARIFA. PROVINCIA DE CÁDIZ. CLAVE: 39-CA-4470	ESCALA: 1:1000 0 10 20 30 40 m Original DIN A-1	DESIGNACIÓN DEL PLANO: PLANTA GENERAL	Nº DE PLANO: 2.5 HOJA 13 DE 15	FECHA: ENERO 2021

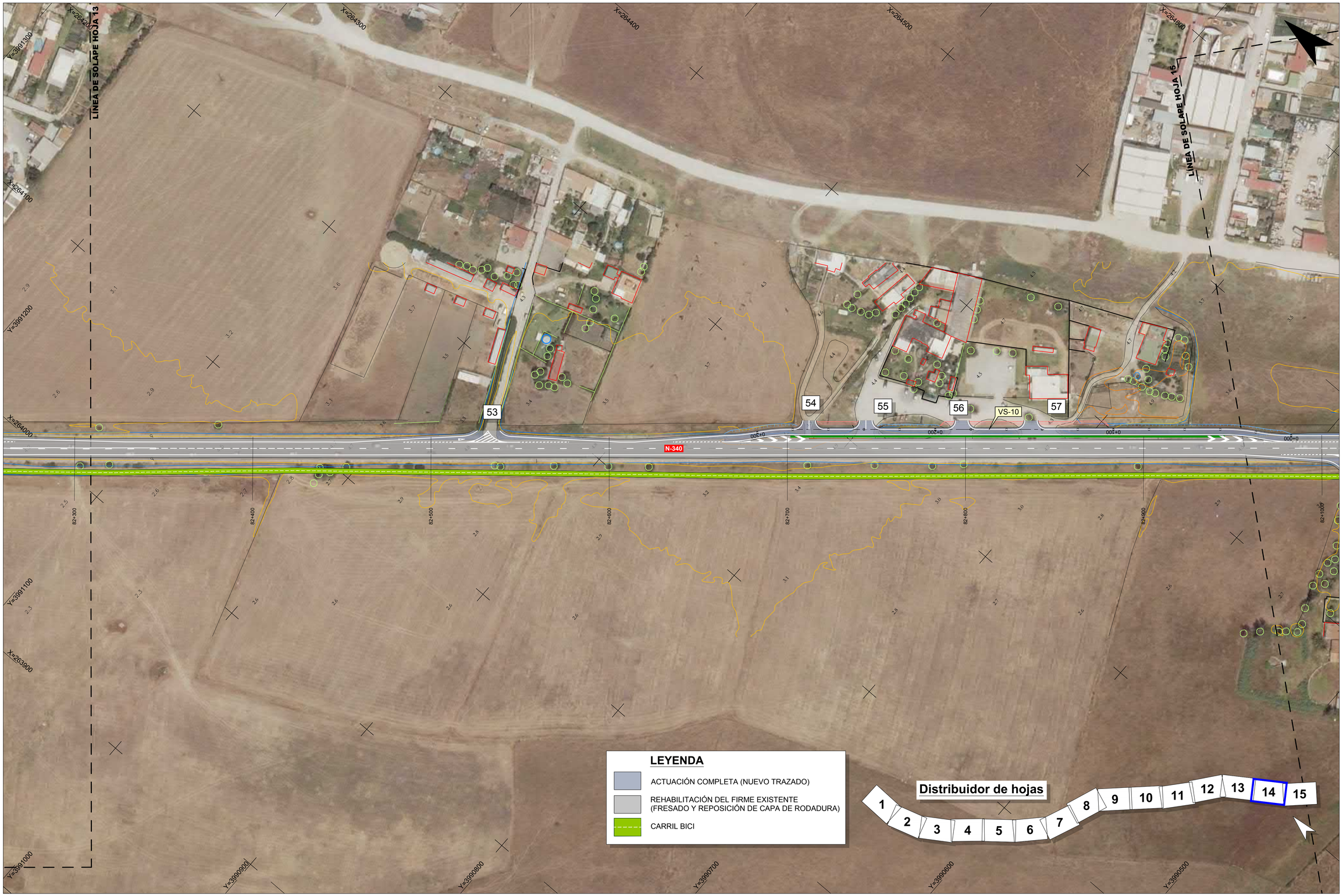

RD6440-PT-39CA4470-PL-LE-PlantaGeneral-2.5_ed b

GOBIERNO DE ESPAÑA
MINISTERIO DE TRANSPORTES, MOVILIDAD Y AGENDA URBANA

Secretaría de Estado de Infraestructuras,Transporte y Vivienda
Secretaría General de Infraestructuras
Dirección General de Carreteras

SUBDIRECCIÓN GENERAL DE CONSERVACIÓN
DEMARCACIÓN DE CARRETERAS DEL ESTADO EN ANDALUCÍA OCCIDENTAL

CONSULTOR: TYPSA INGENIEROS CONSULTORES Y ARQUITECTOS

La Ingeniera de Caminos, Canales y Puertos Autora del Proyecto:
Fdo.: Dña. Ana Molina Muñoz

El Ingeniero de Caminos, Canales y Puertos Director del Proyecto:
Fdo.: D. Marcos Martín Gómez

TÍTULO DEL PROYECTO:
PROYECTO DE TRAZADO DE GLORIETAS Y REORDENACIÓN DE ACCESOS EN N-340 ENTRE PP.KK. 73 AL 85. T.M. TARIFA. PROVINCIA DE CÁDIZ.
CLAVE: 39-CA-4470

ESCALA: 1:1000 (0 10 20 30 40 m)
Original DIN A-1

DESIGNACIÓN DEL PLANO:
PLANTA GENERAL

Nº DE PLANO: 2.5
HOJA 14 DE 15

FECHA: ENERO 2021

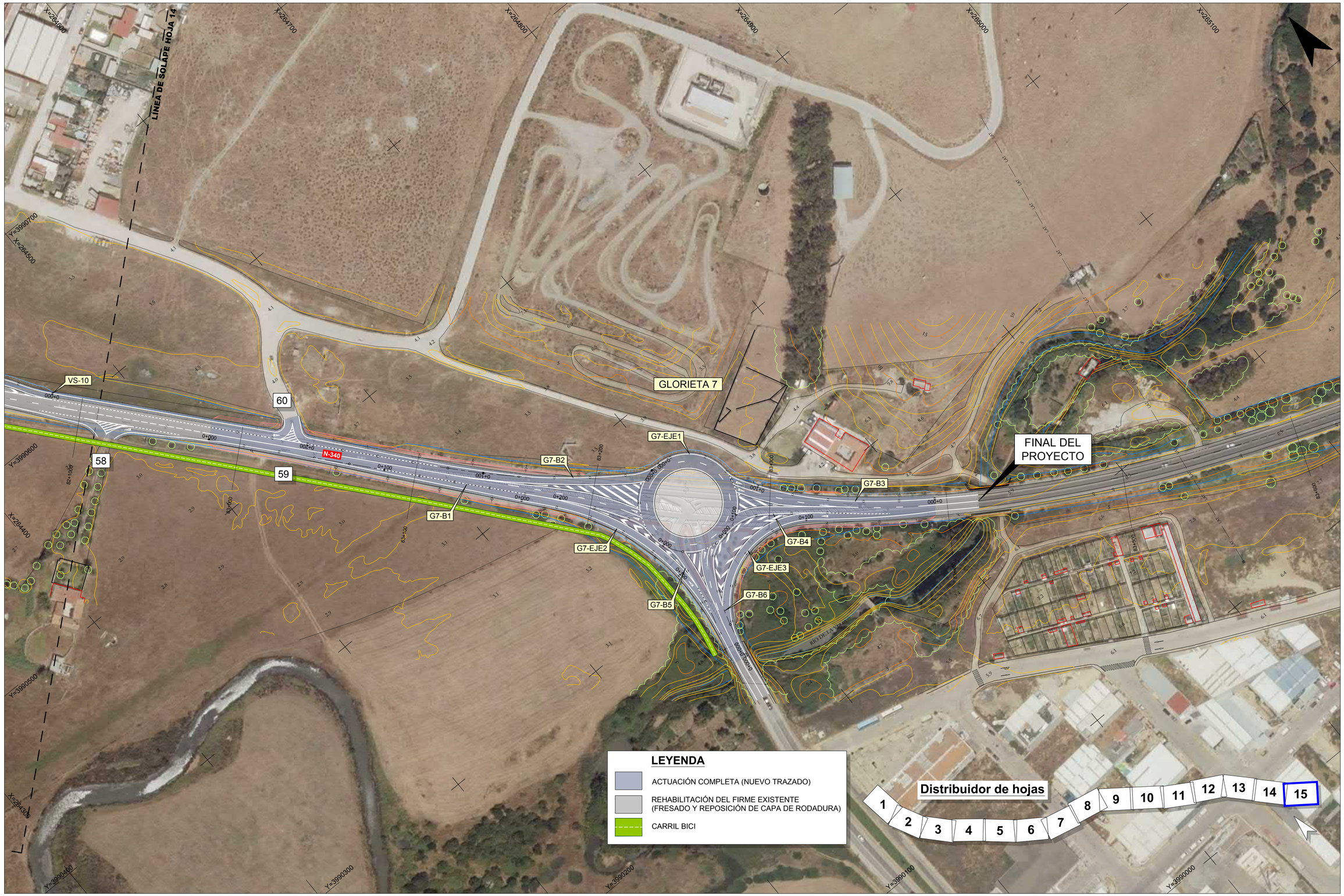

RD6440-PT-39CA4470-PL-LE-PlantaGeneral-2.5_ed b

GOBIERNO DE ESPAÑA — MINISTERIO DE TRANSPORTES, MOVILIDAD Y AGENDA URBANA	Secretaría de Estado de Infraestructuras,Transporte y Vivienda Secretaría General de Infraestructuras Dirección General de Carreteras	SUBDIRECCIÓN GENERAL DE CONSERVACIÓN DEMARCACIÓN DE CARRETERAS DEL ESTADO EN ANDALUCÍA OCCIDENTAL	CONSULTOR: TYPSA INGENIEROS CONSULTORES Y ARQUITECTOS	La Ingeniera de Caminos, Canales y Puertos Autora del Proyecto: Fdo.: Dña. Ana Molina Muñoz	El Ingeniero de Caminos, Canales y Puertos Director del Proyecto: Fdo.: D. Marcos Martín Gómez	TÍTULO DEL PROYECTO: PROYECTO DE TRAZADO DE GLORIETAS Y REORDENACIÓN DE ACCESOS EN N-340 ENTRE PP.KK. 73 AL 85. T.M. TARIFA. PROVINCIA DE CÁDIZ. CLAVE: 39-CA-4470	ESCALA: 1:1000 (0 10 20 30 40 m) Original DIN A-1	DESIGNACIÓN DEL PLANO: PLANTA GENERAL	Nº DE PLANO: 2.5 HOJA 15 DE 15	FECHA: ENERO 2021

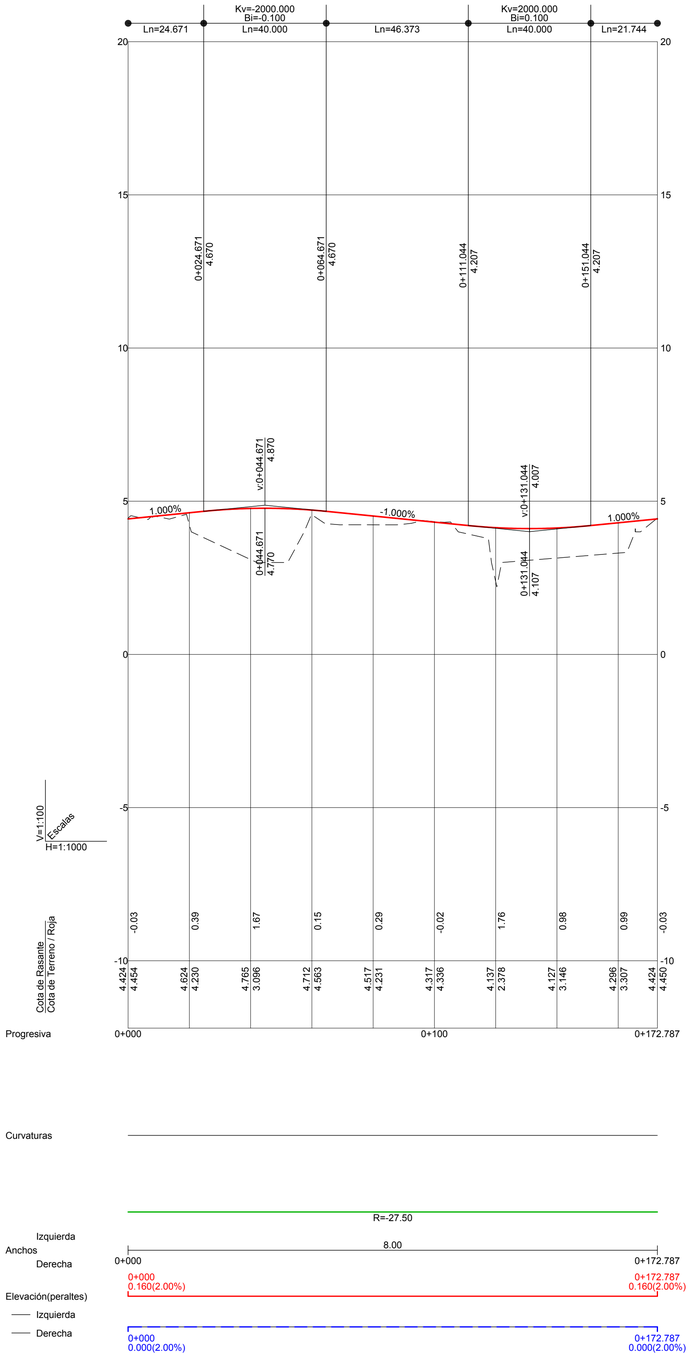

G1-EJE1

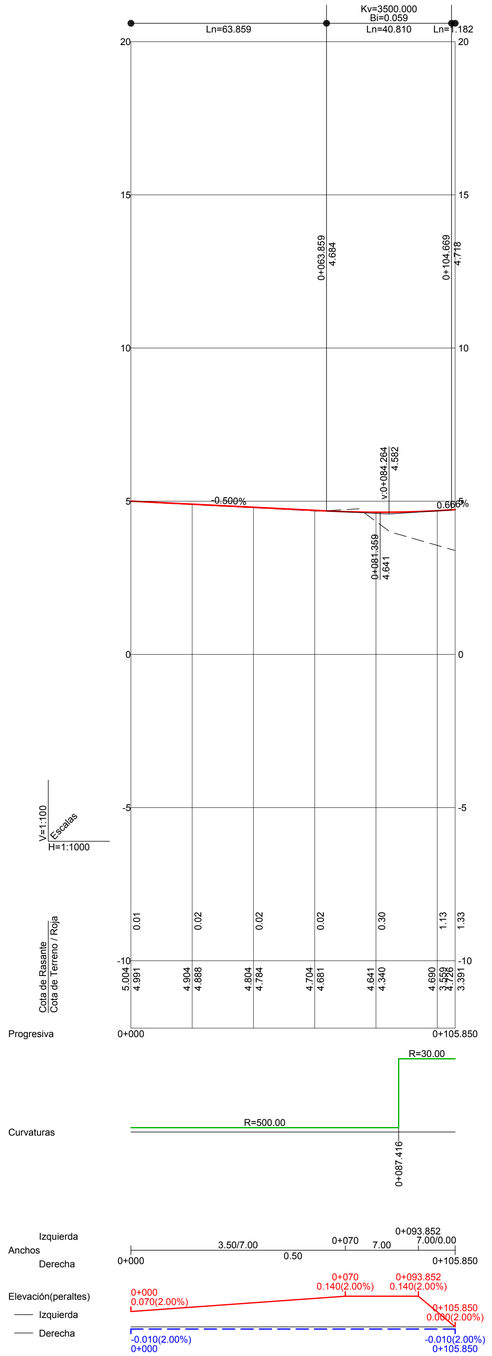

G1-B1

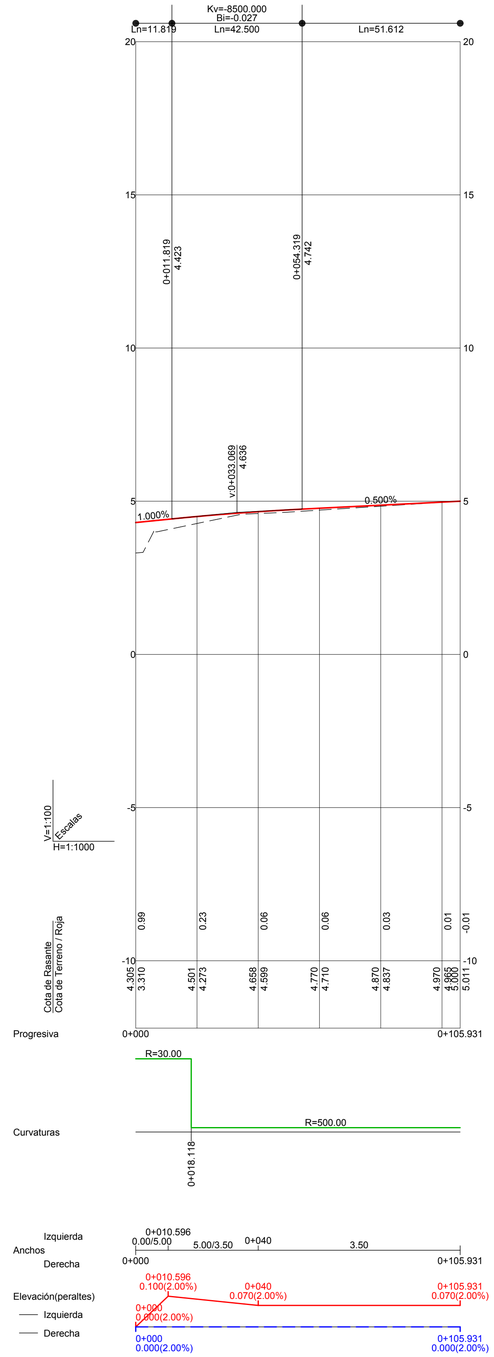

G1-B2

RD6440-PT-39CA4470-PL-LE-PerfLong-2.6

GOBIERNO DE ESPAÑA — MINISTERIO DE TRANSPORTES, MOVILIDAD Y AGENDA URBANA	Secretaría de Estado de Infraestructuras,Transporte y Vivienda Secretaría General de Infraestructuras Dirección General de Carreteras	SUBDIRECCIÓN GENERAL DE CONSERVACIÓN DEMARCACIÓN DE CARRETERAS DEL ESTADO EN ANDALUCÍA OCCIDENTAL	CONSULTOR: TYPSA INGENIEROS CONSULTORES Y ARQUITECTOS	La Ingeniera de Caminos, Canales y Puertos Autora del Proyecto: Fdo.: Dña. Ana Molina Muñoz	El Ingeniero de Caminos, Canales y Puertos Director del Proyecto: Fdo.: D. Marcos Martín Gómez	TÍTULO DEL PROYECTO: PROYECTO DE TRAZADO DE GLORIETAS Y REORDENACIÓN DE ACCESOS EN N-340 ENTRE PP.KK. 73 AL 85. T.M. TARIFA. PROVINCIA DE CÁDIZ. CLAVE: 39-CA-4470	ESCALA: 1:1000 (0 10 20 30 40 m) 1:100 (0 1 2 3 4 m) Original DIN A-1	DESIGNACIÓN DEL PLANO: PERFILES LONGITUDINALES	Nº DE PLANO: 2.6 HOJA 1 DE 32	FECHA: ENERO 2021

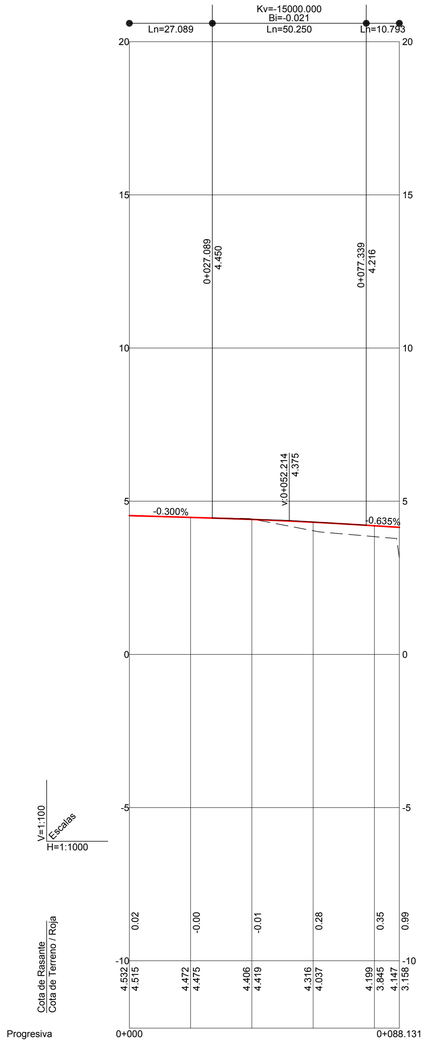

G1-B3

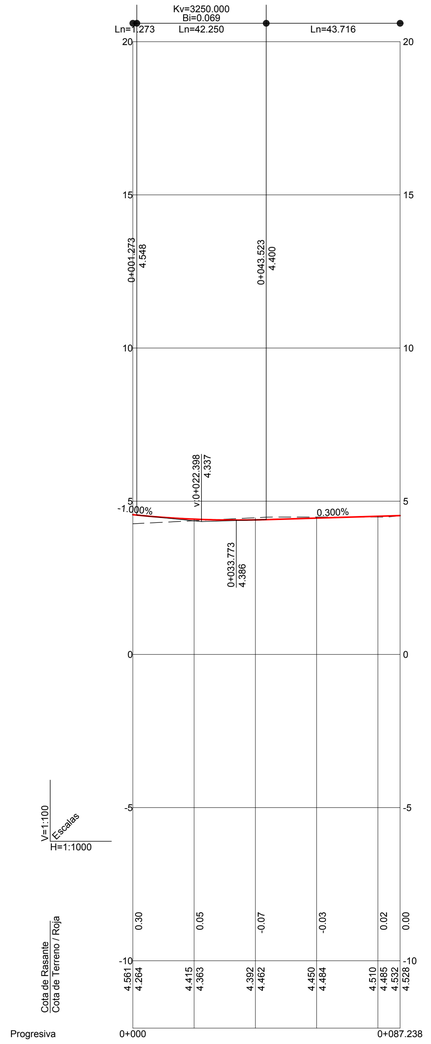

G1-B4

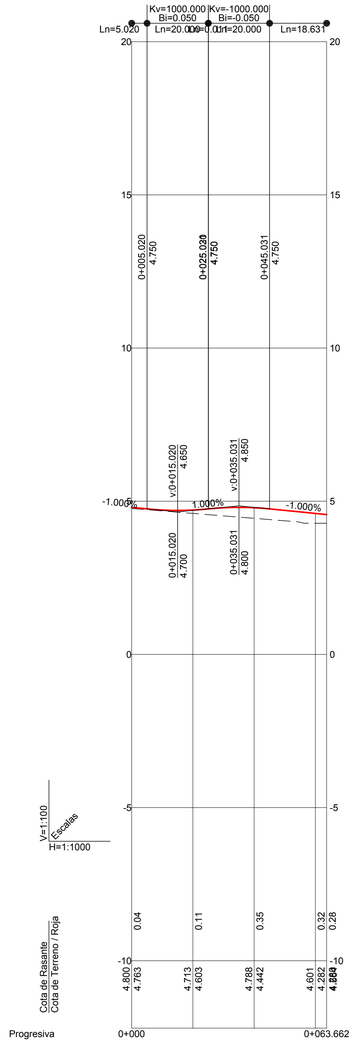

G1-B5

RD6440-PT-39CA4470-PL-LE-PerfLong-2.6

GOBIERNO DE ESPAÑA — MINISTERIO DE TRANSPORTES, MOVILIDAD Y AGENDA URBANA	Secretaría de Estado de Infraestructuras,Transporte y Vivienda Secretaría General de Infraestructuras Dirección General de Carreteras	SUBDIRECCIÓN GENERAL DE CONSERVACIÓN DEMARCACIÓN DE CARRETERAS DEL ESTADO EN ANDALUCÍA OCCIDENTAL	CONSULTOR: TYPSA INGENIEROS CONSULTORES Y ARQUITECTOS	La Ingeniera de Caminos, Canales y Puertos Autora del Proyecto: Fdo.: Dña. Ana Molina Muñoz	El Ingeniero de Caminos, Canales y Puertos Director del Proyecto: Fdo.: D. Marcos Martín Gómez	TÍTULO DEL PROYECTO: PROYECTO DE TRAZADO DE GLORIETAS Y REORDENACIÓN DE ACCESOS EN N-340 ENTRE PP.KK. 73 AL 85. T.M. TARIFA. PROVINCIA DE CÁDIZ. CLAVE: 39-CA-4470	ESCALA: 1:1000 (0 10 20 30 40 m) 1:100 (0 1 2 3 4 m) Original DIN A-1	DESIGNACIÓN DEL PLANO: PERFILES LONGITUDINALES	Nº DE PLANO: 2.6 HOJA 2 DE 32	FECHA: ENERO 2021

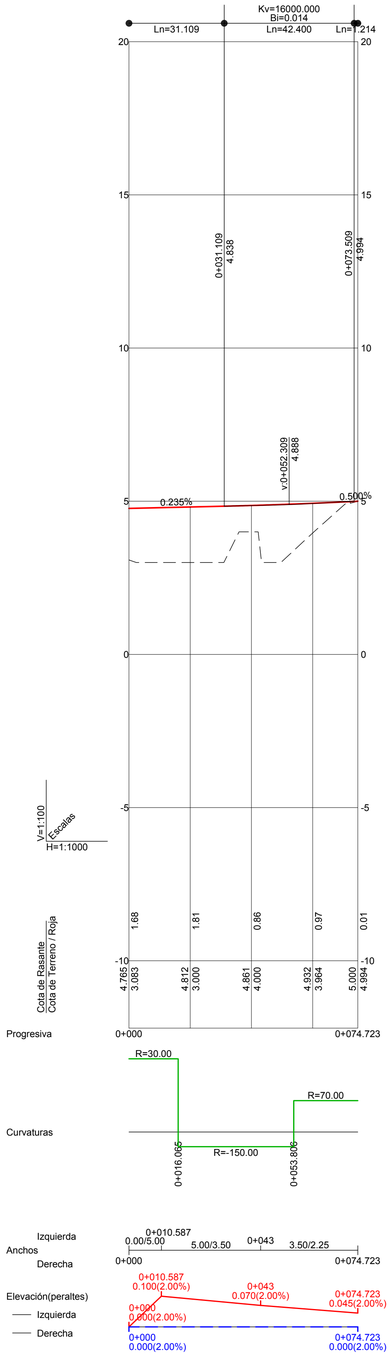

G1-B6

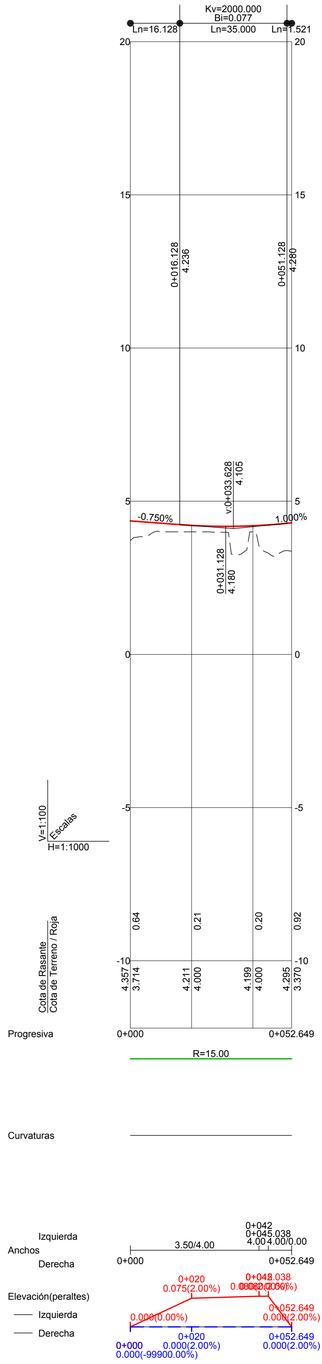

G1-B7

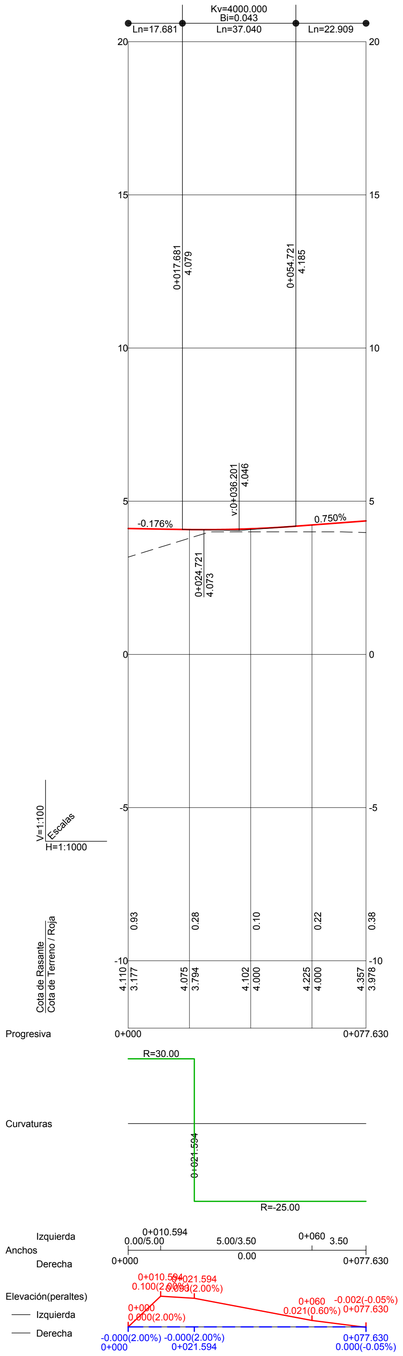

G1-B8

RD6440-PT-39CA4470-PL-LE-PerfLong-2.6

GOBIERNO DE ESPAÑA — MINISTERIO DE TRANSPORTES, MOVILIDAD Y AGENDA URBANA	Secretaría de Estado de Infraestructuras,Transporte y Vivienda Secretaría General de Infraestructuras Dirección General de Carreteras	SUBDIRECCIÓN GENERAL DE CONSERVACIÓN DEMARCACIÓN DE CARRETERAS DEL ESTADO EN ANDALUCÍA OCCIDENTAL	CONSULTOR: TYPSA INGENIEROS CONSULTORES Y ARQUITECTOS	La Ingeniera de Caminos, Canales y Puertos Autora del Proyecto: Fdo.: Dña. Ana Molina Muñoz	El Ingeniero de Caminos, Canales y Puertos Director del Proyecto: Fdo.: D. Marcos Martín Gómez	TÍTULO DEL PROYECTO: PROYECTO DE TRAZADO DE GLORIETAS Y REORDENACIÓN DE ACCESOS EN N-340 ENTRE PP.KK. 73 AL 85. T.M. TARIFA. PROVINCIA DE CÁDIZ. CLAVE: 39-CA-4470	ESCALA: 1:1000 (0 10 20 30 40 m) 1:100 (0 1 2 3 4 m) Original DIN A-1	DESIGNACIÓN DEL PLANO: PERFILES LONGITUDINALES	Nº DE PLANO: 2.6 HOJA 3 DE 32	FECHA: ENERO 2021

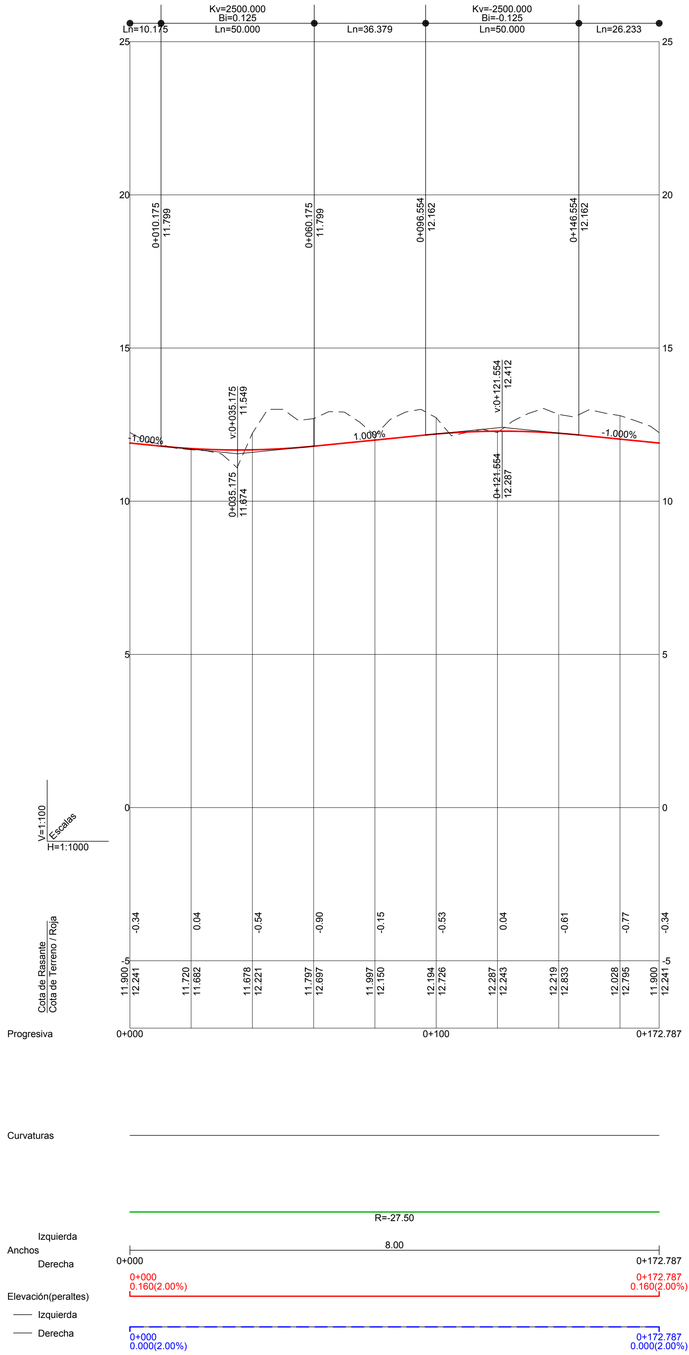

G2-EJE1

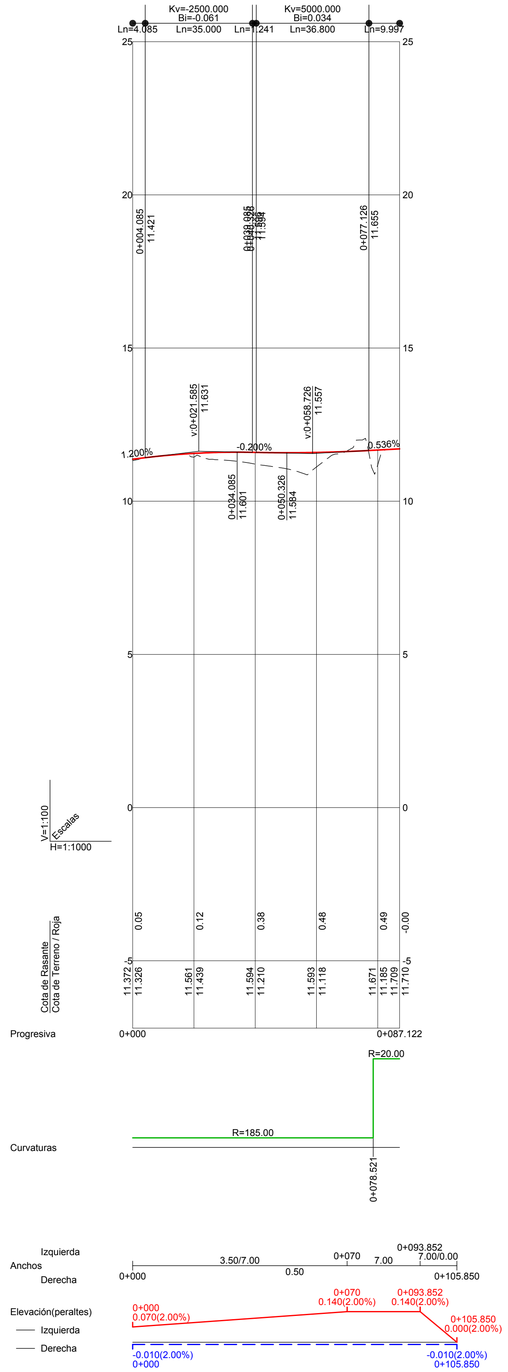

G2-B1

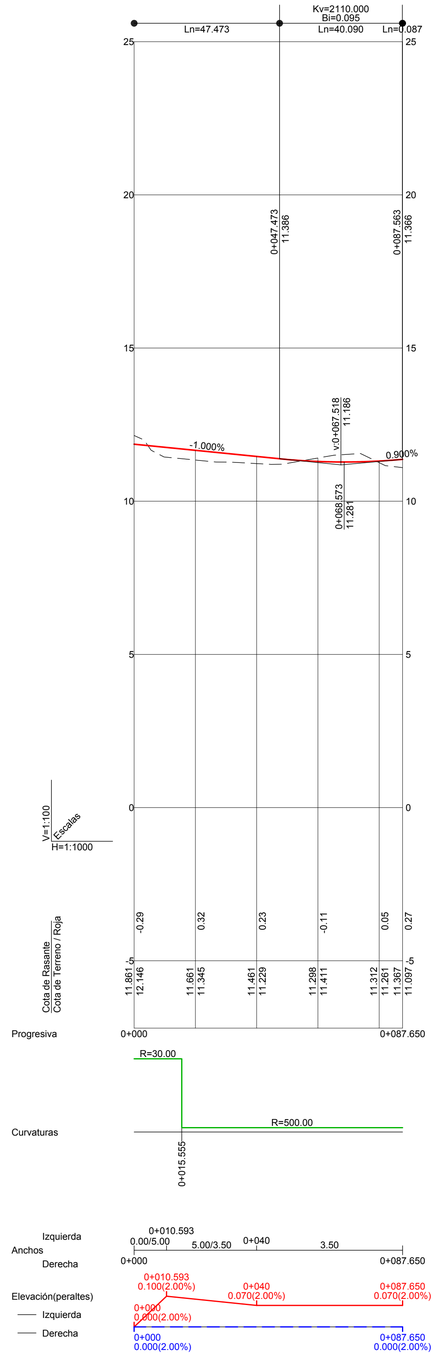

G2-B2

RD6440-PT-39CA4470-PL-LE-PerfLong-2.6

GOBIERNO DE ESPAÑA — MINISTERIO DE TRANSPORTES, MOVILIDAD Y AGENDA URBANA	Secretaría de Estado de Infraestructuras,Transporte y Vivienda Secretaría General de Infraestructuras Dirección General de Carreteras	SUBDIRECCIÓN GENERAL DE CONSERVACIÓN DEMARCACIÓN DE CARRETERAS DEL ESTADO EN ANDALUCÍA OCCIDENTAL	CONSULTOR: TYPSA INGENIEROS CONSULTORES Y ARQUITECTOS	La Ingeniera de Caminos, Canales y Puertos Autora del Proyecto: Fdo.: Dña. Ana Molina Muñoz	El Ingeniero de Caminos, Canales y Puertos Director del Proyecto: Fdo.: D. Marcos Martín Gómez	TÍTULO DEL PROYECTO: PROYECTO DE TRAZADO DE GLORIETAS Y REORDENACIÓN DE ACCESOS EN N-340 ENTRE PP.KK. 73 AL 85. T.M. TARIFA. PROVINCIA DE CÁDIZ. CLAVE: 39-CA-4470	ESCALA: 1:1000 (0 10 20 30 40 m) 1:100 (0 1 2 3 4 m) Original DIN A-1	DESIGNACIÓN DEL PLANO: PERFILES LONGITUDINALES	Nº DE PLANO: 2.6 HOJA 4 DE 32	FECHA: ENERO 2021

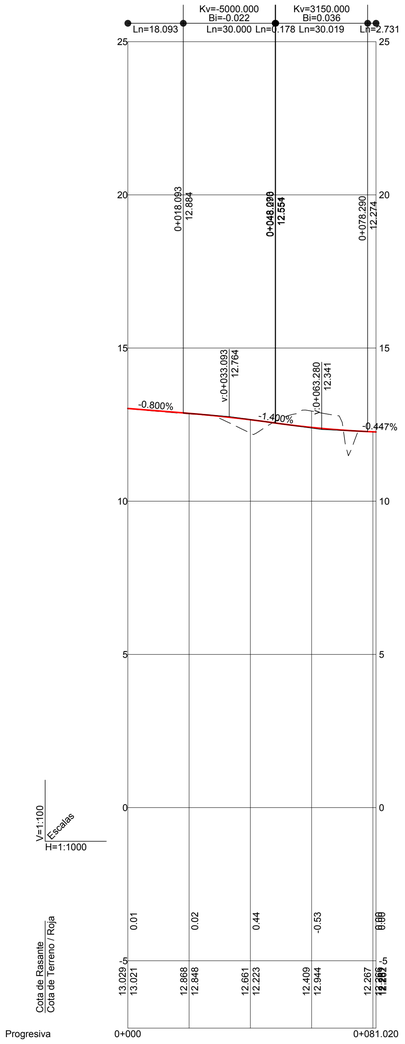

G2-B3

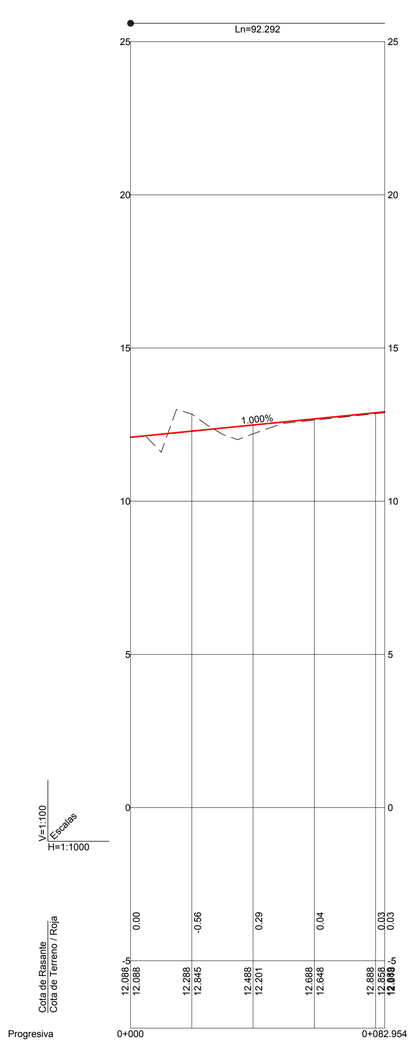

G2-B4

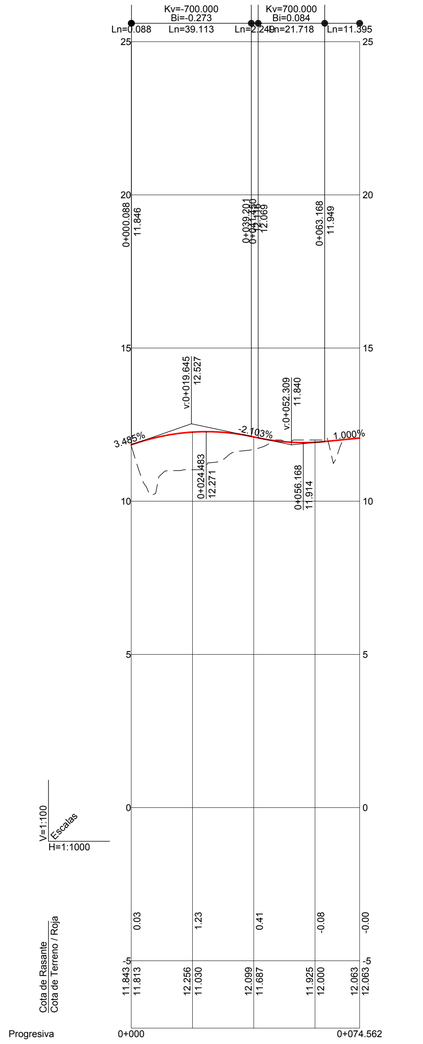

G2-B5

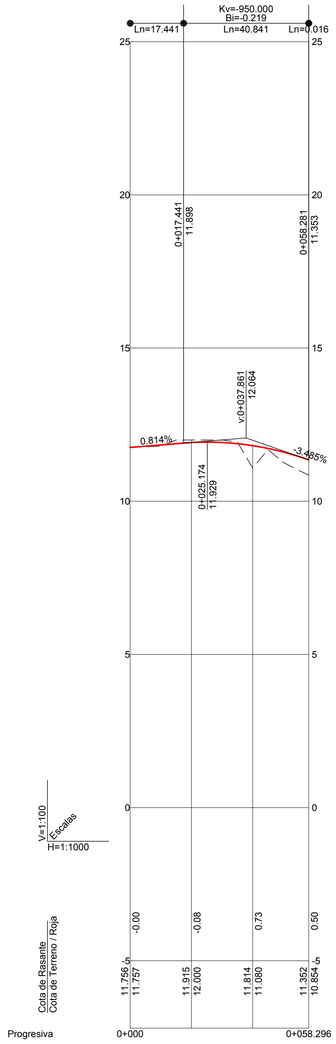

G2-B6

RD6440-PT-39CA4470-PL-LE-PerfLong-2.6

GOBIERNO DE ESPAÑA — MINISTERIO DE TRANSPORTES, MOVILIDAD Y AGENDA URBANA	Secretaría de Estado de Infraestructuras,Transporte y Vivienda Secretaría General de Infraestructuras Dirección General de Carreteras	SUBDIRECCIÓN GENERAL DE CONSERVACIÓN DEMARCACIÓN DE CARRETERAS DEL ESTADO EN ANDALUCÍA OCCIDENTAL	CONSULTOR: TYPSA INGENIEROS CONSULTORES Y ARQUITECTOS	La Ingeniera de Caminos, Canales y Puertos Autora del Proyecto: Fdo.: Dña. Ana Molina Muñoz	El Ingeniero de Caminos, Canales y Puertos Director del Proyecto: Fdo.: D. Marcos Martín Gómez	TÍTULO DEL PROYECTO: PROYECTO DE TRAZADO DE GLORIETAS Y REORDENACIÓN DE ACCESOS EN N-340 ENTRE PP.KK. 73 AL 85. T.M. TARIFA. PROVINCIA DE CÁDIZ. CLAVE: 39-CA-4470	ESCALA: 1:1000 (0 10 20 30 40 m) 1:100 (0 1 2 3 4 m) Original DIN A-1	DESIGNACIÓN DEL PLANO: PERFILES LONGITUDINALES	Nº DE PLANO: 2.6 HOJA 5 DE 32	FECHA: ENERO 2021

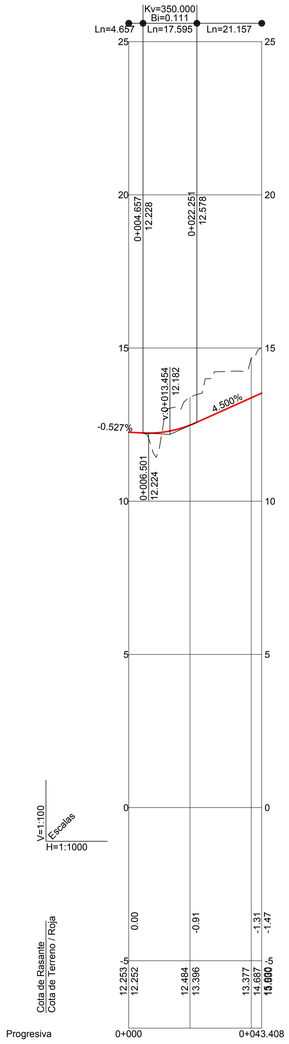

G2-B7

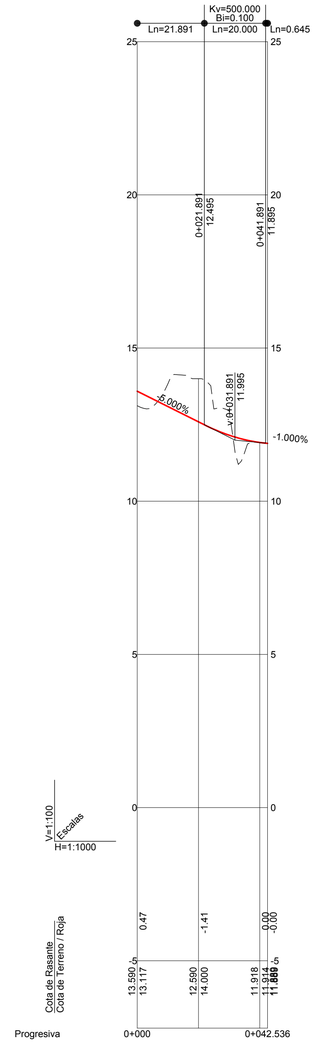

G2-B8

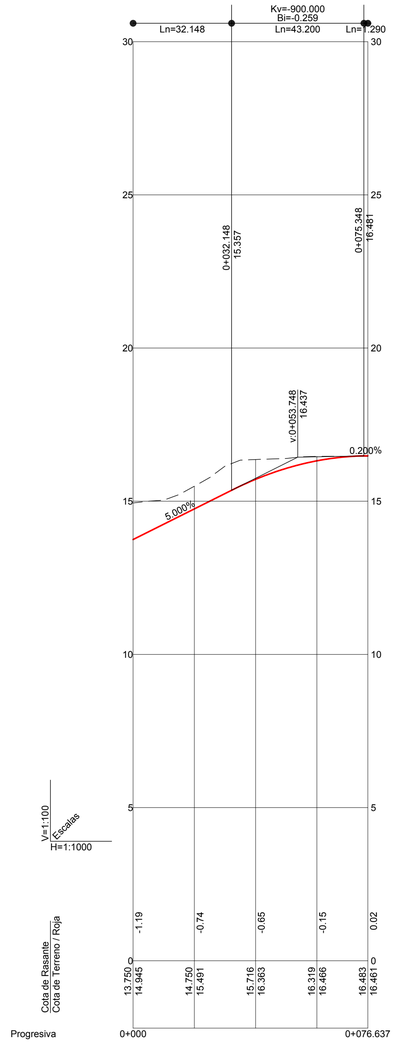

G2-EJE3

RD6440-PT-39CA4470-PL-LE-PerfLong-2.6

GOBIERNO DE ESPAÑA — MINISTERIO DE TRANSPORTES, MOVILIDAD Y AGENDA URBANA	Secretaría de Estado de Infraestructuras,Transporte y Vivienda Secretaría General de Infraestructuras Dirección General de Carreteras	SUBDIRECCIÓN GENERAL DE CONSERVACIÓN DEMARCACIÓN DE CARRETERAS DEL ESTADO EN ANDALUCÍA OCCIDENTAL	CONSULTOR: TYPSA INGENIEROS CONSULTORES Y ARQUITECTOS	La Ingeniera de Caminos, Canales y Puertos Autora del Proyecto: Fdo.: Dña. Ana Molina Muñoz	El Ingeniero de Caminos, Canales y Puertos Director del Proyecto: Fdo.: D. Marcos Martín Gómez	TÍTULO DEL PROYECTO: PROYECTO DE TRAZADO DE GLORIETAS Y REORDENACIÓN DE ACCESOS EN N-340 ENTRE PP.KK. 73 AL 85. T.M. TARIFA. PROVINCIA DE CÁDIZ. CLAVE: 39-CA-4470	ESCALA: 1:1000 (0 10 20 30 40 m) 1:100 (0 1 2 3 4 m) Original DIN A-1	DESIGNACIÓN DEL PLANO: PERFILES LONGITUDINALES	Nº DE PLANO: 2.6 HOJA 6 DE 32	FECHA: ENERO 2021

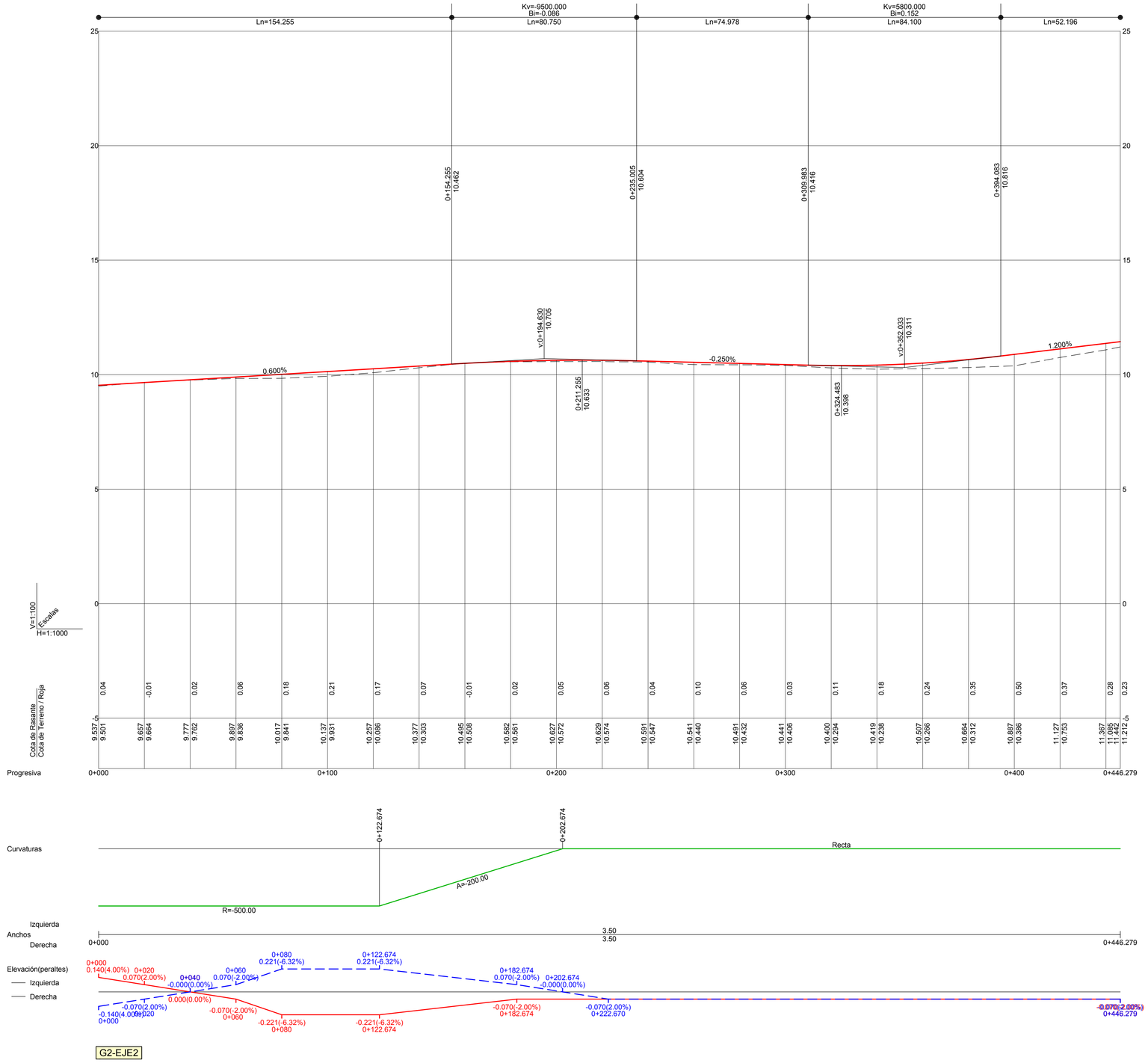

G2-EJE2

RD6440-PT-39CA4470-PL-LE-PerfLong-2.6

GOBIERNO DE ESPAÑA — MINISTERIO DE TRANSPORTES, MOVILIDAD Y AGENDA URBANA	Secretaría de Estado de Infraestructuras,Transporte y Vivienda Secretaría General de Infraestructuras Dirección General de Carreteras	SUBDIRECCIÓN GENERAL DE CONSERVACIÓN DEMARCACIÓN DE CARRETERAS DEL ESTADO EN ANDALUCÍA OCCIDENTAL	CONSULTOR: TYPSA INGENIEROS CONSULTORES Y ARQUITECTOS	La Ingeniera de Caminos, Canales y Puertos Autora del Proyecto: Fdo.: Dña. Ana Molina Muñoz	El Ingeniero de Caminos, Canales y Puertos Director del Proyecto: Fdo.: D. Marcos Martín Gómez	TÍTULO DEL PROYECTO: PROYECTO DE TRAZADO DE GLORIETAS Y REORDENACIÓN DE ACCESOS EN N-340 ENTRE PP.KK. 73 AL 85. T.M. TARIFA. PROVINCIA DE CÁDIZ. CLAVE: 39-CA-4470	ESCALA: 1:1000 (0 10 20 30 40 m) 1:100 (0 1 2 3 4 m) Original DIN A-1	DESIGNACIÓN DEL PLANO: PERFILES LONGITUDINALES	Nº DE PLANO: 2.6 HOJA 7 DE 32	FECHA: ENERO 2021

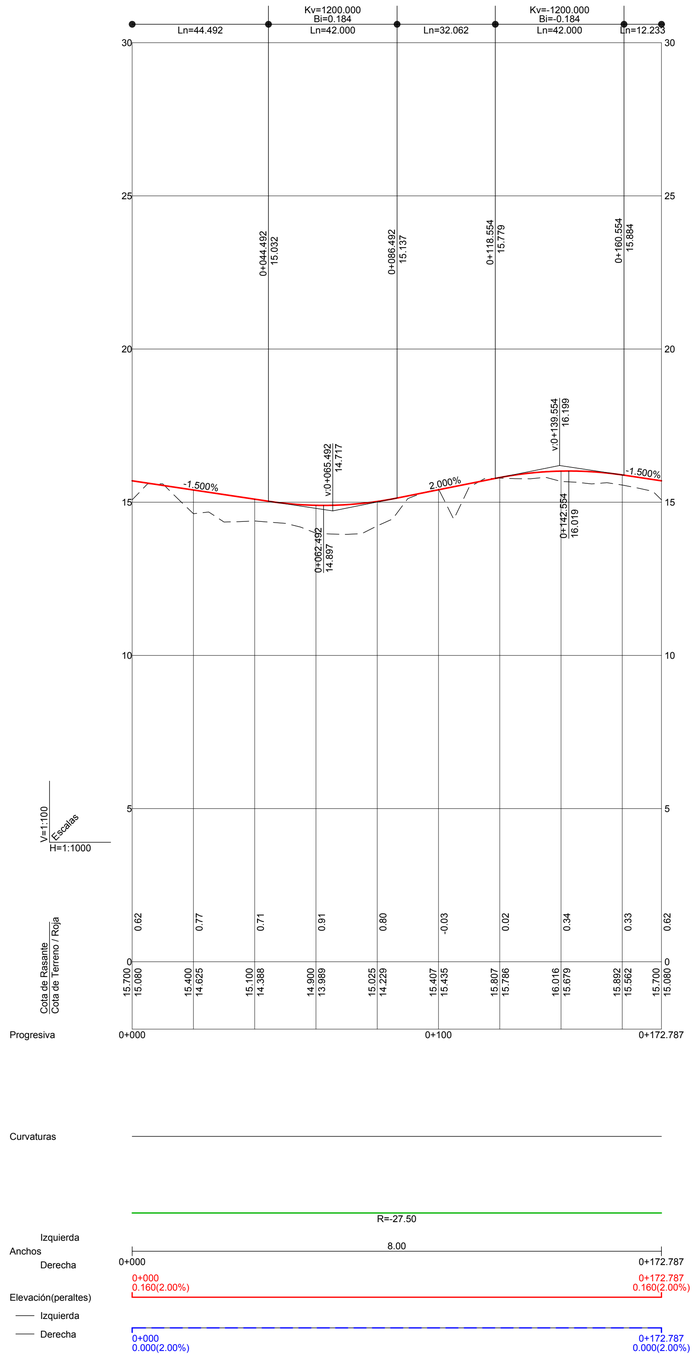

G3-EJE1

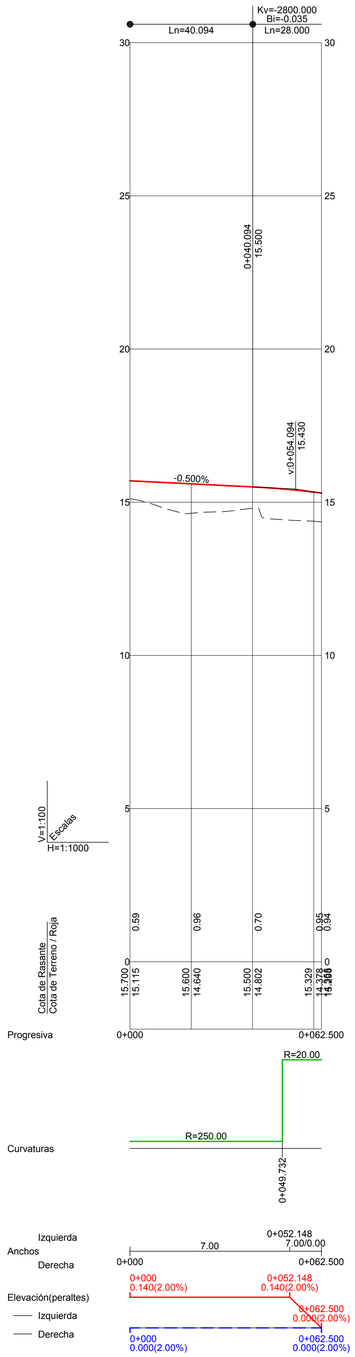

G3-B1

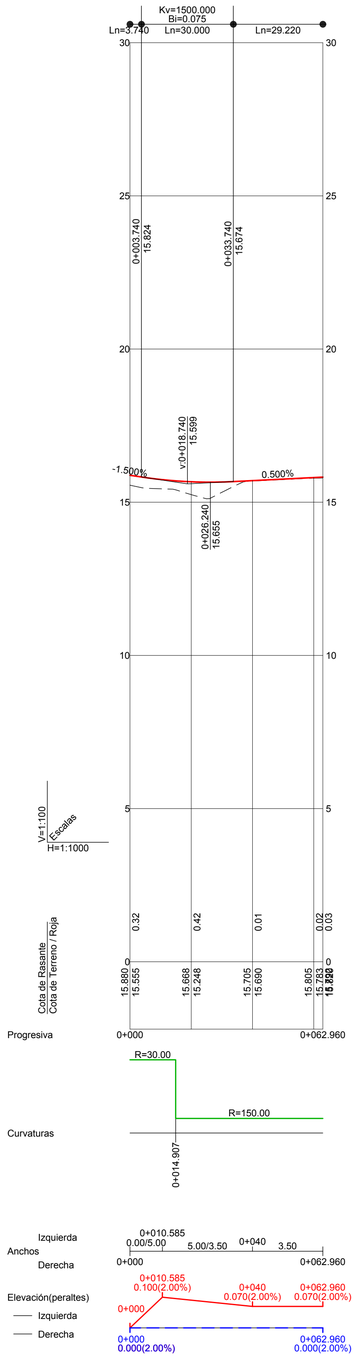

G3-B2

RD6440-PT-39CA4470-PL-LE-PerfLong-2.6

GOBIERNO DE ESPAÑA — MINISTERIO DE TRANSPORTES, MOVILIDAD Y AGENDA URBANA	Secretaría de Estado de Infraestructuras,Transporte y Vivienda Secretaría General de Infraestructuras Dirección General de Carreteras	SUBDIRECCIÓN GENERAL DE CONSERVACIÓN DEMARCACIÓN DE CARRETERAS DEL ESTADO EN ANDALUCÍA OCCIDENTAL	CONSULTOR: TYPSA INGENIEROS CONSULTORES Y ARQUITECTOS	La Ingeniera de Caminos, Canales y Puertos Autora del Proyecto: Fdo.: Dña. Ana Molina Muñoz	El Ingeniero de Caminos, Canales y Puertos Director del Proyecto: Fdo.: D. Marcos Martín Gómez	TÍTULO DEL PROYECTO: PROYECTO DE TRAZADO DE GLORIETAS Y REORDENACIÓN DE ACCESOS EN N-340 ENTRE PP.KK. 73 AL 85. T.M. TARIFA. PROVINCIA DE CÁDIZ. CLAVE: 39-CA-4470	ESCALA: 1:1000 (0 10 20 30 40 m) 1:100 (0 1 2 3 4 m) Original DIN A-1	DESIGNACIÓN DEL PLANO: PERFILES LONGITUDINALES	Nº DE PLANO: 2.6 HOJA 8 DE 32	FECHA: ENERO 2021

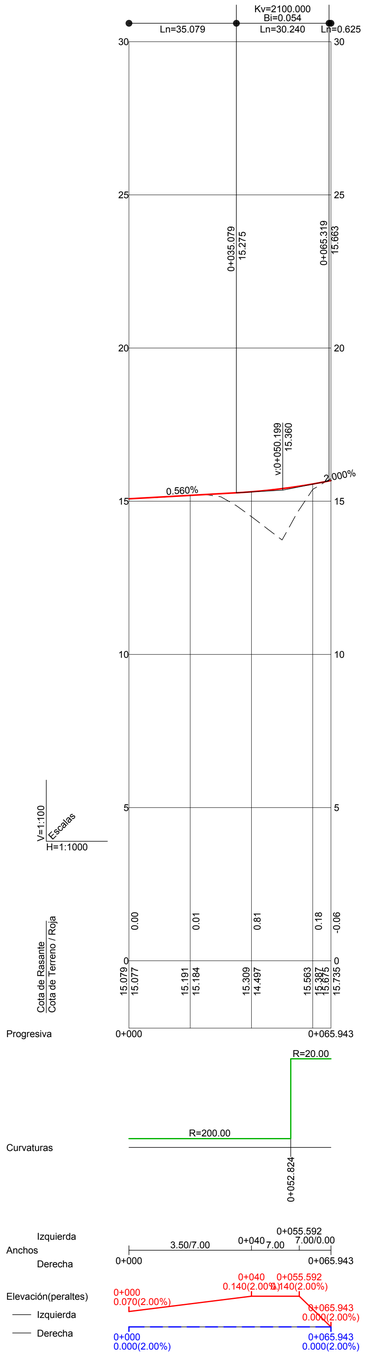

G3-B3

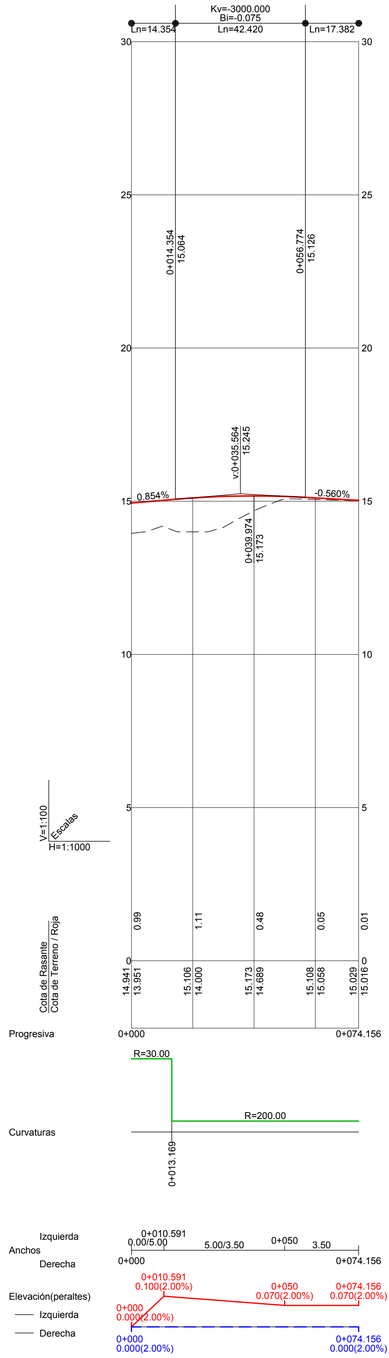

G3-B4

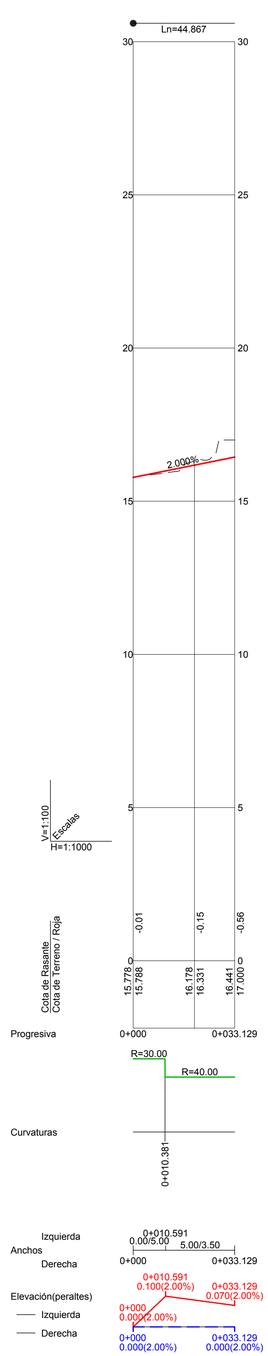

G3-B5

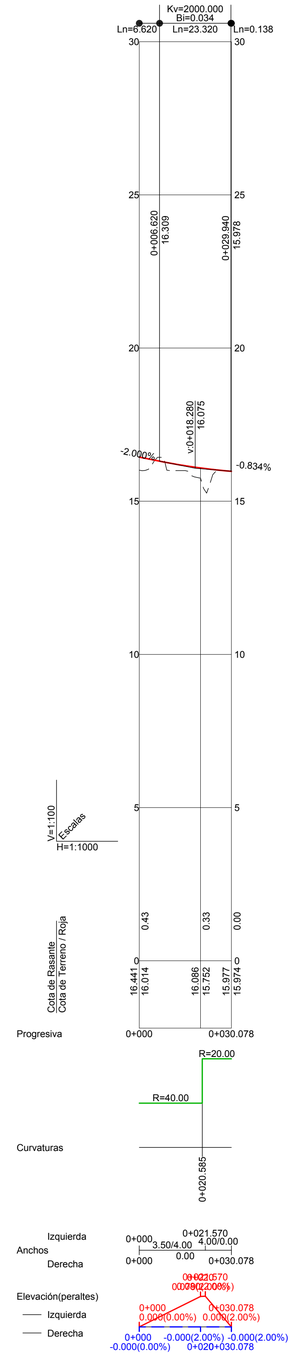

G3-B6

RD6440-PT-39CA4470-PL-LE-PerfLong-2.6

GOBIERNO DE ESPAÑA — MINISTERIO DE TRANSPORTES, MOVILIDAD Y AGENDA URBANA	Secretaría de Estado de Infraestructuras,Transporte y Vivienda Secretaría General de Infraestructuras Dirección General de Carreteras	SUBDIRECCIÓN GENERAL DE CONSERVACIÓN DEMARCACIÓN DE CARRETERAS DEL ESTADO EN ANDALUCÍA OCCIDENTAL	CONSULTOR: TYPSA INGENIEROS CONSULTORES Y ARQUITECTOS	La Ingeniera de Caminos, Canales y Puertos Autora del Proyecto: Fdo.: Dña. Ana Molina Muñoz	El Ingeniero de Caminos, Canales y Puertos Director del Proyecto: Fdo.: D. Marcos Martín Gómez	TÍTULO DEL PROYECTO: PROYECTO DE TRAZADO DE GLORIETAS Y REORDENACIÓN DE ACCESOS EN N-340 ENTRE PP.KK. 73 AL 85. T.M. TARIFA. PROVINCIA DE CÁDIZ. CLAVE: 39-CA-4470	ESCALA: 1:1000 (0 10 20 30 40 m) 1:100 (0 1 2 3 4 m) Original DIN A-1	DESIGNACIÓN DEL PLANO: PERFILES LONGITUDINALES	Nº DE PLANO: 2.6 HOJA 9 DE 32	FECHA: ENERO 2021