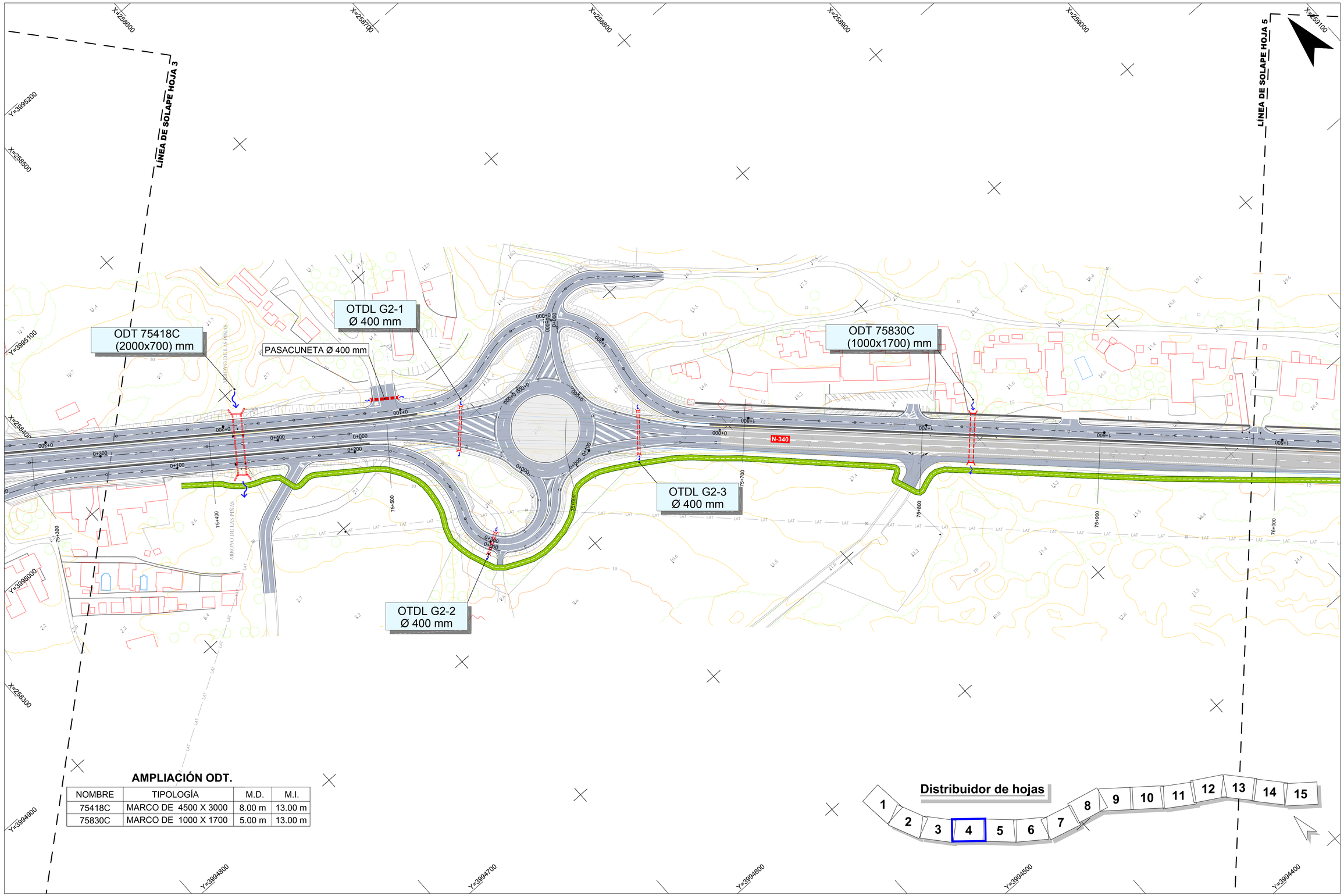


## AMPLIACIÓN ODT.

| NOMBRE | TIPOLOGÍA | M.D. | M.I. |
|---|---|---|---|
| 75418C | MARCO DE 4500 X 3000 | 8.00 m | 13.00 m |
| 75830C | MARCO DE 1000 X 1700 | 5.00 m | 13.00 m |

## Distribuidor de hojas




RD6400-PT-39CA4470-PL-HY-Drenaje-2.9

GOBIERNO DE ESPAÑA
MINISTERIO DE TRANSPORTES, MOVILIDAD Y AGENDA URBANA

Secretaría de Estado de Infraestructuras,Transporte y Vivienda
Secretaría General de Infraestructuras
Dirección General de Carreteras

SUBDIRECCIÓN GENERAL DE CONSERVACIÓN
DEMARCACIÓN DE CARRETERAS DEL ESTADO EN ANDALUCÍA OCCIDENTAL

CONSULTOR: TYPSA INGENIEROS CONSULTORES Y ARQUITECTOS

La Ingeniera de Caminos, Canales y Puertos Autora del Proyecto:
Fdo.: Dña. Ana Molina Muñoz

El Ingeniero de Caminos, Canales y Puertos Director del Proyecto:
Fdo.: D. Marcos Martín Gómez

TÍTULO DEL PROYECTO:
PROYECTO DE TRAZADO DE GLORIETAS Y REORDENACIÓN DE ACCESOS EN N-340 ENTRE PP.KK. 73 AL 85. T.M. TARIFA. PROVINCIA DE CÁDIZ.
CLAVE: 39-CA-4470

ESCALA: 1:1000 (0 10 20 30 40 m) Original DIN A-1

DESIGNACIÓN DEL PLANO:
DRENAJE
PLANTA

Nº DE PLANO: 2.9
HOJA 4 DE 15

FECHA: ENERO 2021

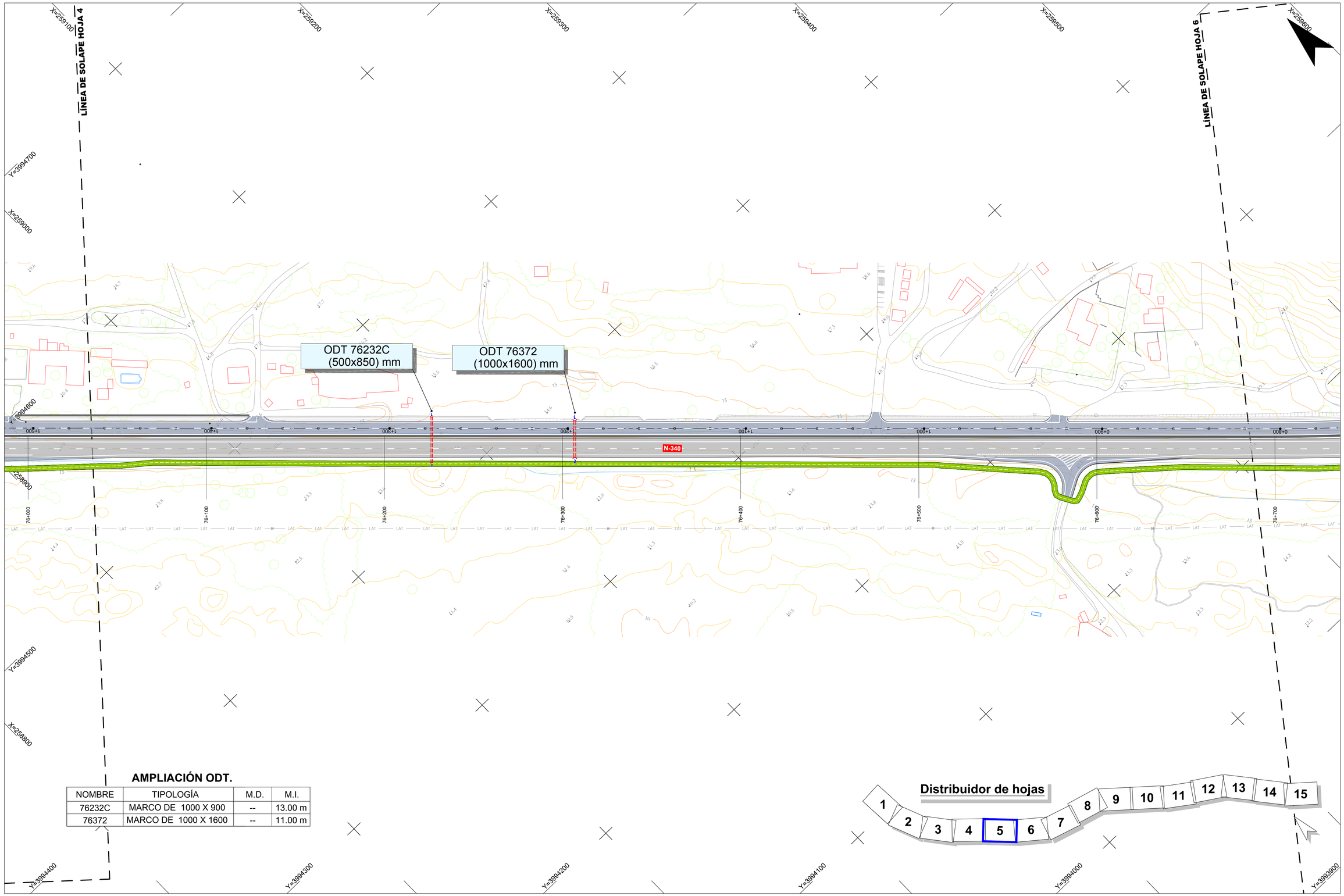


## AMPLIACIÓN ODT.

| NOMBRE | TIPOLOGÍA | M.D. | M.I. |
|---|---|---|---|
| 76232C | MARCO DE 1000 X 900 | -- | 13.00 m |
| 76372 | MARCO DE 1000 X 1600 | -- | 11.00 m |

RD6400-PT-39CA4470-PL-HY-Drenaje-2.9

GOBIERNO DE ESPAÑA
MINISTERIO DE TRANSPORTES, MOVILIDAD Y AGENDA URBANA

Secretaría de Estado de Infraestructuras,Transporte y Vivienda
Secretaría General de Infraestructuras
Dirección General de Carreteras

SUBDIRECCIÓN GENERAL DE CONSERVACIÓN
DEMARCACIÓN DE CARRETERAS DEL ESTADO EN ANDALUCÍA OCCIDENTAL

CONSULTOR: TYPSA INGENIEROS CONSULTORES Y ARQUITECTOS

La Ingeniera de Caminos, Canales y Puertos Autora del Proyecto:
Fdo.: Dña. Ana Molina Muñoz

El Ingeniero de Caminos, Canales y Puertos Director del Proyecto:
Fdo.: D. Marcos Martín Gómez

TÍTULO DEL PROYECTO:
PROYECTO DE TRAZADO DE GLORIETAS Y REORDENACIÓN DE ACCESOS EN N-340 ENTRE PP.KK. 73 AL 85. T.M. TARIFA. PROVINCIA DE CÁDIZ.
CLAVE: 39-CA-4470

ESCALA: 1:1000 (0 10 20 30 40 m) Original DIN A-1

DESIGNACIÓN DEL PLANO:
DRENAJE
PLANTA

Nº DE PLANO: 2.9
HOJA 5 DE 15

FECHA: ENERO 2021

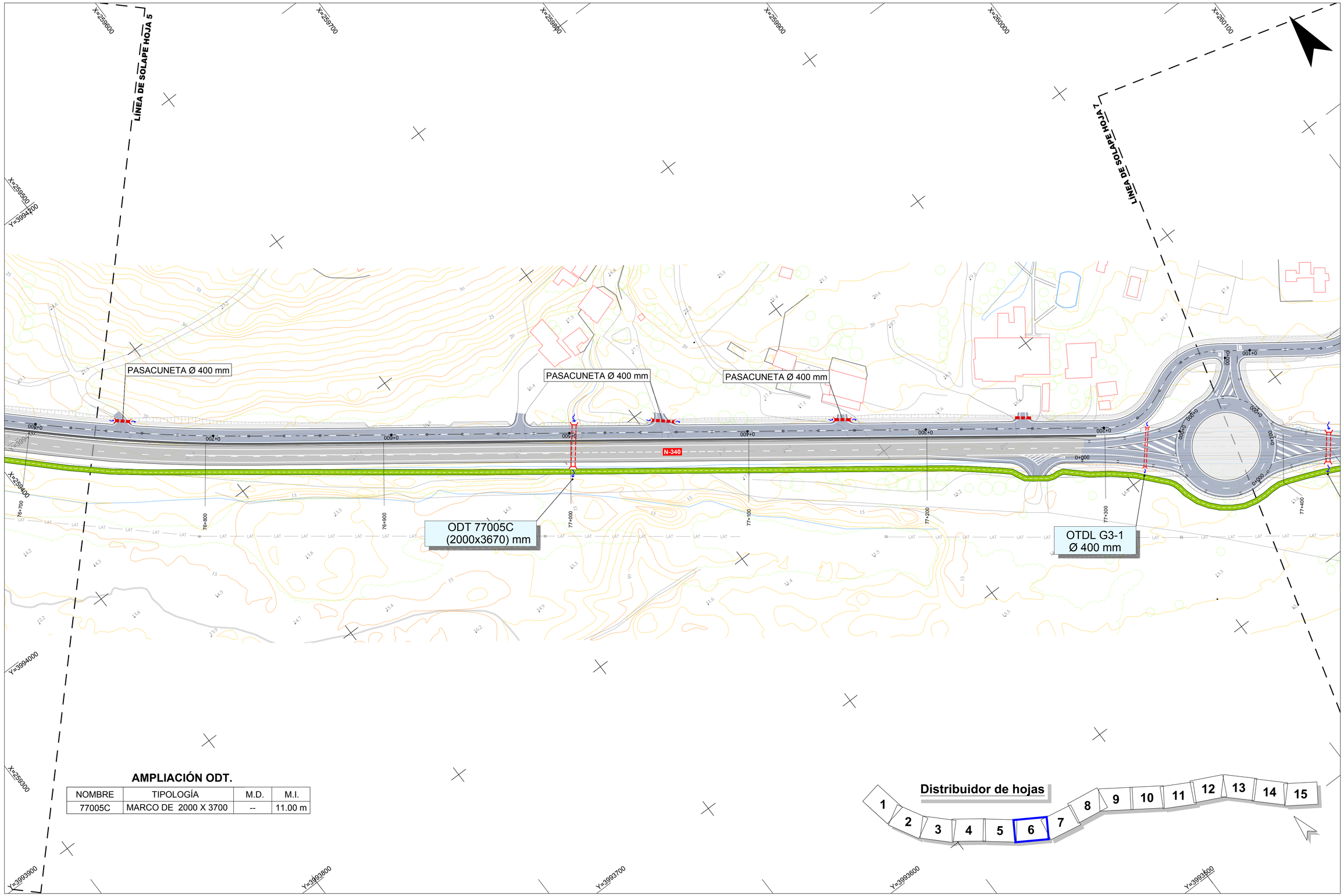


## AMPLIACIÓN ODT.

| NOMBRE | TIPOLOGÍA | M.D. | M.I. |
|---|---|---|---|
| 77005C | MARCO DE 2000 X 3700 | -- | 11.00 m |

## Distribuidor de hojas

1 2 3 4 5 6 7 8 9 10 11 12 13 14 15

RD6400-PT-39CA4470-PL-HY-Drenaje-2.9

GOBIERNO DE ESPAÑA
MINISTERIO DE TRANSPORTES, MOVILIDAD Y AGENDA URBANA

Secretaría de Estado de Infraestructuras,Transporte y Vivienda
Secretaría General de Infraestructuras
Dirección General de Carreteras

SUBDIRECCIÓN GENERAL DE CONSERVACIÓN
DEMARCACIÓN DE CARRETERAS DEL ESTADO EN ANDALUCÍA OCCIDENTAL

CONSULTOR: TYPSA INGENIEROS CONSULTORES Y ARQUITECTOS

La Ingeniera de Caminos, Canales y Puertos Autora del Proyecto:
Fdo.: Dña. Ana Molina Muñoz

El Ingeniero de Caminos, Canales y Puertos Director del Proyecto:
Fdo.: D. Marcos Martín Gómez

TÍTULO DEL PROYECTO:
PROYECTO DE TRAZADO DE GLORIETAS Y REORDENACIÓN DE ACCESOS EN N-340 ENTRE PP.KK. 73 AL 85. T.M. TARIFA. PROVINCIA DE CÁDIZ.
CLAVE: 39-CA-4470

ESCALA: 1:1000 (0 10 20 30 40 m) Original DIN A-1

DESIGNACIÓN DEL PLANO: DRENAJE
PLANTA

Nº DE PLANO: 2.9
HOJA 6 DE 15

FECHA: ENERO 2021

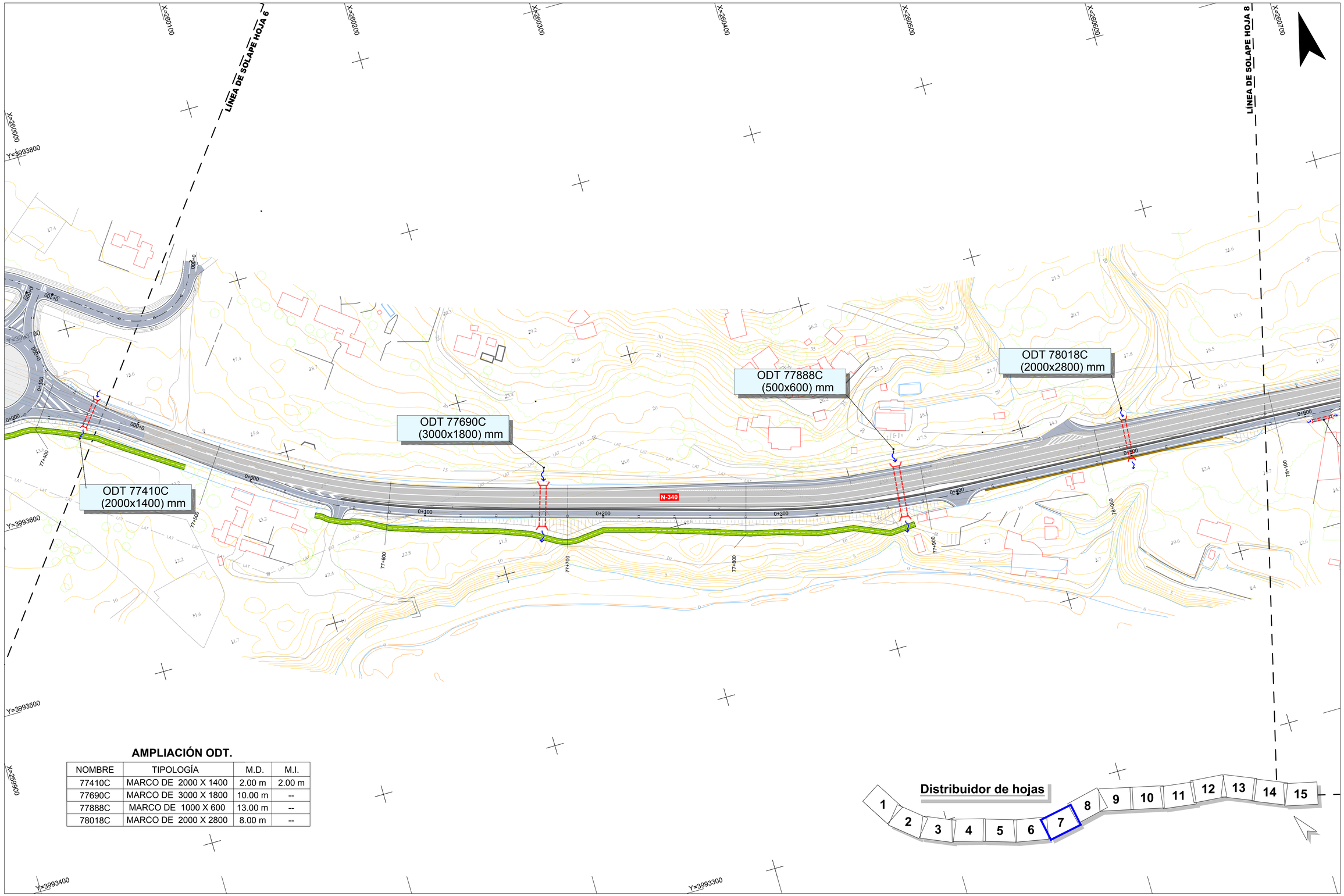


## AMPLIACIÓN ODT.

| NOMBRE | TIPOLOGÍA | M.D. | M.I. |
|---|---|---|---|
| 77410C | MARCO DE 2000 X 1400 | 2.00 m | 2.00 m |
| 77690C | MARCO DE 3000 X 1800 | 10.00 m | -- |
| 77888C | MARCO DE 1000 X 600 | 13.00 m | -- |
| 78018C | MARCO DE 2000 X 2800 | 8.00 m | -- |




RD6400-PT-39CA4470-PL-HY-Drenaje-2.9

GOBIERNO DE ESPAÑA
MINISTERIO DE TRANSPORTES, MOVILIDAD Y AGENDA URBANA

Secretaría de Estado de Infraestructuras,Transporte y Vivienda
Secretaría General de Infraestructuras
Dirección General de Carreteras

SUBDIRECCIÓN GENERAL DE CONSERVACIÓN
DEMARCACIÓN DE CARRETERAS DEL ESTADO EN ANDALUCÍA OCCIDENTAL

CONSULTOR: TYPSA INGENIEROS CONSULTORES Y ARQUITECTOS

La Ingeniera de Caminos, Canales y Puertos Autora del Proyecto:
Fdo.: Dña. Ana Molina Muñoz

El Ingeniero de Caminos, Canales y Puertos Director del Proyecto:
Fdo.: D. Marcos Martín Gómez

TÍTULO DEL PROYECTO:
PROYECTO DE TRAZADO DE GLORIETAS Y REORDENACIÓN DE ACCESOS EN N-340 ENTRE PP.KK. 73 AL 85. T.M. TARIFA. PROVINCIA DE CÁDIZ.
CLAVE: 39-CA-4470

ESCALA: 1:1000 (0 10 20 30 40 m)
Original DIN A-1

DESIGNACIÓN DEL PLANO:
DRENAJE
PLANTA

Nº DE PLANO: 2.9
HOJA 7 DE 15

FECHA: ENERO 2021

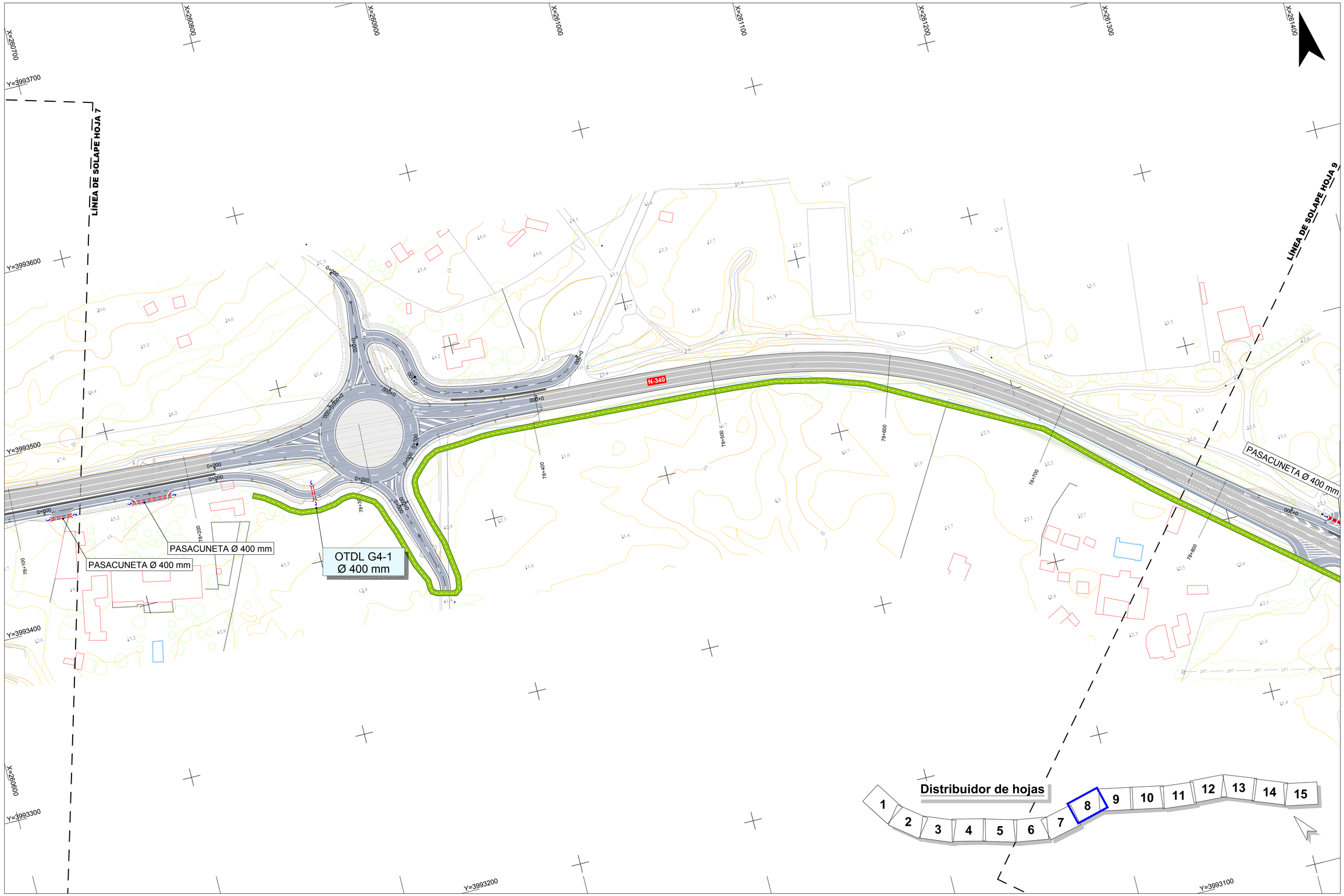


RD6400-PT-39CA4470-PL-HY-Drenaje-2.9

GOBIERNO DE ESPAÑA
MINISTERIO DE TRANSPORTES, MOVILIDAD Y AGENDA URBANA

Secretaría de Estado de Infraestructuras,Transporte y Vivienda
Secretaría General de Infraestructuras
Dirección General de Carreteras

SUBDIRECCIÓN GENERAL DE CONSERVACIÓN
DEMARCACIÓN DE CARRETERAS DEL ESTADO EN ANDALUCÍA OCCIDENTAL

CONSULTOR: TYPSA INGENIEROS CONSULTORES Y ARQUITECTOS

La Ingeniera de Caminos, Canales y Puertos Autora del Proyecto:
Fdo.: Dña. Ana Molina Muñoz

El Ingeniero de Caminos, Canales y Puertos Director del Proyecto:
Fdo.: D. Marcos Martín Gómez

TÍTULO DEL PROYECTO:
PROYECTO DE TRAZADO DE GLORIETAS Y REORDENACIÓN DE ACCESOS EN N-340 ENTRE PP.KK. 73 AL 85. T.M. TARIFA. PROVINCIA DE CÁDIZ.
CLAVE: 39-CA-4470

ESCALA: 1:1000 (0 10 20 30 40 m)
Original DIN A-1

DESIGNACIÓN DEL PLANO:
DRENAJE
PLANTA

Nº DE PLANO: 2.9
HOJA 8 DE 15

FECHA: ENERO 2021

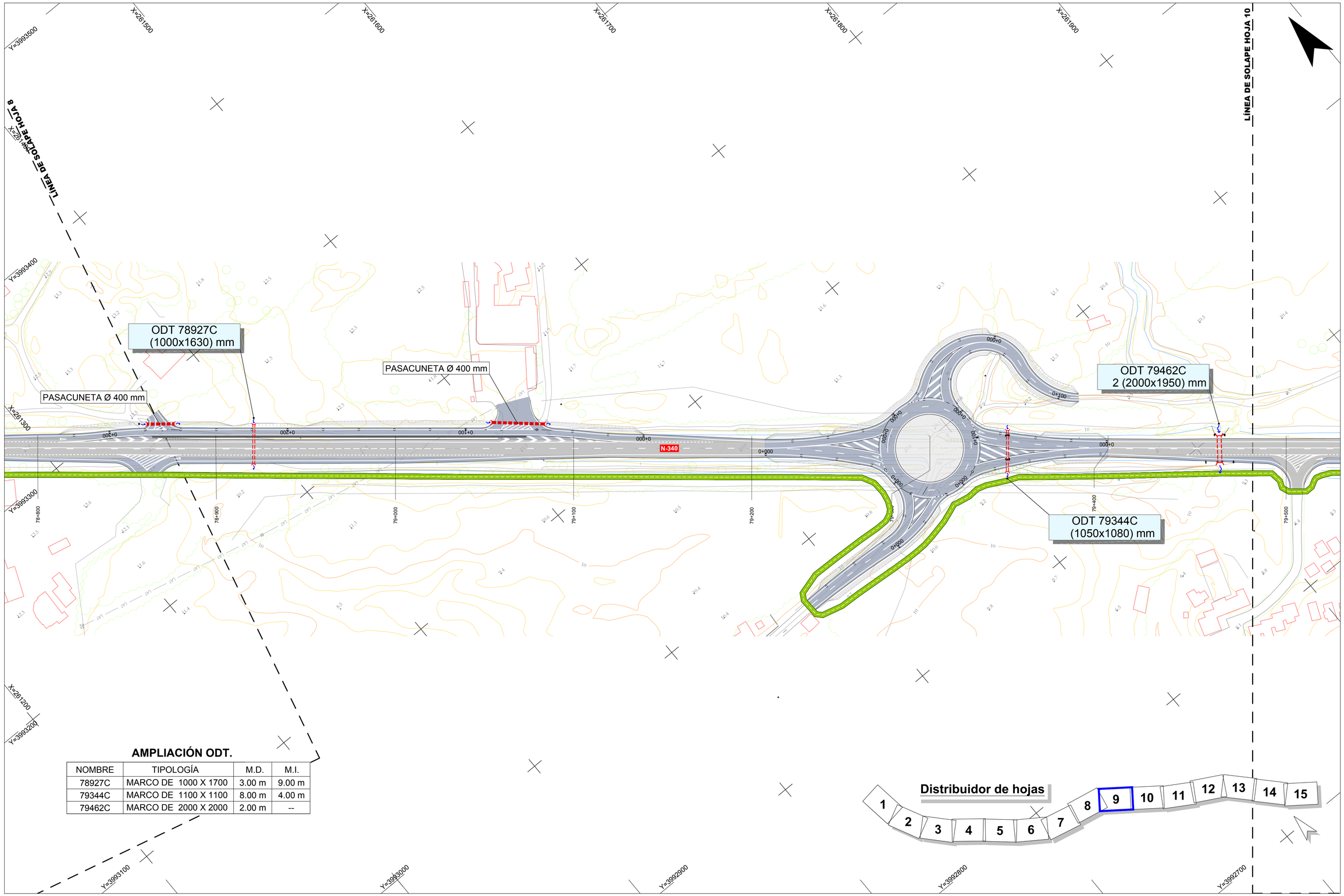


## AMPLIACIÓN ODT.

| NOMBRE | TIPOLOGÍA | M.D. | M.I. |
|---|---|---|---|
| 78927C | MARCO DE 1000 X 1700 | 3.00 m | 9.00 m |
| 79344C | MARCO DE 1100 X 1100 | 8.00 m | 4.00 m |
| 79462C | MARCO DE 2000 X 2000 | 2.00 m | -- |

RD6400-PT-39CA4470-PL-HY-Drenaje-2.9

GOBIERNO DE ESPAÑA
MINISTERIO DE TRANSPORTES, MOVILIDAD Y AGENDA URBANA

Secretaría de Estado de Infraestructuras,Transporte y Vivienda
Secretaría General de Infraestructuras
Dirección General de Carreteras

SUBDIRECCIÓN GENERAL DE CONSERVACIÓN
DEMARCACIÓN DE CARRETERAS DEL ESTADO EN ANDALUCÍA OCCIDENTAL

CONSULTOR: TYPSA INGENIEROS CONSULTORES Y ARQUITECTOS

La Ingeniera de Caminos, Canales y Puertos Autora del Proyecto:
Fdo.: Dña. Ana Molina Muñoz

El Ingeniero de Caminos, Canales y Puertos Director del Proyecto:
Fdo.: D. Marcos Martín Gómez

TÍTULO DEL PROYECTO:
PROYECTO DE TRAZADO DE GLORIETAS Y REORDENACIÓN DE ACCESOS EN N-340 ENTRE PP.KK. 73 AL 85. T.M. TARIFA. PROVINCIA DE CÁDIZ.
CLAVE: 39-CA-4470

ESCALA: 1:1000 (0 10 20 30 40 m)
Original DIN A-1

DESIGNACIÓN DEL PLANO:
DRENAJE
PLANTA

Nº DE PLANO: 2.9
HOJA 9 DE 15

FECHA: ENERO 2021

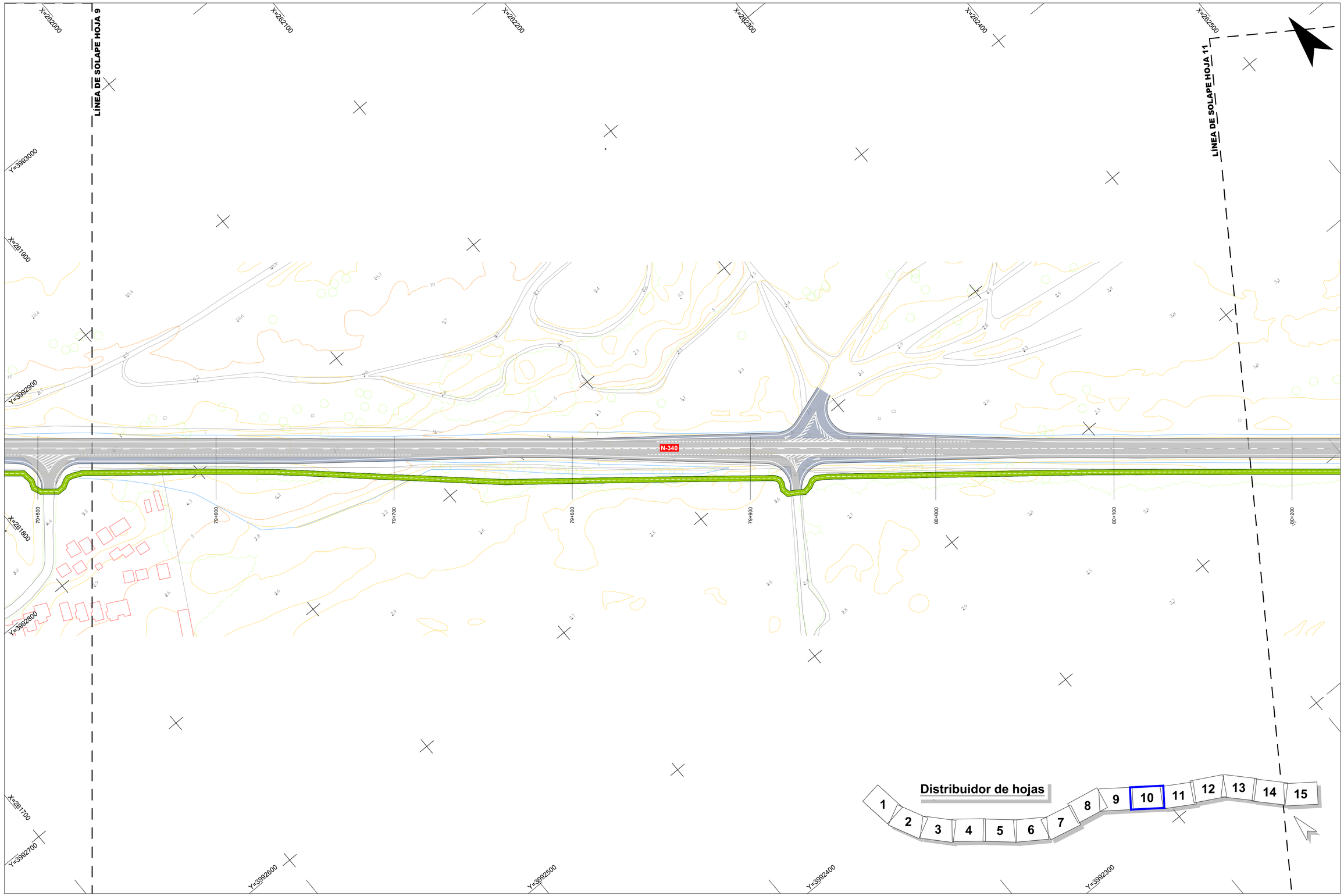


RD6400-PT-39CA4470-PL-HY-Drenaje-2.9

GOBIERNO DE ESPAÑA
MINISTERIO DE TRANSPORTES, MOVILIDAD Y AGENDA URBANA

Secretaría de Estado de Infraestructuras,Transporte y Vivienda
Secretaría General de Infraestructuras
Dirección General de Carreteras

SUBDIRECCIÓN GENERAL DE CONSERVACIÓN
DEMARCACIÓN DE CARRETERAS DEL ESTADO EN ANDALUCÍA OCCIDENTAL

CONSULTOR: TYPSA INGENIEROS CONSULTORES Y ARQUITECTOS

La Ingeniera de Caminos, Canales y Puertos Autora del Proyecto:
Fdo.: Dña. Ana Molina Muñoz

El Ingeniero de Caminos, Canales y Puertos Director del Proyecto:
Fdo.: D. Marcos Martín Gómez

TÍTULO DEL PROYECTO:
PROYECTO DE TRAZADO DE GLORIETAS Y REORDENACIÓN DE ACCESOS EN N-340 ENTRE PP.KK. 73 AL 85. T.M. TARIFA. PROVINCIA DE CÁDIZ.
CLAVE: 39-CA-4470

ESCALA: 1:1000 (0 10 20 30 40 m) Original DIN A-1

DESIGNACIÓN DEL PLANO:
DRENAJE
PLANTA

Nº DE PLANO: 2.9
HOJA 10 DE 15

FECHA: ENERO 2021

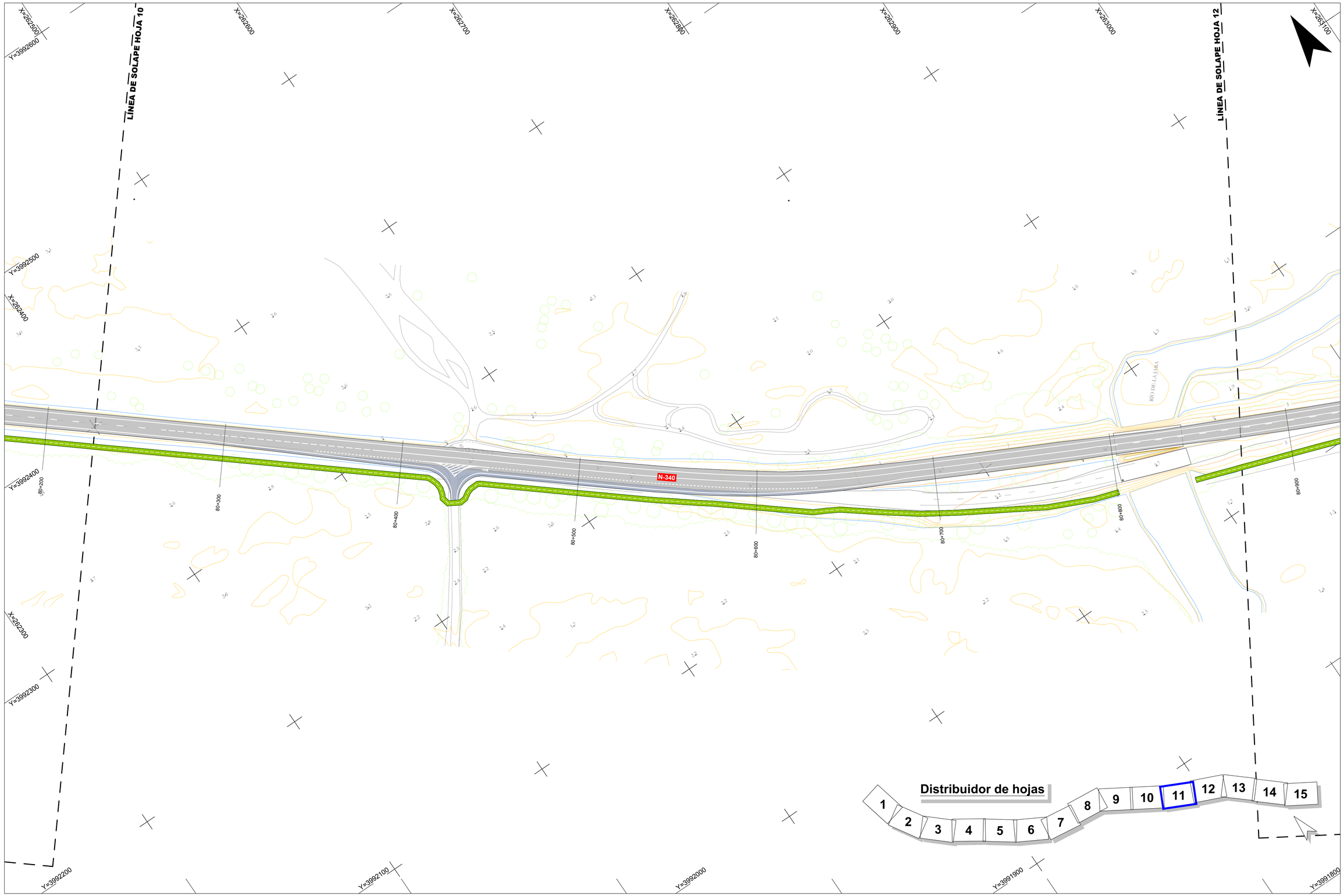


RD6400-PT-39CA4470-PL-HY-Drenaje-2.9

GOBIERNO DE ESPAÑA
MINISTERIO DE TRANSPORTES, MOVILIDAD Y AGENDA URBANA

Secretaría de Estado de Infraestructuras,Transporte y Vivienda
Secretaría General de Infraestructuras
Dirección General de Carreteras

SUBDIRECCIÓN GENERAL DE CONSERVACIÓN
DEMARCACIÓN DE CARRETERAS DEL ESTADO EN ANDALUCÍA OCCIDENTAL

CONSULTOR: TYPSA INGENIEROS CONSULTORES Y ARQUITECTOS

La Ingeniera de Caminos, Canales y Puertos Autora del Proyecto:
Fdo.: Dña. Ana Molina Muñoz

El Ingeniero de Caminos, Canales y Puertos Director del Proyecto:
Fdo.: D. Marcos Martín Gómez

TÍTULO DEL PROYECTO:
PROYECTO DE TRAZADO DE GLORIETAS Y REORDENACIÓN DE ACCESOS EN N-340 ENTRE PP.KK. 73 AL 85. T.M. TARIFA. PROVINCIA DE CÁDIZ.
CLAVE: 39-CA-4470

ESCALA: 1:1000 (0 10 20 30 40 m)
Original DIN A-1

DESIGNACIÓN DEL PLANO:
DRENAJE
PLANTA

Nº DE PLANO: 2.9
HOJA 11 DE 15

FECHA: ENERO 2021

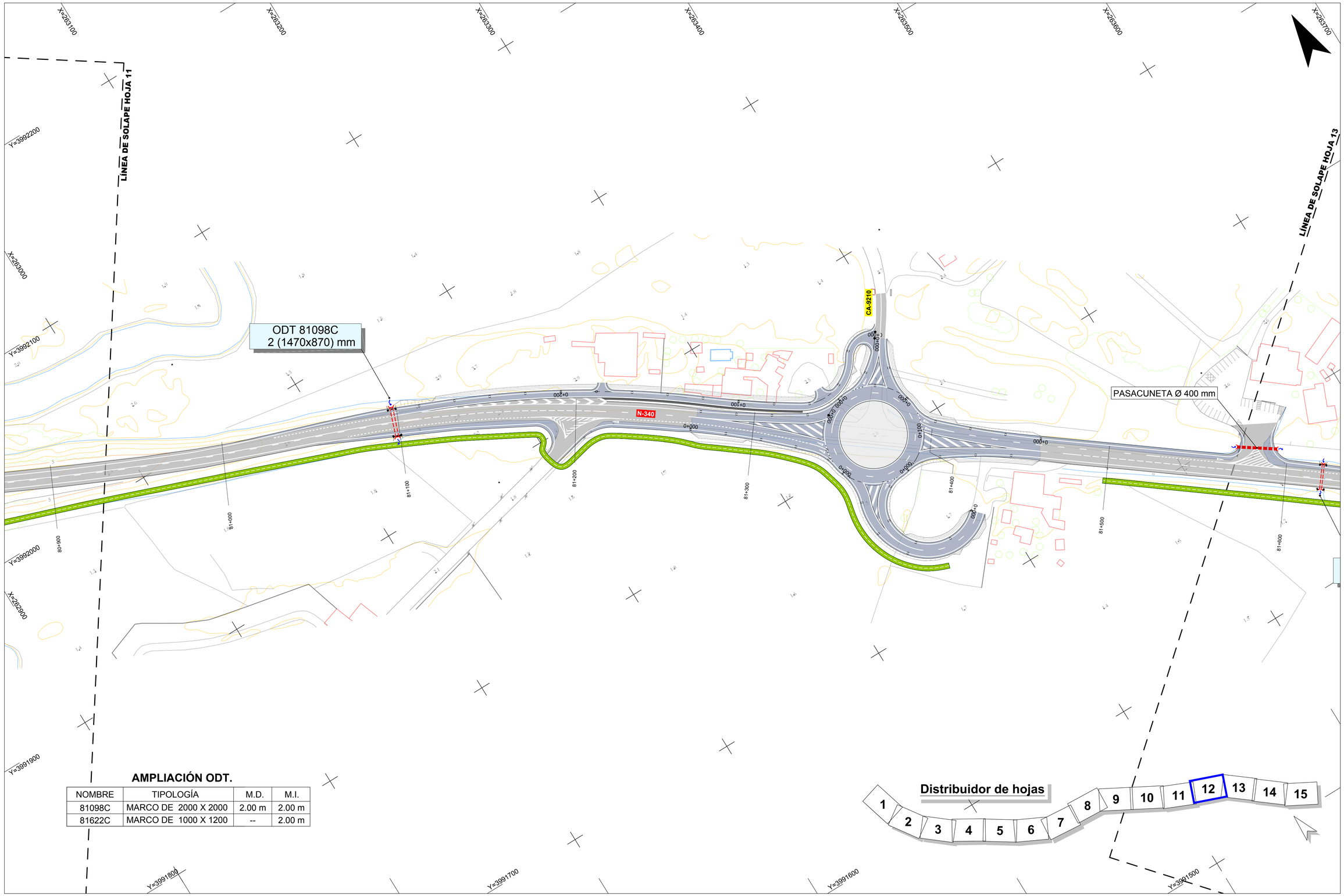


## AMPLIACIÓN ODT.

| NOMBRE | TIPOLOGÍA | M.D. | M.I. |
|---|---|---|---|
| 81098C | MARCO DE 2000 X 2000 | 2.00 m | 2.00 m |
| 81622C | MARCO DE 1000 X 1200 | -- | 2.00 m |

RD6400-PT-39CA4470-PL-HY-Drenaje-2.9

GOBIERNO DE ESPAÑA
MINISTERIO DE TRANSPORTES, MOVILIDAD Y AGENDA URBANA

Secretaría de Estado de Infraestructuras,Transporte y Vivienda
Secretaría General de Infraestructuras
Dirección General de Carreteras

SUBDIRECCIÓN GENERAL DE CONSERVACIÓN
DEMARCACIÓN DE CARRETERAS DEL ESTADO EN ANDALUCÍA OCCIDENTAL

CONSULTOR: TYPSA INGENIEROS CONSULTORES Y ARQUITECTOS

La Ingeniera de Caminos, Canales y Puertos Autora del Proyecto:
Fdo.: Dña. Ana Molina Muñoz

El Ingeniero de Caminos, Canales y Puertos Director del Proyecto:
Fdo.: D. Marcos Martín Gómez

TÍTULO DEL PROYECTO:
PROYECTO DE TRAZADO DE GLORIETAS Y REORDENACIÓN DE ACCESOS EN N-340 ENTRE PP.KK. 73 AL 85. T.M. TARIFA. PROVINCIA DE CÁDIZ.
CLAVE: 39-CA-4470

ESCALA: 1:1000 (0 10 20 30 40 m)
Original DIN A-1

DESIGNACIÓN DEL PLANO:
DRENAJE
PLANTA

Nº DE PLANO: 2.9
HOJA 12 DE 15

FECHA: ENERO 2021

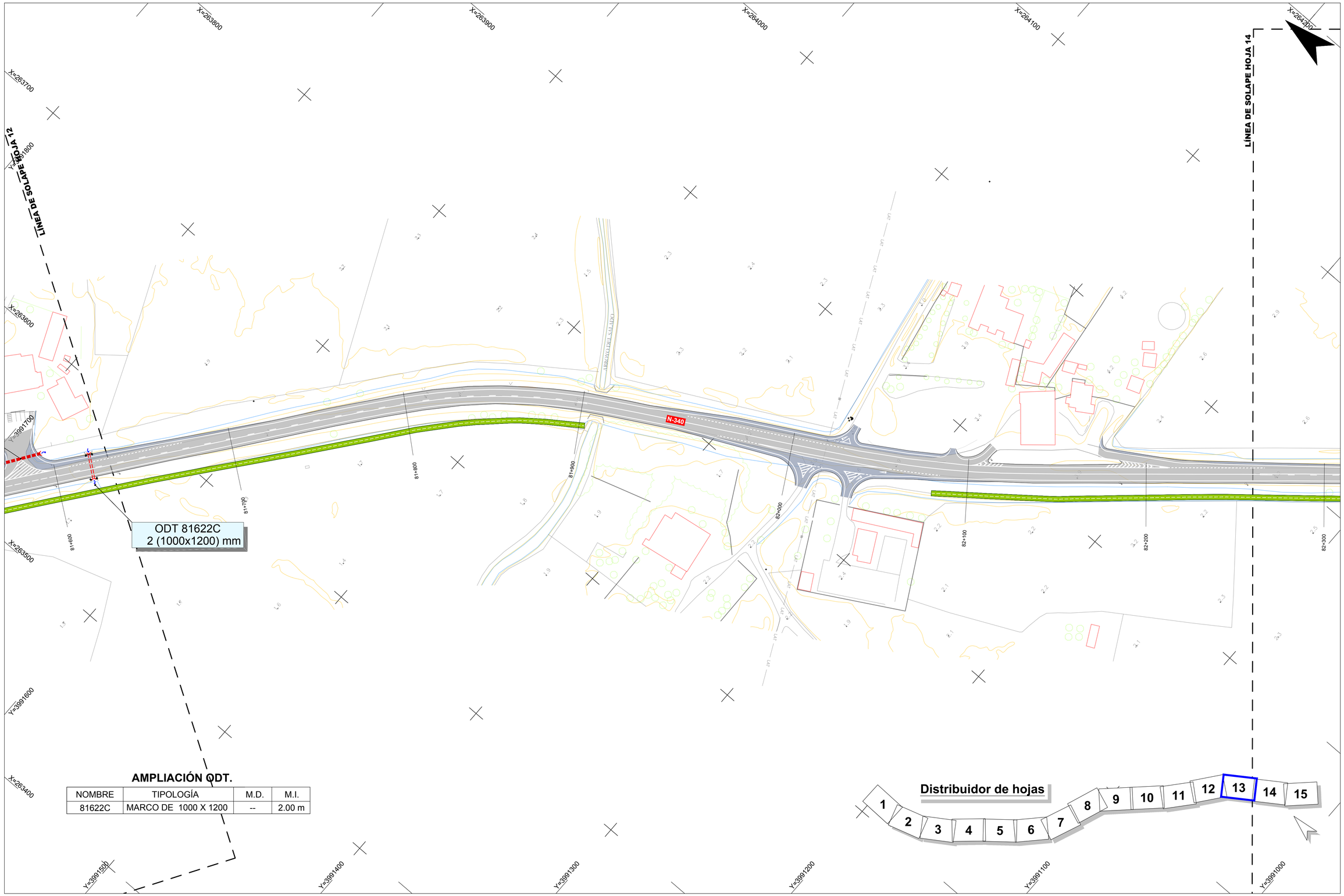


| NOMBRE | TIPOLOGÍA | M.D. | M.I. |
|---|---|---|---|
| 81622C | MARCO DE 1000 X 1200 | -- | 2.00 m |

RD6400-PT-39CA4470-PL-HY-Drenaje-2.9

GOBIERNO DE ESPAÑA
MINISTERIO DE TRANSPORTES, MOVILIDAD Y AGENDA URBANA

Secretaría de Estado de Infraestructuras,Transporte y Vivienda
Secretaría General de Infraestructuras
Dirección General de Carreteras

SUBDIRECCIÓN GENERAL DE CONSERVACIÓN
DEMARCACIÓN DE CARRETERAS DEL ESTADO EN ANDALUCÍA OCCIDENTAL

CONSULTOR: TYPSA INGENIEROS CONSULTORES Y ARQUITECTOS

La Ingeniera de Caminos, Canales y Puertos Autora del Proyecto:
Fdo.: Dña. Ana Molina Muñoz

El Ingeniero de Caminos, Canales y Puertos Director del Proyecto:
Fdo.: D. Marcos Martín Gómez

TÍTULO DEL PROYECTO:
PROYECTO DE TRAZADO DE GLORIETAS Y REORDENACIÓN DE ACCESOS EN N-340 ENTRE PP.KK. 73 AL 85. T.M. TARIFA. PROVINCIA DE CÁDIZ.
CLAVE: 39-CA-4470

ESCALA: 1:1000 (0 10 20 30 40 m)
Original DIN A-1

DESIGNACIÓN DEL PLANO:
DRENAJE
PLANTA

Nº DE PLANO: 2.9
HOJA 13 DE 15

FECHA: ENERO 2021

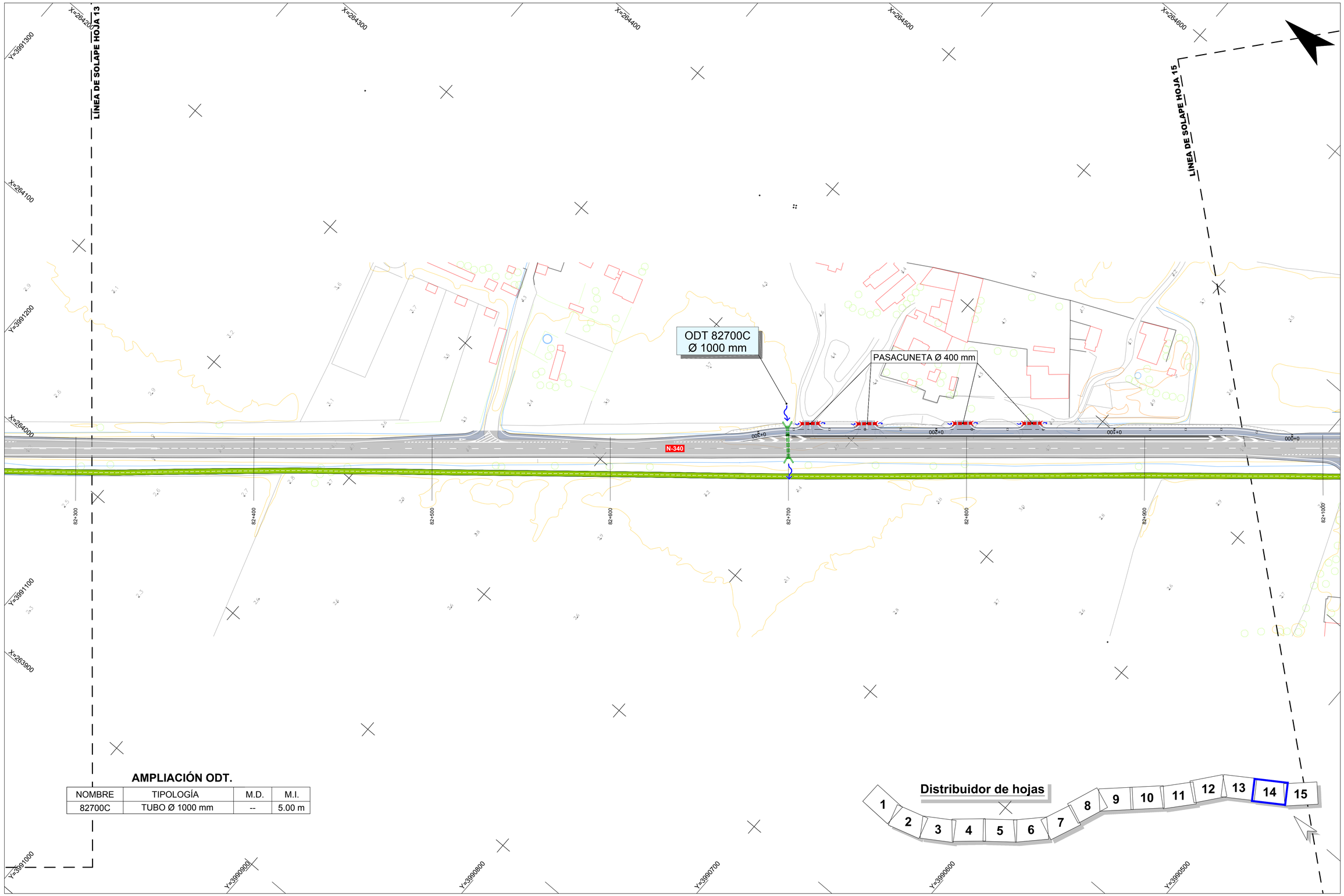


## AMPLIACIÓN ODT.

| NOMBRE | TIPOLOGÍA | M.D. | M.I. |
|---|---|---|---|
| 82700C | TUBO Ø 1000 mm | -- | 5.00 m |

RD6400-PT-39CA4470-PL-HY-Drenaje-2.9

GOBIERNO DE ESPAÑA
MINISTERIO DE TRANSPORTES, MOVILIDAD Y AGENDA URBANA

Secretaría de Estado de Infraestructuras,Transporte y Vivienda
Secretaría General de Infraestructuras
Dirección General de Carreteras

SUBDIRECCIÓN GENERAL DE CONSERVACIÓN
DEMARCACIÓN DE CARRETERAS DEL ESTADO EN ANDALUCÍA OCCIDENTAL

CONSULTOR: TYPSA INGENIEROS CONSULTORES Y ARQUITECTOS

La Ingeniera de Caminos, Canales y Puertos Autora del Proyecto:
Fdo.: Dña. Ana Molina Muñoz

El Ingeniero de Caminos, Canales y Puertos Director del Proyecto:
Fdo.: D. Marcos Martín Gómez

TÍTULO DEL PROYECTO:
PROYECTO DE TRAZADO DE GLORIETAS Y REORDENACIÓN DE ACCESOS EN N-340 ENTRE PP.KK. 73 AL 85. T.M. TARIFA. PROVINCIA DE CÁDIZ.
CLAVE: 39-CA-4470

ESCALA: 1:1000 (0 10 20 30 40 m)
Original DIN A-1

DESIGNACIÓN DEL PLANO:
DRENAJE
PLANTA

Nº DE PLANO: 2.9
HOJA 14 DE 15

FECHA: ENERO 2021

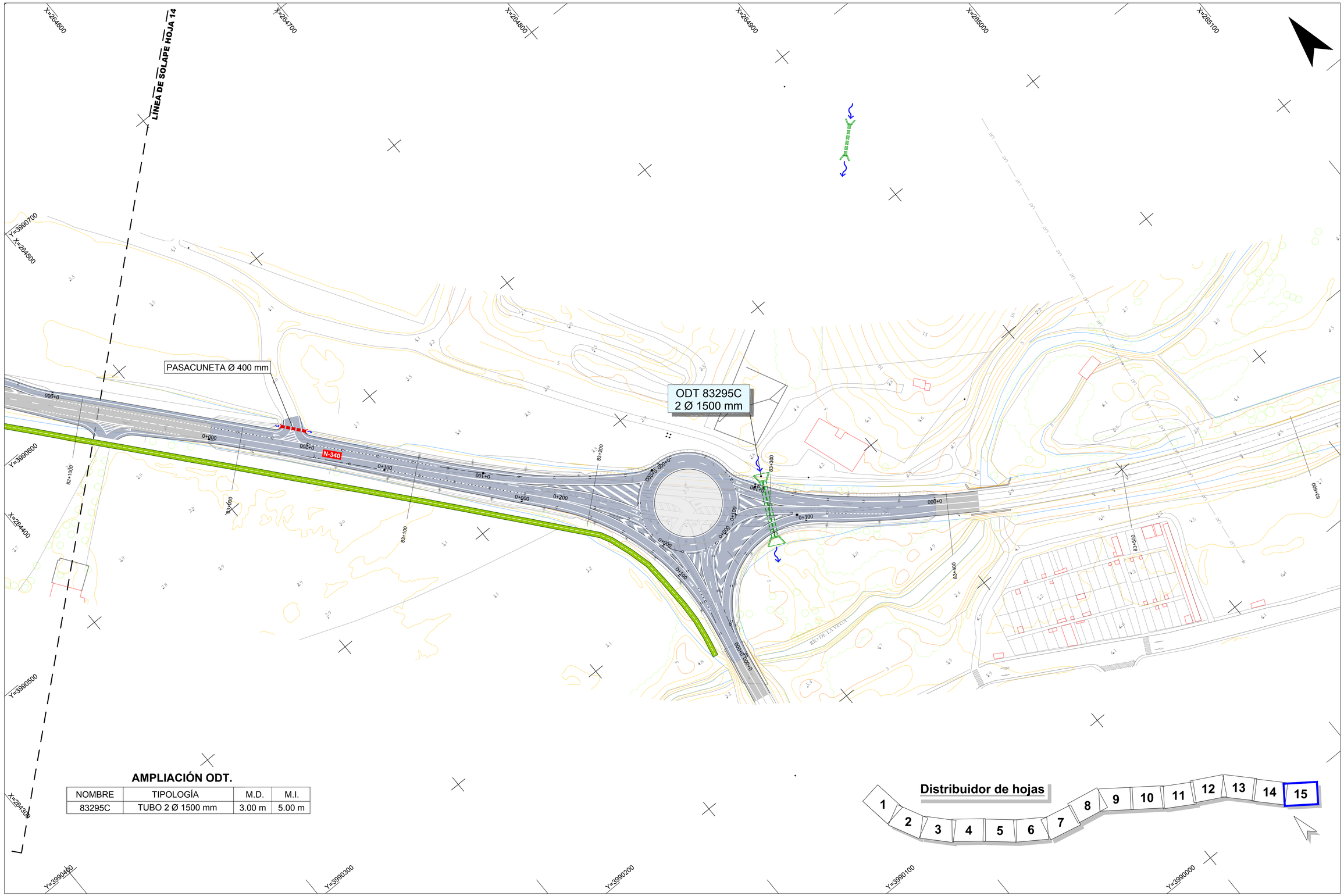


## AMPLIACIÓN ODT.

| NOMBRE | TIPOLOGÍA | M.D. | M.I. |
|---|---|---|---|
| 83295C | TUBO 2 Ø 1500 mm | 3.00 m | 5.00 m |

RD6400-PT-39CA4470-PL-HY-Drenaje-2.9

GOBIERNO DE ESPAÑA
MINISTERIO DE TRANSPORTES, MOVILIDAD Y AGENDA URBANA

Secretaría de Estado de Infraestructuras,Transporte y Vivienda
Secretaría General de Infraestructuras
Dirección General de Carreteras

SUBDIRECCIÓN GENERAL DE CONSERVACIÓN
DEMARCACIÓN DE CARRETERAS DEL ESTADO EN ANDALUCÍA OCCIDENTAL

CONSULTOR: TYPSA INGENIEROS CONSULTORES Y ARQUITECTOS

La Ingeniera de Caminos, Canales y Puertos Autora del Proyecto:
Fdo.: Dña. Ana Molina Muñoz

El Ingeniero de Caminos, Canales y Puertos Director del Proyecto:
Fdo.: D. Marcos Martín Gómez

TÍTULO DEL PROYECTO:
PROYECTO DE TRAZADO DE GLORIETAS Y REORDENACIÓN DE ACCESOS EN N-340 ENTRE PP.KK. 73 AL 85. T.M. TARIFA. PROVINCIA DE CÁDIZ.
CLAVE: 39-CA-4470

ESCALA: 1:1000 (0 10 20 30 40 m)
Original DIN A-1

DESIGNACIÓN DEL PLANO:
DRENAJE
PLANTA

Nº DE PLANO: 2.9
HOJA 15 DE 15

FECHA: ENERO 2021

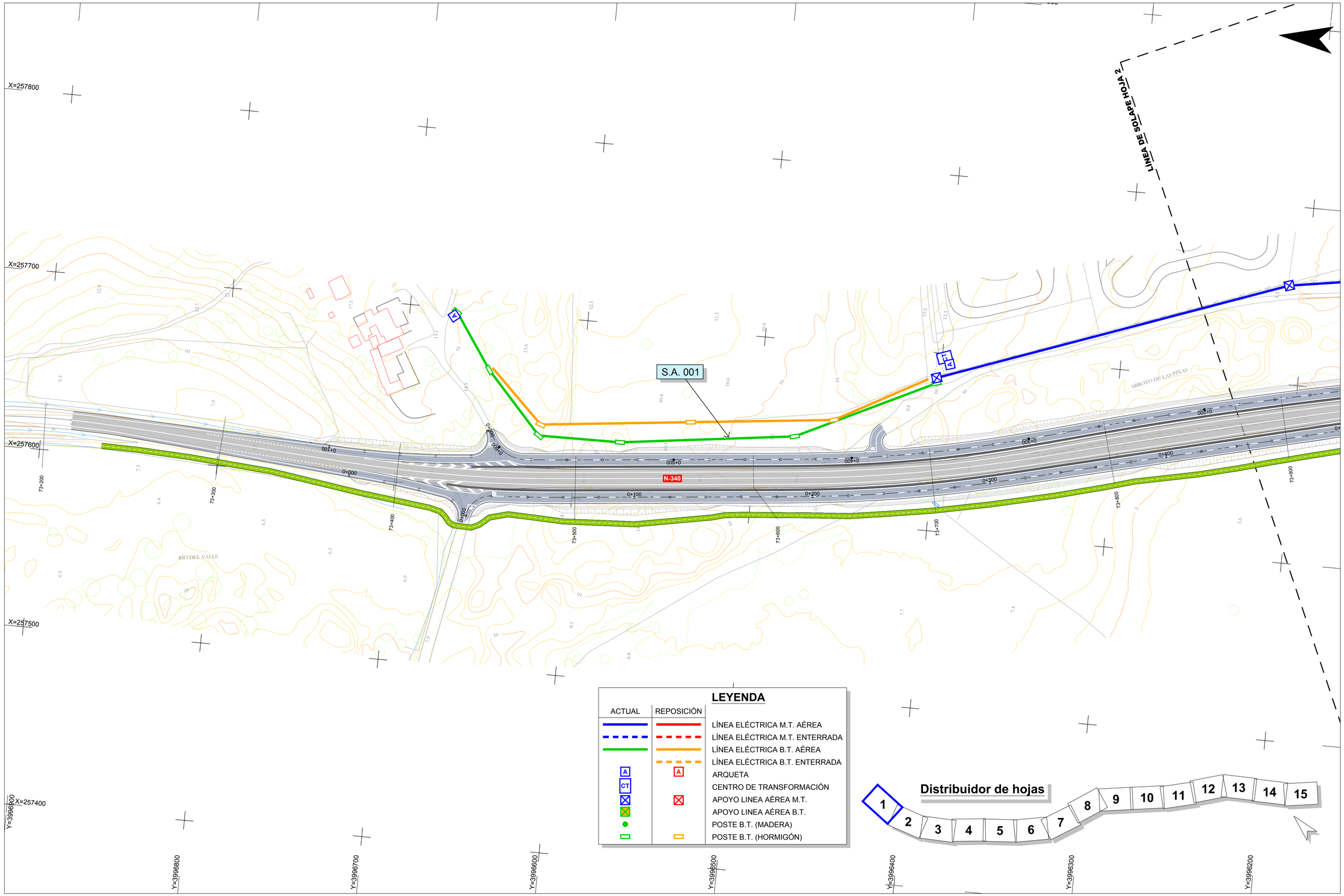


RD6400-PT-39CA4470-PL-IE-Reposiciones-LE-2.12

GOBIERNO DE ESPAÑA
MINISTERIO DE TRANSPORTES, MOVILIDAD Y AGENDA URBANA

Secretaría de Estado de Infraestructuras,Transporte y Vivienda
Secretaría General de Infraestructuras
Dirección General de Carreteras

SUBDIRECCIÓN GENERAL DE CONSERVACIÓN
DEMARCACIÓN DE CARRETERAS DEL ESTADO EN ANDALUCÍA OCCIDENTAL

CONSULTOR: TYPSA INGENIEROS CONSULTORES Y ARQUITECTOS

La Ingeniera de Caminos, Canales y Puertos Autora del Proyecto:
Fdo.: Dña. Ana Molina Muñoz

El Ingeniero de Caminos, Canales y Puertos Director del Proyecto:
Fdo.: D. Marcos Martín Gómez

TÍTULO DEL PROYECTO:
PROYECTO DE TRAZADO DE GLORIETAS Y REORDENACIÓN DE ACCESOS EN N-340 ENTRE PP.KK. 73 AL 85. T.M. TARIFA. PROVINCIA DE CÁDIZ.
CLAVE: 39-CA-4470

ESCALA: 1:1000 (0 10 20 30 40 m)
Original DIN A-1

DESIGNACIÓN DEL PLANO:
REPOSICIÓN DE SERVIDUMBRES Y SERVICIOS AFECTADOS.
LÍNEA ELÉCTRICA. PLANTA

Nº DE PLANO: 2.12.1
HOJA 1 DE 15

FECHA: ENERO 2021

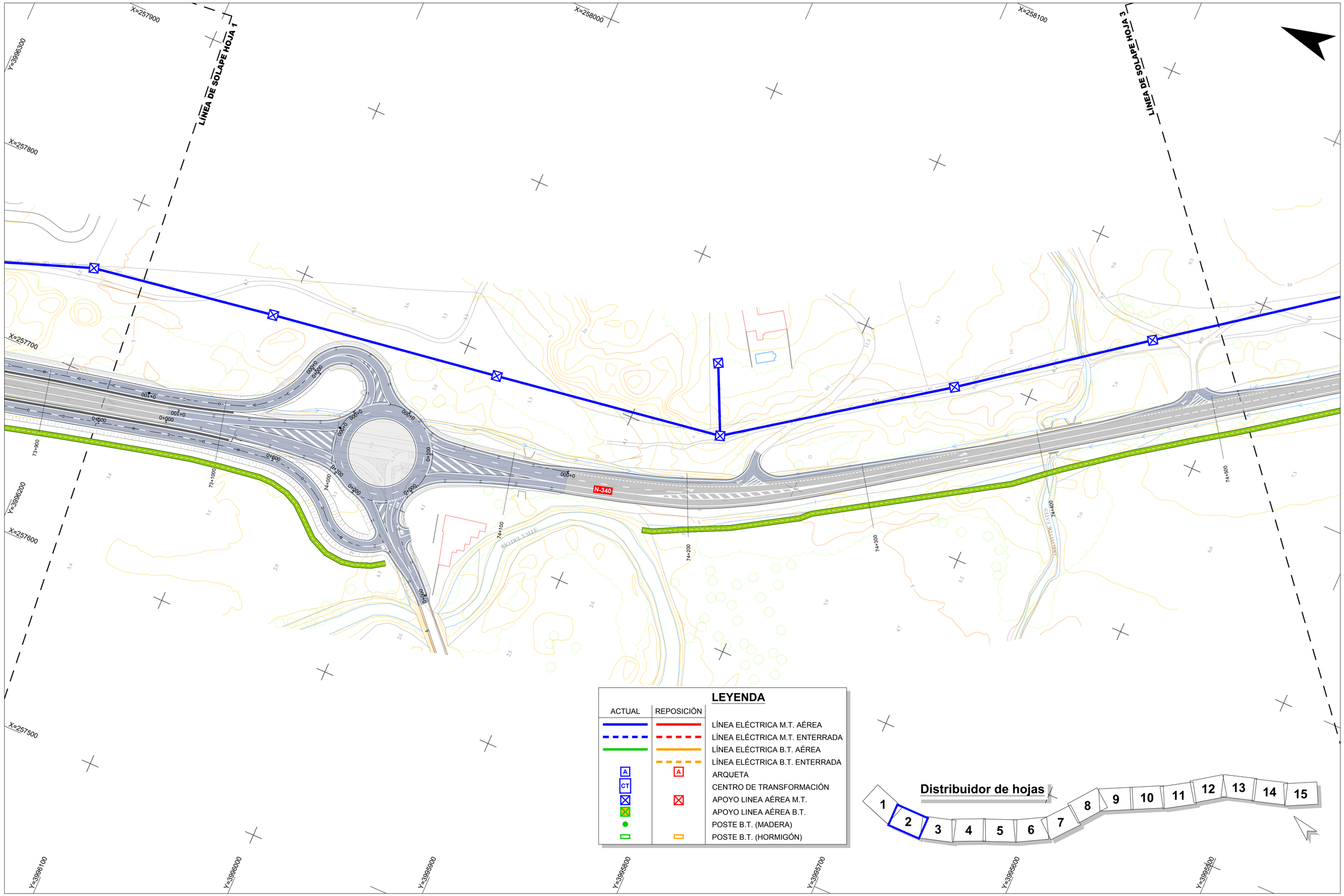


RD6400-PT-39CA4470-PL-IE-Reposiciones-LE-2.12

GOBIERNO DE ESPAÑA
MINISTERIO DE TRANSPORTES, MOVILIDAD Y AGENDA URBANA

Secretaría de Estado de Infraestructuras,Transporte y Vivienda
Secretaría General de Infraestructuras
Dirección General de Carreteras

SUBDIRECCIÓN GENERAL DE CONSERVACIÓN
DEMARCACIÓN DE CARRETERAS DEL ESTADO EN ANDALUCÍA OCCIDENTAL

CONSULTOR: TYPSA INGENIEROS CONSULTORES Y ARQUITECTOS

La Ingeniera de Caminos, Canales y Puertos Autora del Proyecto:
Fdo.: Dña. Ana Molina Muñoz

El Ingeniero de Caminos, Canales y Puertos Director del Proyecto:
Fdo.: D. Marcos Martín Gómez

TÍTULO DEL PROYECTO:
PROYECTO DE TRAZADO DE GLORIETAS Y REORDENACIÓN DE ACCESOS EN N-340 ENTRE PP.KK. 73 AL 85. T.M. TARIFA. PROVINCIA DE CÁDIZ.
CLAVE: 39-CA-4470

ESCALA: 1:1000 (0 10 20 30 40 m)
Original DIN A-1

DESIGNACIÓN DEL PLANO:
REPOSICIÓN DE SERVIDUMBRES Y SERVICIOS AFECTADOS.
LÍNEA ELÉCTRICA. PLANTA

Nº DE PLANO: 2.12.1
HOJA 2 DE 15

FECHA: ENERO 2021

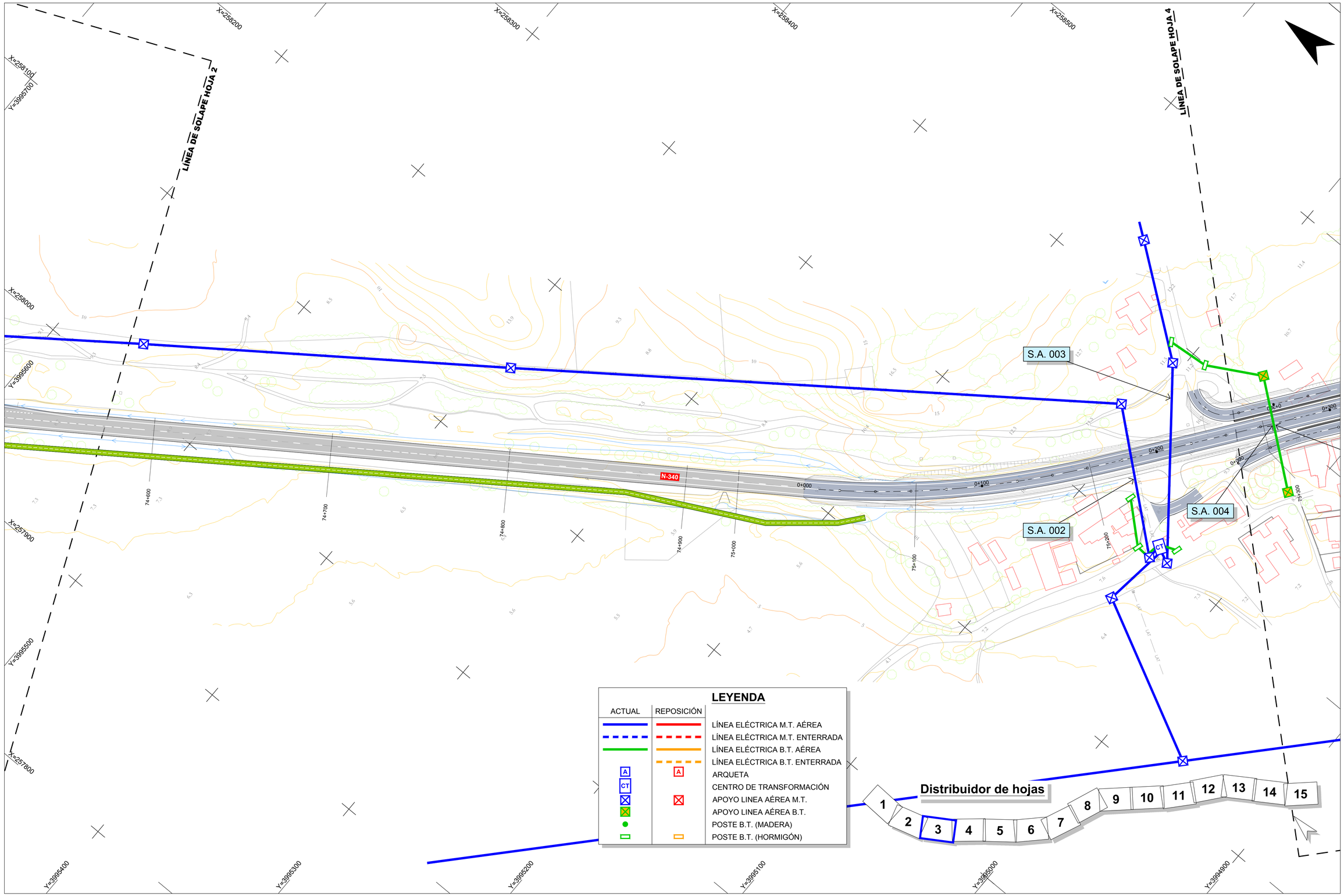


RD6400-PT-39CA4470-PL-IE-Reposiciones-LE-2.12

GOBIERNO DE ESPAÑA
MINISTERIO DE TRANSPORTES, MOVILIDAD Y AGENDA URBANA

Secretaría de Estado de Infraestructuras,Transporte y Vivienda
Secretaría General de Infraestructuras
Dirección General de Carreteras

SUBDIRECCIÓN GENERAL DE CONSERVACIÓN
DEMARCACIÓN DE CARRETERAS DEL ESTADO EN ANDALUCÍA OCCIDENTAL

CONSULTOR: TYPSA INGENIEROS CONSULTORES Y ARQUITECTOS

La Ingeniera de Caminos, Canales y Puertos Autora del Proyecto:
Fdo.: Dña. Ana Molina Muñoz

El Ingeniero de Caminos, Canales y Puertos Director del Proyecto:
Fdo.: D. Marcos Martín Gómez

TÍTULO DEL PROYECTO:
PROYECTO DE TRAZADO DE GLORIETAS Y REORDENACIÓN DE ACCESOS EN N-340 ENTRE PP.KK. 73 AL 85. T.M. TARIFA. PROVINCIA DE CÁDIZ.
CLAVE: 39-CA-4470

ESCALA: 1:1000 (0 10 20 30 40 m)
Original DIN A-1

DESIGNACIÓN DEL PLANO:
REPOSICIÓN DE SERVIDUMBRES Y SERVICIOS AFECTADOS.
LÍNEA ELÉCTRICA. PLANTA

Nº DE PLANO: 2.12.1
HOJA 3 DE 15

FECHA: ENERO 2021

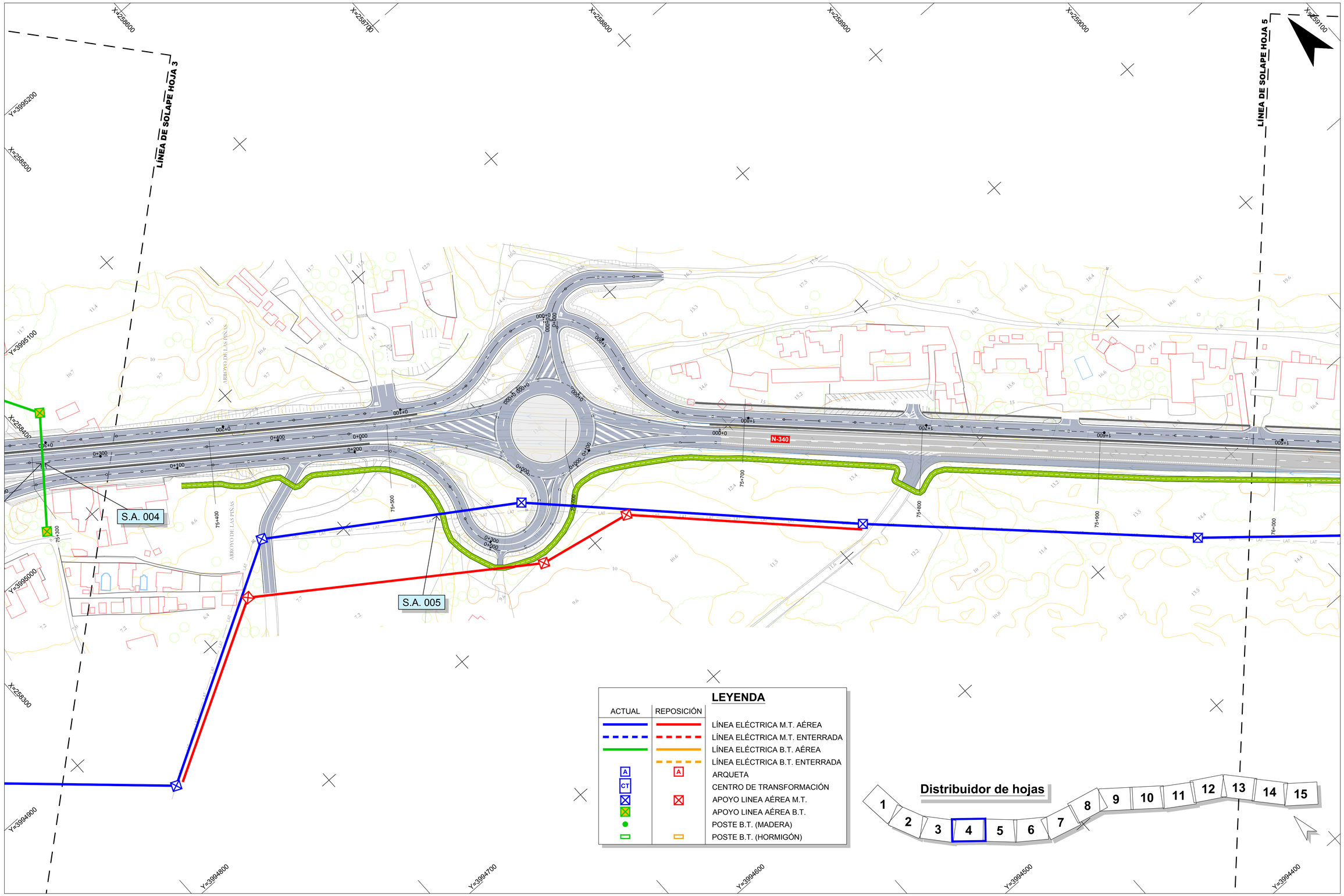


RD6400-PT-39CA4470-PL-IE-Reposiciones-LE-2.12

GOBIERNO DE ESPAÑA
MINISTERIO DE TRANSPORTES, MOVILIDAD Y AGENDA URBANA

Secretaría de Estado de Infraestructuras,Transporte y Vivienda
Secretaría General de Infraestructuras
Dirección General de Carreteras

SUBDIRECCIÓN GENERAL DE CONSERVACIÓN
DEMARCACIÓN DE CARRETERAS DEL ESTADO EN ANDALUCÍA OCCIDENTAL

CONSULTOR: TYPSA INGENIEROS CONSULTORES Y ARQUITECTOS

La Ingeniera de Caminos, Canales y Puertos Autora del Proyecto:
Fdo.: Dña. Ana Molina Muñoz

El Ingeniero de Caminos, Canales y Puertos Director del Proyecto:
Fdo.: D. Marcos Martín Gómez

TÍTULO DEL PROYECTO:
PROYECTO DE TRAZADO DE GLORIETAS Y REORDENACIÓN DE ACCESOS EN N-340 ENTRE PP.KK. 73 AL 85. T.M. TARIFA. PROVINCIA DE CÁDIZ.
CLAVE: 39-CA-4470

ESCALA: 1:1000 (0 10 20 30 40 m)
Original DIN A-1

DESIGNACIÓN DEL PLANO:
REPOSICIÓN DE SERVIDUMBRES Y SERVICIOS AFECTADOS.
LÍNEA ELÉCTRICA. PLANTA

Nº DE PLANO: 2.12.1
HOJA 4 DE 15

FECHA: ENERO 2021

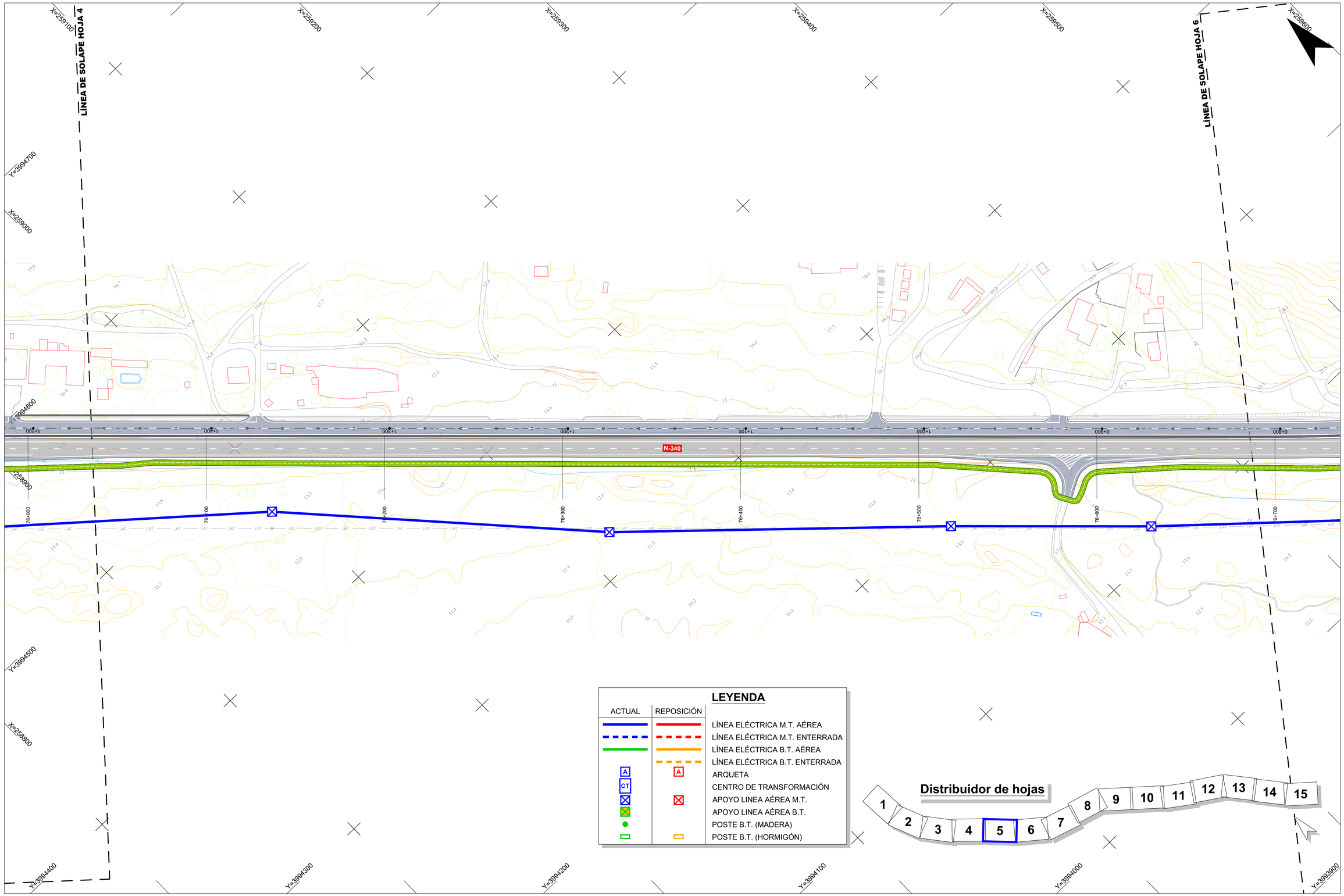


RD6400-PT-39CA4470-PL-IE-Reposiciones-LE-2.12

| | | | | | | | | |
|---|---|---|---|---|---|---|---|---|
| GOBIERNO DE ESPAÑA<br>MINISTERIO DE TRANSPORTES, MOVILIDAD Y AGENDA URBANA | Secretaría de Estado de Infraestructuras,Transporte y Vivienda<br>Secretaría General de Infraestructuras<br>Dirección General de Carreteras | SUBDIRECCIÓN GENERAL DE CONSERVACIÓN<br>DEMARCACIÓN DE CARRETERAS DEL ESTADO EN ANDALUCÍA OCCIDENTAL | CONSULTOR:<br>TYPSA<br>INGENIEROS CONSULTORES Y ARQUITECTOS | La Ingeniera de Caminos, Canales y Puertos Autora del Proyecto:<br>Fdo.: Dña. Ana Molina Muñoz | El Ingeniero de Caminos, Canales y Puertos Director del Proyecto:<br>Fdo.: D. Marcos Martín Gómez | TÍTULO DEL PROYECTO:<br>PROYECTO DE TRAZADO DE GLORIETAS Y REORDENACIÓN DE ACCESOS EN N-340 ENTRE PP.KK. 73 AL 85. T.M. TARIFA. PROVINCIA DE CÁDIZ.<br>CLAVE: 39-CA-4470 | ESCALA:<br>1:1000<br>0 10 20 30 40 m<br>Original DIN A-1 | DESIGNACIÓN DEL PLANO:<br>REPOSICIÓN DE SERVIDUMBRES Y SERVICIOS AFECTADOS.<br>LÍNEA ELÉCTRICA. PLANTA | Nº DE PLANO:<br>2.12.1<br>HOJA 5 DE 15 | FECHA:<br>ENERO 2021 |

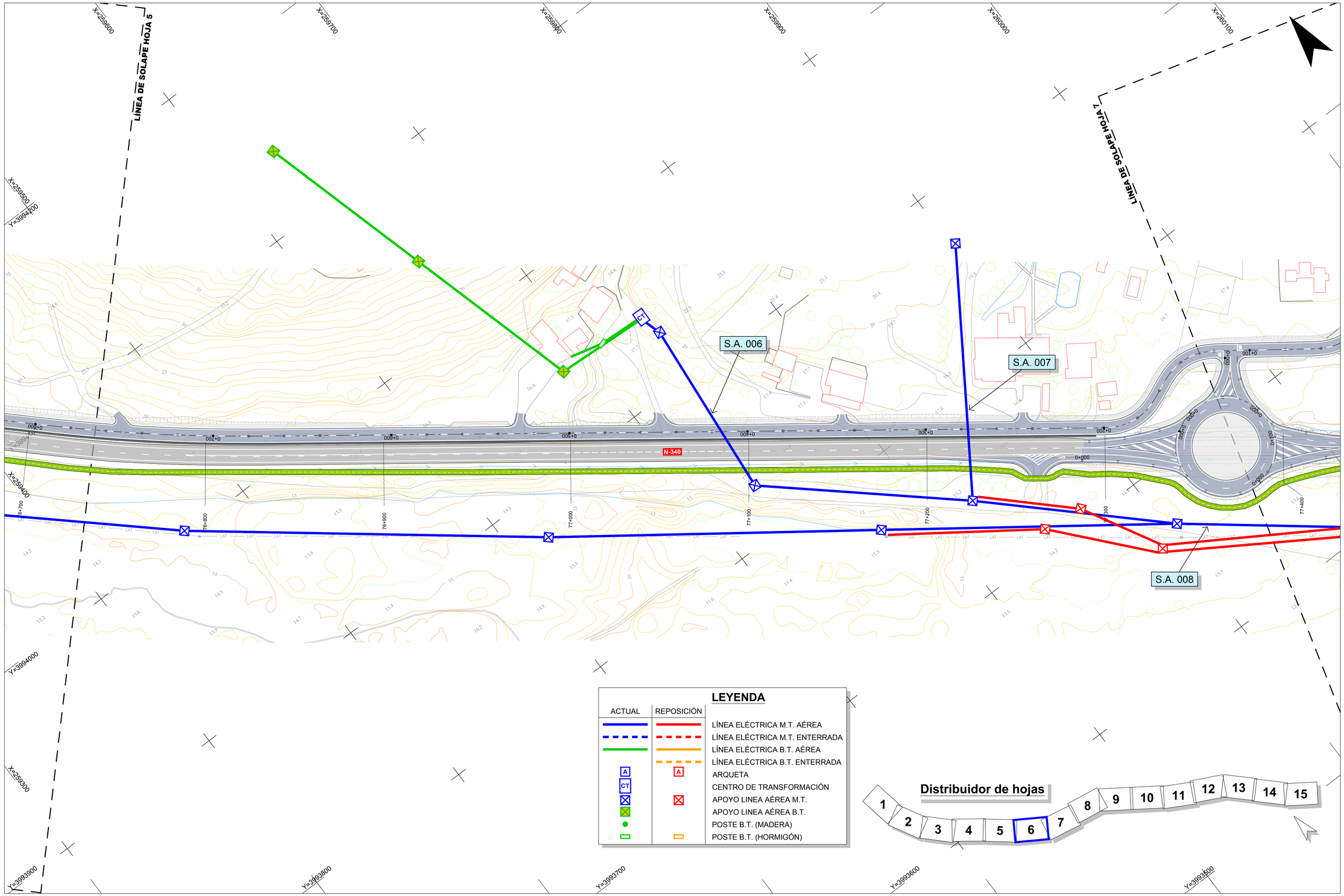


RD6400-PT-39CA4470-PL-IE-Reposiciones-LE-2.12

GOBIERNO DE ESPAÑA
MINISTERIO DE TRANSPORTES, MOVILIDAD Y AGENDA URBANA

Secretaría de Estado de Infraestructuras,Transporte y Vivienda
Secretaría General de Infraestructuras
Dirección General de Carreteras

SUBDIRECCIÓN GENERAL DE CONSERVACIÓN
DEMARCACIÓN DE CARRETERAS DEL ESTADO EN ANDALUCÍA OCCIDENTAL

CONSULTOR: TYPSA INGENIEROS CONSULTORES Y ARQUITECTOS

La Ingeniera de Caminos, Canales y Puertos Autora del Proyecto:
Fdo.: Dña. Ana Molina Muñoz

El Ingeniero de Caminos, Canales y Puertos Director del Proyecto:
Fdo.: D. Marcos Martín Gómez

TÍTULO DEL PROYECTO:
PROYECTO DE TRAZADO DE GLORIETAS Y REORDENACIÓN DE ACCESOS EN N-340 ENTRE PP.KK. 73 AL 85. T.M. TARIFA. PROVINCIA DE CÁDIZ.
CLAVE: 39-CA-4470

ESCALA: 1:1000 (0 10 20 30 40 m)
Original DIN A-1

DESIGNACIÓN DEL PLANO:
REPOSICIÓN DE SERVIDUMBRES Y SERVICIOS AFECTADOS.
LÍNEA ELÉCTRICA. PLANTA

Nº DE PLANO: 2.12.1
HOJA 6 DE 15

FECHA: ENERO 2021

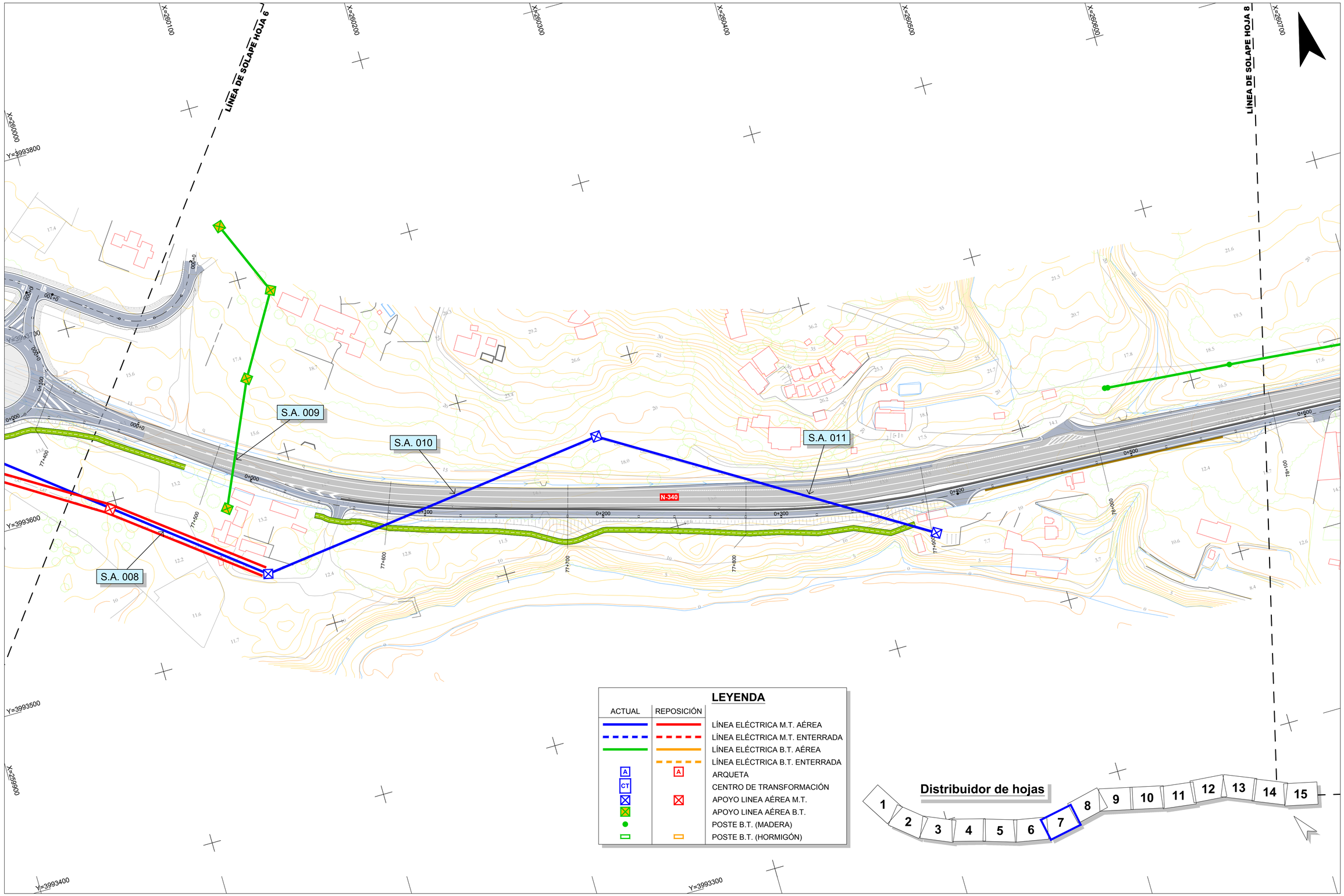


RD6400-PT-39CA4470-PL-IE-Reposiciones-LE-2.12

GOBIERNO DE ESPAÑA
MINISTERIO DE TRANSPORTES, MOVILIDAD Y AGENDA URBANA

Secretaría de Estado de Infraestructuras,Transporte y Vivienda
Secretaría General de Infraestructuras
Dirección General de Carreteras

SUBDIRECCIÓN GENERAL DE CONSERVACIÓN
DEMARCACIÓN DE CARRETERAS DEL ESTADO EN ANDALUCÍA OCCIDENTAL

CONSULTOR: TYPSA INGENIEROS CONSULTORES Y ARQUITECTOS

La Ingeniera de Caminos, Canales y Puertos Autora del Proyecto:
Fdo.: Dña. Ana Molina Muñoz

El Ingeniero de Caminos, Canales y Puertos Director del Proyecto:
Fdo.: D. Marcos Martín Gómez

TÍTULO DEL PROYECTO:
PROYECTO DE TRAZADO DE GLORIETAS Y REORDENACIÓN DE ACCESOS EN N-340 ENTRE PP.KK. 73 AL 85. T.M. TARIFA. PROVINCIA DE CÁDIZ.
CLAVE: 39-CA-4470

ESCALA: 1:1000 (0 10 20 30 40 m)
Original DIN A-1

DESIGNACIÓN DEL PLANO:
REPOSICIÓN DE SERVIDUMBRES Y SERVICIOS AFECTADOS.
LÍNEA ELÉCTRICA. PLANTA

Nº DE PLANO: 2.12.1
HOJA 7 DE 15

FECHA: ENERO 2021

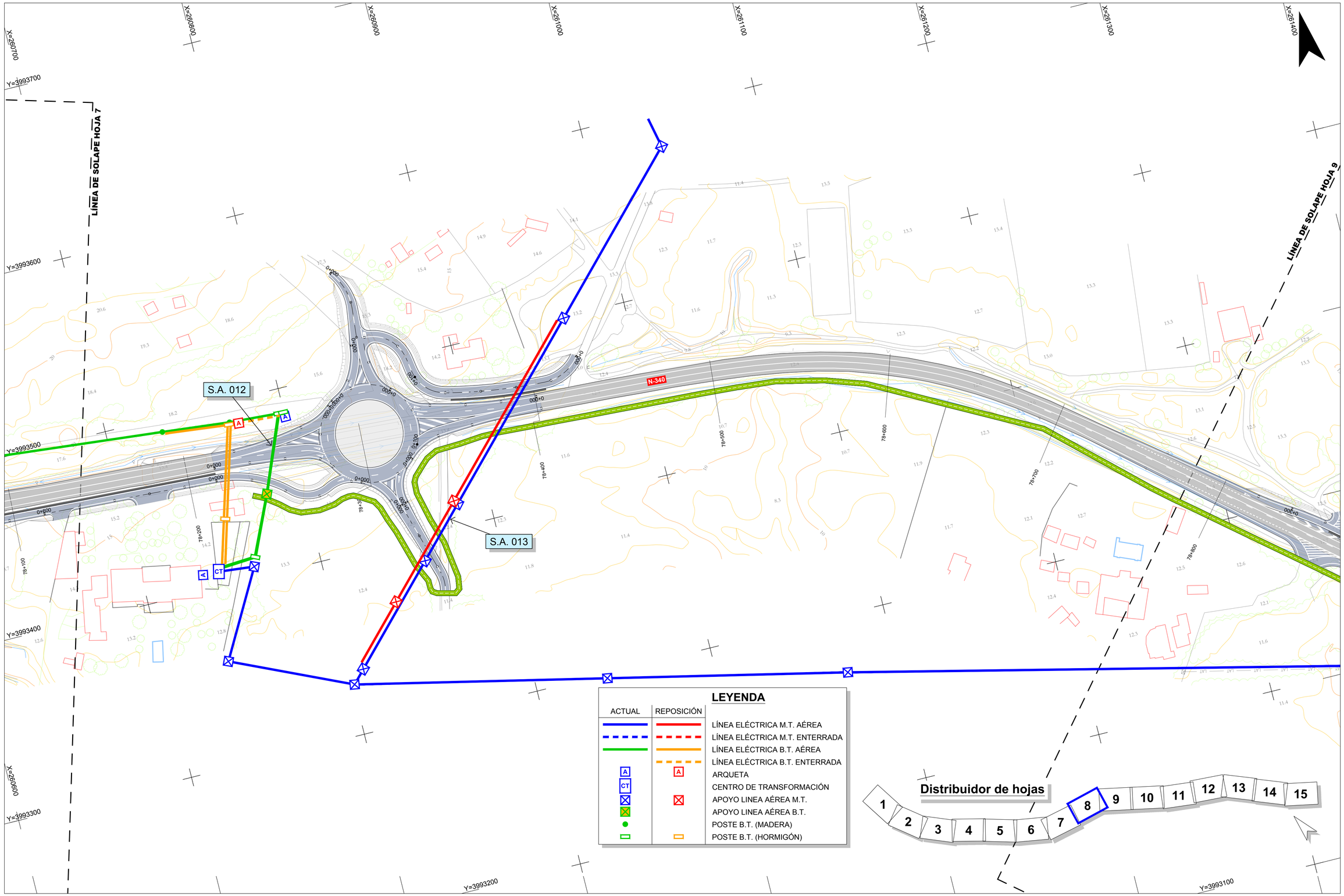


RD6400-PT-39CA4470-PL-IE-Reposiciones-LE-2.12

GOBIERNO DE ESPAÑA
MINISTERIO DE TRANSPORTES, MOVILIDAD Y AGENDA URBANA

Secretaría de Estado de Infraestructuras,Transporte y Vivienda
Secretaría General de Infraestructuras
Dirección General de Carreteras

SUBDIRECCIÓN GENERAL DE CONSERVACIÓN
DEMARCACIÓN DE CARRETERAS DEL ESTADO EN ANDALUCÍA OCCIDENTAL

CONSULTOR: TYPSA INGENIEROS CONSULTORES Y ARQUITECTOS

La Ingeniera de Caminos, Canales y Puertos Autora del Proyecto:
Fdo.: Dña. Ana Molina Muñoz

El Ingeniero de Caminos, Canales y Puertos Director del Proyecto:
Fdo.: D. Marcos Martín Gómez

TÍTULO DEL PROYECTO:
PROYECTO DE TRAZADO DE GLORIETAS Y REORDENACIÓN DE ACCESOS EN N-340 ENTRE PP.KK. 73 AL 85. T.M. TARIFA. PROVINCIA DE CÁDIZ.
CLAVE: 39-CA-4470

ESCALA: 1:1000 (0 10 20 30 40 m)
Original DIN A-1

DESIGNACIÓN DEL PLANO:
REPOSICIÓN DE SERVIDUMBRES Y SERVICIOS AFECTADOS.
LÍNEA ELÉCTRICA. PLANTA

Nº DE PLANO: 2.12.1
HOJA 8 DE 15

FECHA: ENERO 2021

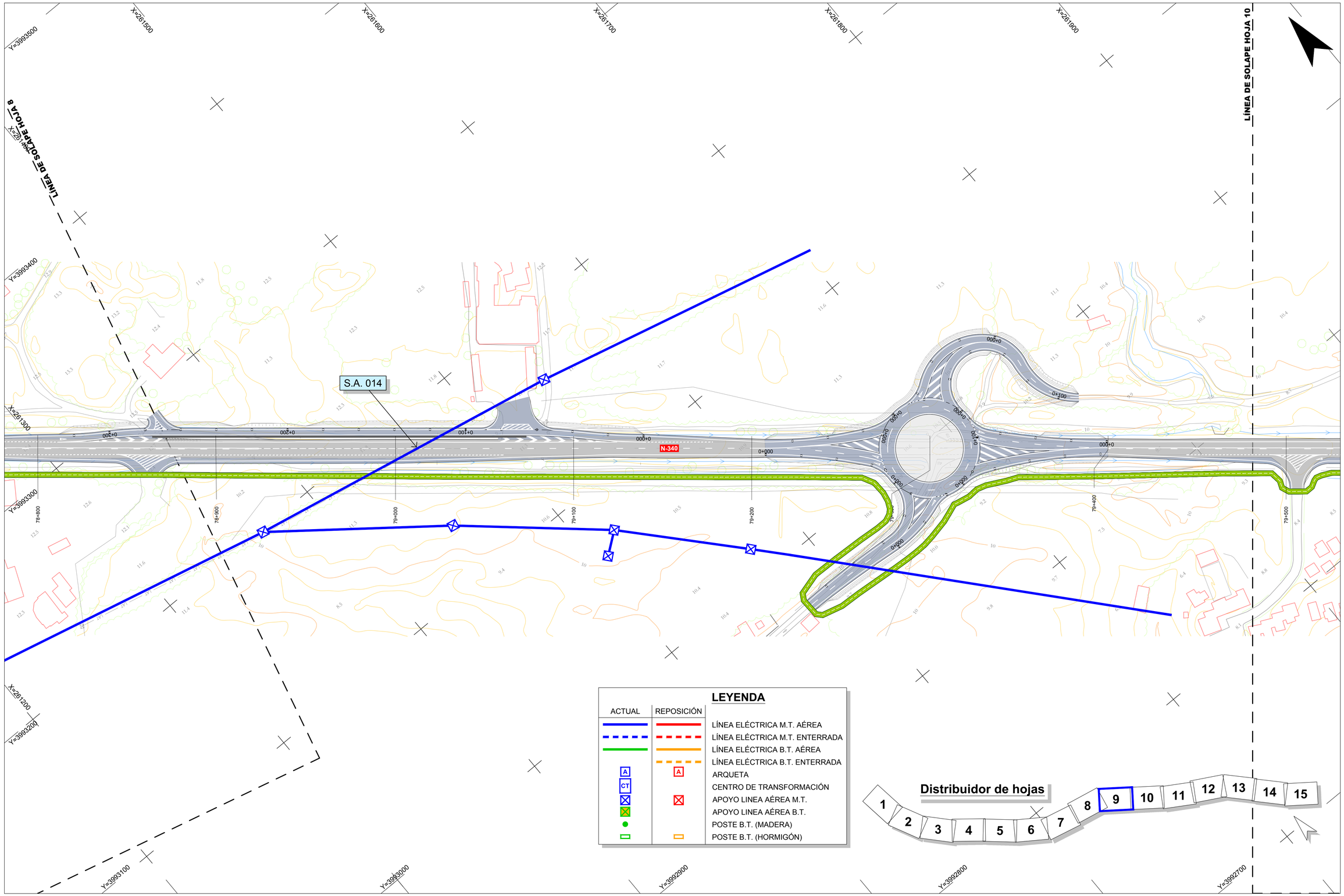


RD6400-PT-39CA4470-PL-IE-Reposiciones-LE-2.12

GOBIERNO DE ESPAÑA
MINISTERIO DE TRANSPORTES, MOVILIDAD Y AGENDA URBANA

Secretaría de Estado de Infraestructuras,Transporte y Vivienda
Secretaría General de Infraestructuras
Dirección General de Carreteras

SUBDIRECCIÓN GENERAL DE CONSERVACIÓN
DEMARCACIÓN DE CARRETERAS DEL ESTADO EN ANDALUCÍA OCCIDENTAL

CONSULTOR: TYPSA INGENIEROS CONSULTORES Y ARQUITECTOS

La Ingeniera de Caminos, Canales y Puertos Autora del Proyecto:
Fdo.: Dña. Ana Molina Muñoz

El Ingeniero de Caminos, Canales y Puertos Director del Proyecto:
Fdo.: D. Marcos Martín Gómez

TÍTULO DEL PROYECTO:
PROYECTO DE TRAZADO DE GLORIETAS Y REORDENACIÓN DE ACCESOS EN N-340 ENTRE PP.KK. 73 AL 85. T.M. TARIFA. PROVINCIA DE CÁDIZ.
CLAVE: 39-CA-4470

ESCALA: 1:1000 (0 10 20 30 40 m)
Original DIN A-1

DESIGNACIÓN DEL PLANO:
REPOSICIÓN DE SERVIDUMBRES Y SERVICIOS AFECTADOS.
LÍNEA ELÉCTRICA. PLANTA

Nº DE PLANO: 2.12.1
HOJA 9 DE 15

FECHA: ENERO 2021

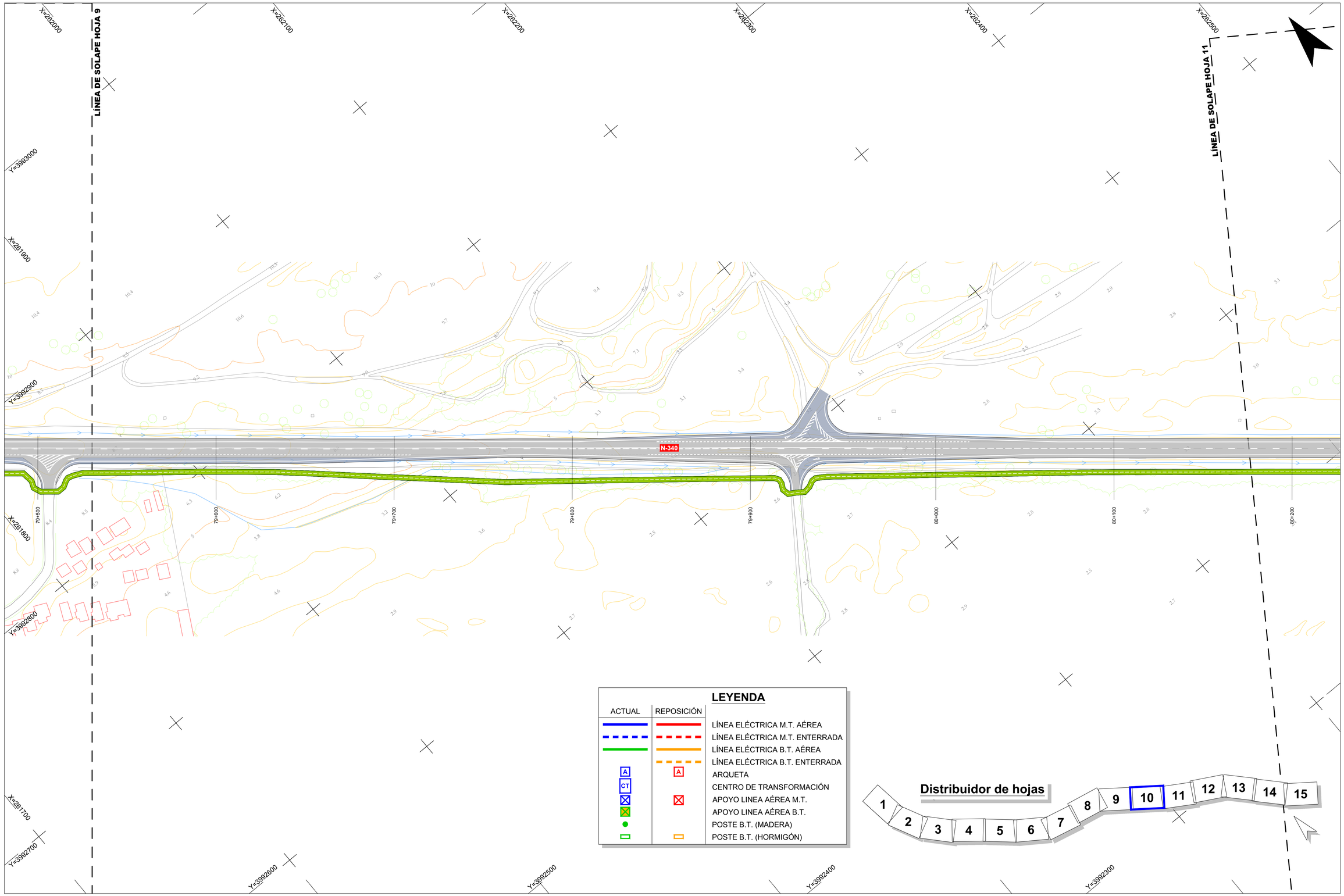


RD6400-PT-39CA4470-PL-IE-Reposiciones-LE-2.12

GOBIERNO DE ESPAÑA
MINISTERIO DE TRANSPORTES, MOVILIDAD Y AGENDA URBANA

Secretaría de Estado de Infraestructuras,Transporte y Vivienda
Secretaría General de Infraestructuras
Dirección General de Carreteras

SUBDIRECCIÓN GENERAL DE CONSERVACIÓN
DEMARCACIÓN DE CARRETERAS DEL ESTADO EN ANDALUCÍA OCCIDENTAL

CONSULTOR: TYPSA INGENIEROS CONSULTORES Y ARQUITECTOS

La Ingeniera de Caminos, Canales y Puertos Autora del Proyecto:
Fdo.: Dña. Ana Molina Muñoz

El Ingeniero de Caminos, Canales y Puertos Director del Proyecto:
Fdo.: D. Marcos Martín Gómez

TÍTULO DEL PROYECTO:
PROYECTO DE TRAZADO DE GLORIETAS Y REORDENACIÓN DE ACCESOS EN N-340 ENTRE PP.KK. 73 AL 85. T.M. TARIFA. PROVINCIA DE CÁDIZ.
CLAVE: 39-CA-4470

ESCALA: 1:1000 (0 10 20 30 40 m)
Original DIN A-1

DESIGNACIÓN DEL PLANO:
REPOSICIÓN DE SERVIDUMBRES Y SERVICIOS AFECTADOS.
LÍNEA ELÉCTRICA. PLANTA

Nº DE PLANO: 2.12.1
HOJA 10 DE 15

FECHA: ENERO 2021

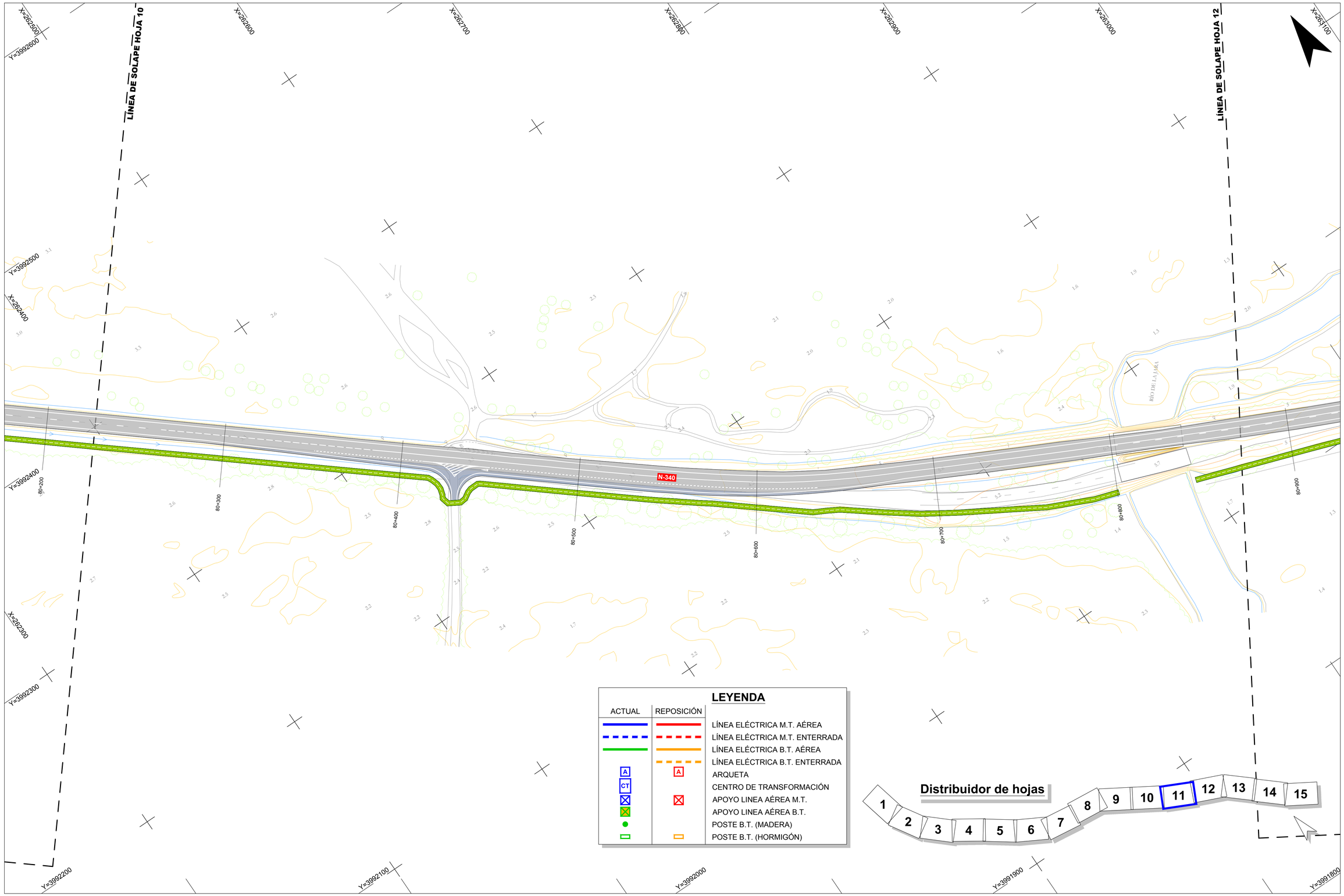


RD6400-PT-39CA4470-PL-IE-Reposiciones-LE-2.12

GOBIERNO DE ESPAÑA
MINISTERIO DE TRANSPORTES, MOVILIDAD Y AGENDA URBANA

Secretaría de Estado de Infraestructuras,Transporte y Vivienda
Secretaría General de Infraestructuras
Dirección General de Carreteras

SUBDIRECCIÓN GENERAL DE CONSERVACIÓN
DEMARCACIÓN DE CARRETERAS DEL ESTADO EN ANDALUCÍA OCCIDENTAL

CONSULTOR: TYPSA INGENIEROS CONSULTORES Y ARQUITECTOS

La Ingeniera de Caminos, Canales y Puertos Autora del Proyecto:
Fdo.: Dña. Ana Molina Muñoz

El Ingeniero de Caminos, Canales y Puertos Director del Proyecto:
Fdo.: D. Marcos Martín Gómez

TÍTULO DEL PROYECTO:
PROYECTO DE TRAZADO DE GLORIETAS Y REORDENACIÓN DE ACCESOS EN N-340 ENTRE PP.KK. 73 AL 85. T.M. TARIFA. PROVINCIA DE CÁDIZ.
CLAVE: 39-CA-4470

ESCALA: 1:1000 (0 10 20 30 40 m)
Original DIN A-1

DESIGNACIÓN DEL PLANO:
REPOSICIÓN DE SERVIDUMBRES Y SERVICIOS AFECTADOS.
LÍNEA ELÉCTRICA. PLANTA

Nº DE PLANO: 2.12.1
HOJA 11 DE 15

FECHA: ENERO 2021

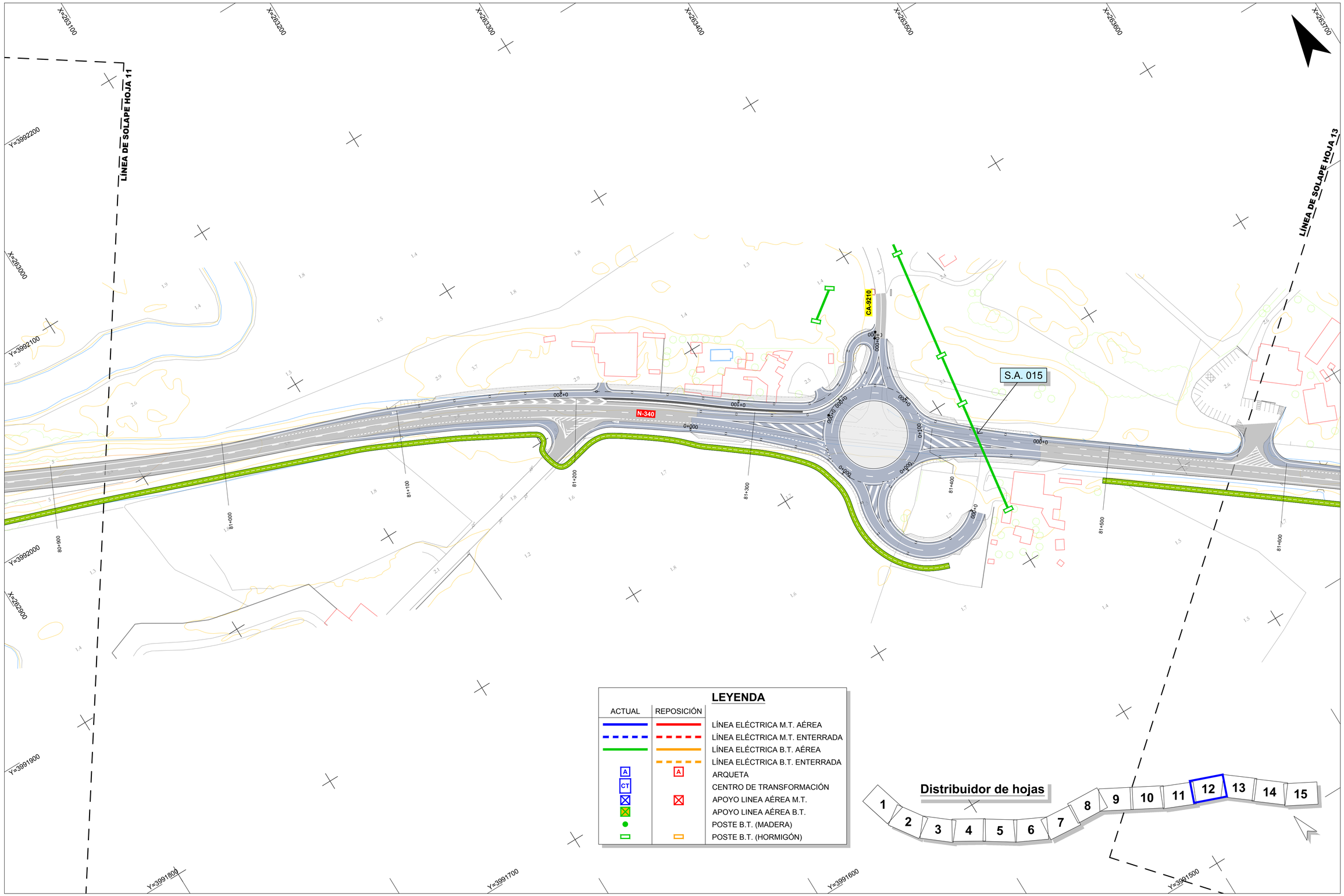


RD6400-PT-39CA4470-PL-IE-Reposiciones-LE-2.12

GOBIERNO DE ESPAÑA
MINISTERIO DE TRANSPORTES, MOVILIDAD Y AGENDA URBANA

Secretaría de Estado de Infraestructuras,Transporte y Vivienda
Secretaría General de Infraestructuras
Dirección General de Carreteras

SUBDIRECCIÓN GENERAL DE CONSERVACIÓN
DEMARCACIÓN DE CARRETERAS DEL ESTADO EN ANDALUCÍA OCCIDENTAL

CONSULTOR: TYPSA INGENIEROS CONSULTORES Y ARQUITECTOS

La Ingeniera de Caminos, Canales y Puertos Autora del Proyecto:
Fdo.: Dña. Ana Molina Muñoz

El Ingeniero de Caminos, Canales y Puertos Director del Proyecto:
Fdo.: D. Marcos Martín Gómez

TÍTULO DEL PROYECTO:
PROYECTO DE TRAZADO DE GLORIETAS Y REORDENACIÓN DE ACCESOS EN N-340 ENTRE PP.KK. 73 AL 85. T.M. TARIFA. PROVINCIA DE CÁDIZ.
CLAVE: 39-CA-4470

ESCALA: 1:1000 (0 10 20 30 40 m)
Original DIN A-1

DESIGNACIÓN DEL PLANO:
REPOSICIÓN DE SERVIDUMBRES Y SERVICIOS AFECTADOS.
LÍNEA ELÉCTRICA. PLANTA

Nº DE PLANO: 2.12.1
HOJA 12 DE 15

FECHA: ENERO 2021

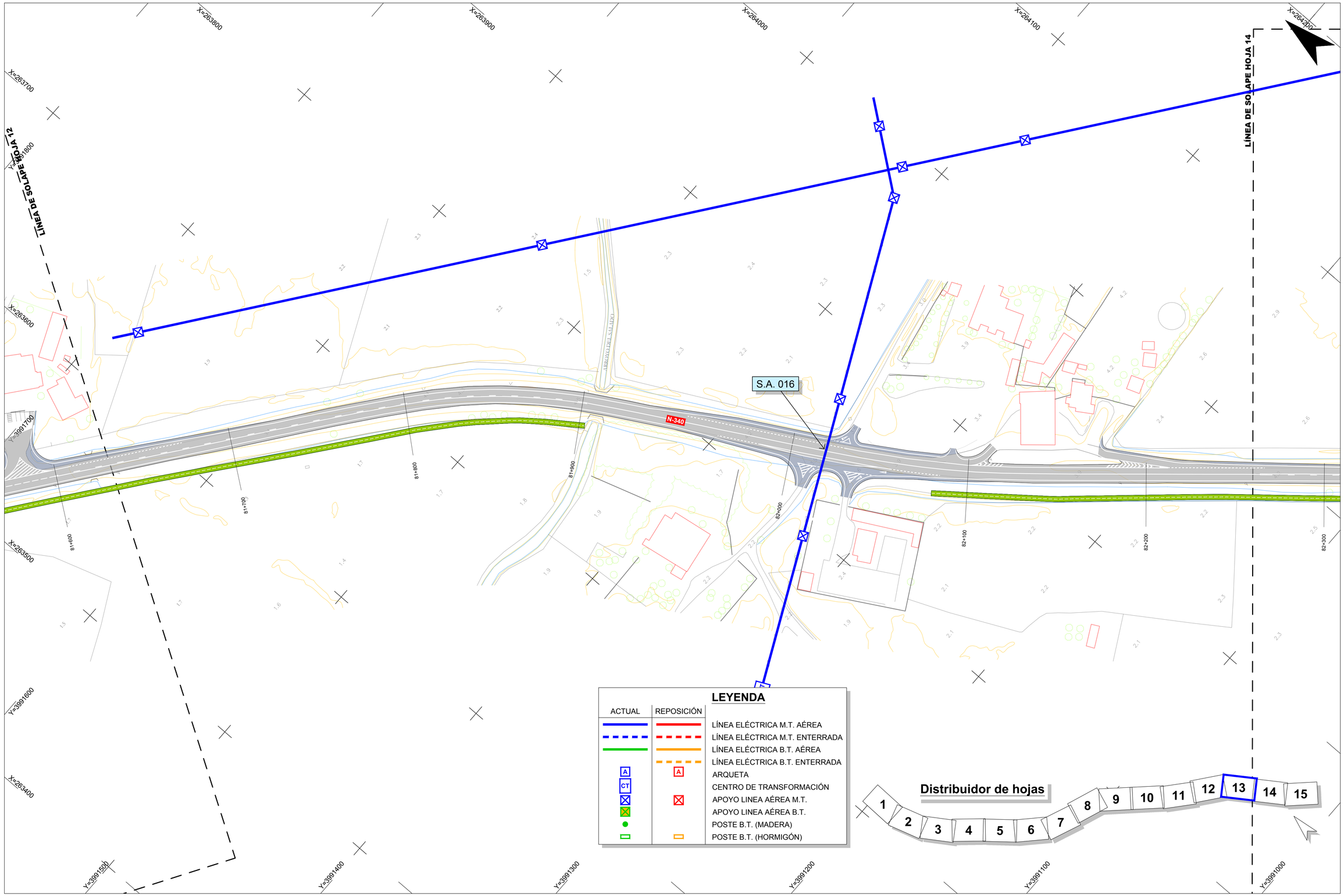


RD6400-PT-39CA4470-PL-IE-Reposiciones-LE-2.12

GOBIERNO DE ESPAÑA
MINISTERIO DE TRANSPORTES, MOVILIDAD Y AGENDA URBANA

Secretaría de Estado de Infraestructuras,Transporte y Vivienda
Secretaría General de Infraestructuras
Dirección General de Carreteras

SUBDIRECCIÓN GENERAL DE CONSERVACIÓN
DEMARCACIÓN DE CARRETERAS DEL ESTADO EN ANDALUCÍA OCCIDENTAL

CONSULTOR: TYPSA INGENIEROS CONSULTORES Y ARQUITECTOS

La Ingeniera de Caminos, Canales y Puertos Autora del Proyecto:
Fdo.: Dña. Ana Molina Muñoz

El Ingeniero de Caminos, Canales y Puertos Director del Proyecto:
Fdo.: D. Marcos Martín Gómez

TÍTULO DEL PROYECTO:
PROYECTO DE TRAZADO DE GLORIETAS Y REORDENACIÓN DE ACCESOS EN N-340 ENTRE PP.KK. 73 AL 85. T.M. TARIFA. PROVINCIA DE CÁDIZ.
CLAVE: 39-CA-4470

ESCALA: 1:1000 (0 10 20 30 40 m)
Original DIN A-1

DESIGNACIÓN DEL PLANO:
REPOSICIÓN DE SERVIDUMBRES Y SERVICIOS AFECTADOS.
LÍNEA ELÉCTRICA. PLANTA

Nº DE PLANO: 2.12.1
HOJA 13 DE 15

FECHA: ENERO 2021

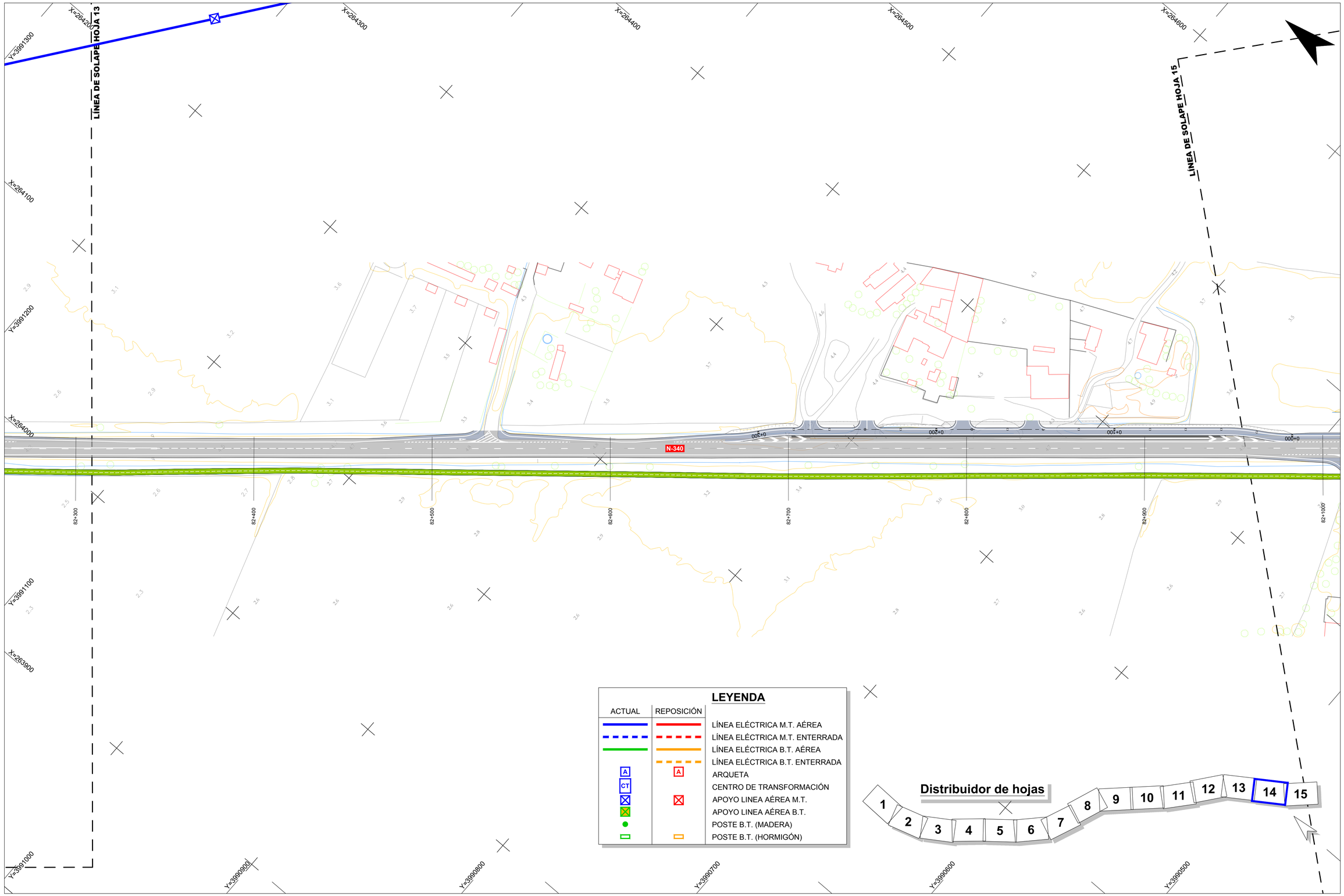


RD6400-PT-39CA4470-PL-IE-Reposiciones-LE-2.12

GOBIERNO DE ESPAÑA
MINISTERIO DE TRANSPORTES, MOVILIDAD Y AGENDA URBANA

Secretaría de Estado de Infraestructuras,Transporte y Vivienda
Secretaría General de Infraestructuras
Dirección General de Carreteras

SUBDIRECCIÓN GENERAL DE CONSERVACIÓN
DEMARCACIÓN DE CARRETERAS DEL ESTADO EN ANDALUCÍA OCCIDENTAL

CONSULTOR: TYPSA INGENIEROS CONSULTORES Y ARQUITECTOS

La Ingeniera de Caminos, Canales y Puertos Autora del Proyecto:
Fdo.: Dña. Ana Molina Muñoz

El Ingeniero de Caminos, Canales y Puertos Director del Proyecto:
Fdo.: D. Marcos Martín Gómez

TÍTULO DEL PROYECTO:
PROYECTO DE TRAZADO DE GLORIETAS Y REORDENACIÓN DE ACCESOS EN N-340 ENTRE PP.KK. 73 AL 85. T.M. TARIFA. PROVINCIA DE CÁDIZ.
CLAVE: 39-CA-4470

ESCALA: 1:1000 (0 10 20 30 40 m)
Original DIN A-1

DESIGNACIÓN DEL PLANO:
REPOSICIÓN DE SERVIDUMBRES Y SERVICIOS AFECTADOS.
LÍNEA ELÉCTRICA. PLANTA

Nº DE PLANO: 2.12.1
HOJA 14 DE 15

FECHA: ENERO 2021

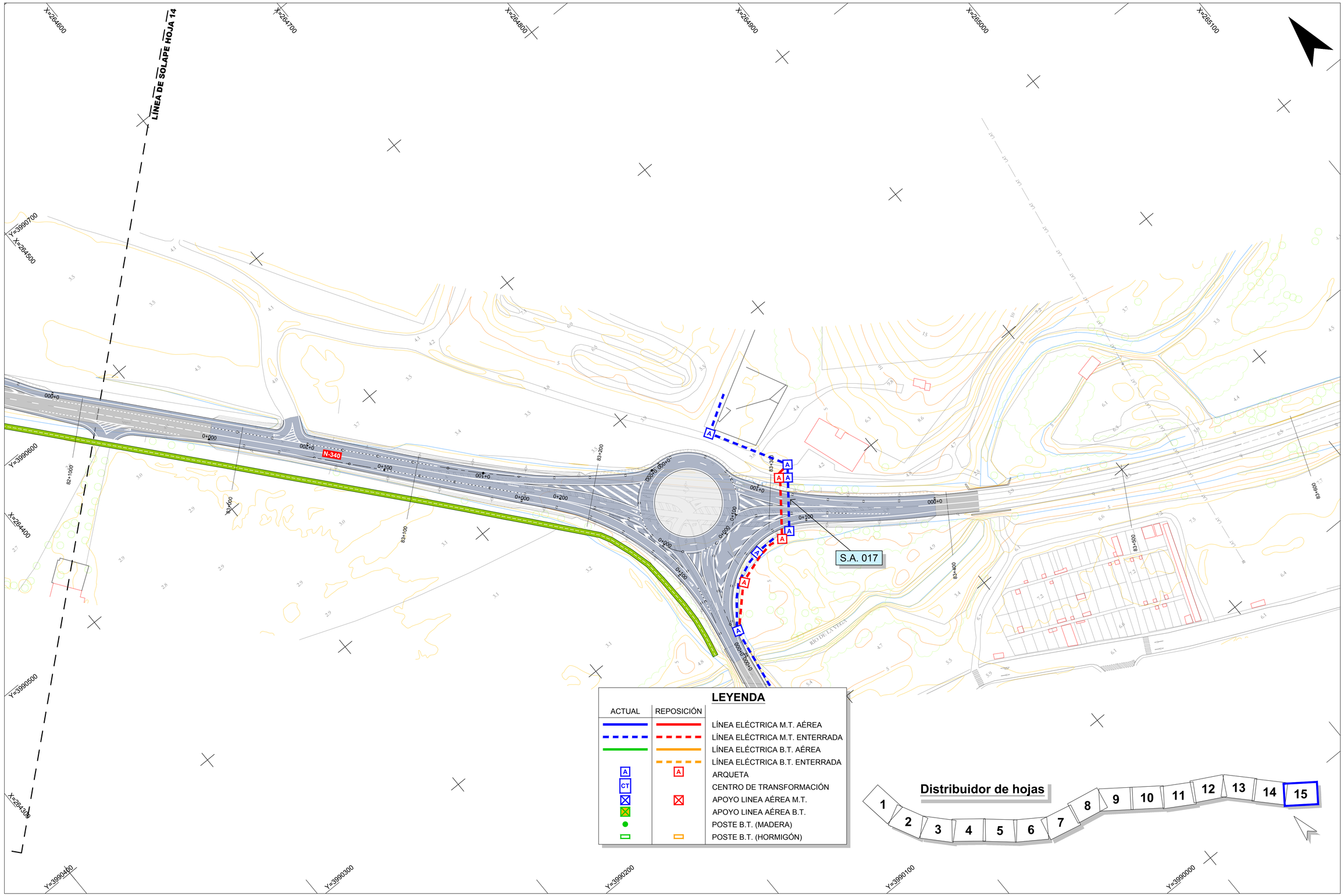


RD6400-PT-39CA4470-PL-IE-Reposiciones-LE-2.12

GOBIERNO DE ESPAÑA
MINISTERIO DE TRANSPORTES, MOVILIDAD Y AGENDA URBANA

Secretaría de Estado de Infraestructuras,Transporte y Vivienda
Secretaría General de Infraestructuras
Dirección General de Carreteras

SUBDIRECCIÓN GENERAL DE CONSERVACIÓN
DEMARCACIÓN DE CARRETERAS DEL ESTADO EN ANDALUCÍA OCCIDENTAL

CONSULTOR: TYPSA INGENIEROS CONSULTORES Y ARQUITECTOS

La Ingeniera de Caminos, Canales y Puertos Autora del Proyecto:
Fdo.: Dña. Ana Molina Muñoz

El Ingeniero de Caminos, Canales y Puertos Director del Proyecto:
Fdo.: D. Marcos Martín Gómez

TÍTULO DEL PROYECTO:
PROYECTO DE TRAZADO DE GLORIETAS Y REORDENACIÓN DE ACCESOS EN N-340 ENTRE PP.KK. 73 AL 85. T.M. TARIFA. PROVINCIA DE CÁDIZ.
CLAVE: 39-CA-4470

ESCALA: 1:1000 (0 10 20 30 40 m)
Original DIN A-1

DESIGNACIÓN DEL PLANO:
REPOSICIÓN DE SERVIDUMBRES Y SERVICIOS AFECTADOS.
LÍNEA ELÉCTRICA. PLANTA

Nº DE PLANO: 2.12.1
HOJA 15 DE 15

FECHA: ENERO 2021