

RESOLUCIÓN DE LA DELEGACIÓN TERRITORIAL DE MEDIO AMBIENTE Y ORDENACIÓN DEL TERRITORIO EN CÁDIZ CON RELACIÓN A LA SOLICITUD DE AUTORIZACIÓN DE AYUNTAMIENTO DE TARIFA PARA LA EXPLOTACIÓN DE LOS SERVICIOS DE TEMPORADA EN LAS PLAYAS DE SU MUNICIPIO CON CARACTER PLURIANUAL (2016-19). EXPTE. N° AUT01-16-CA-0012

Visto el expediente instruido por esta Delegación Territorial de Medio Ambiente y Ordenación del Territorio en Cádiz relativo a solicitud de autorización de ocupación de bienes de dominio público marítimo-terrestre realizada por el Ayuntamiento de Tarifa con objeto a la explotación de los servicios de temporada en las playas de su término municipal comprendidas en el Proyecto básico denominado PLAN DE EXPLOTACIÓN DE LOS SERVICIOS DE TEMPORADA EN PLAYAS DE TARIFA 2016-19, en aplicación de lo previsto en el régimen de la vigente Ley de Costas en relación con el asunto de referencia, resultan los siguientes:

ANTECEDENTES DE HECHO

PRIMERO. La actuación proyectada afecta terrenos con naturaleza de dominio público marítimo-terrestre, según deslindes aprobados por Orden Ministerial de:

DL-41-CA (O.M 15-09-1992) DL-62-CA (O.M 16-03-1995) DL-73-CA (O.M 03-02-1997) DL-84-CA (O.M 03-02-1997)
 DL-83-CA (O.M 22-05-1996) DL-74-CA (O.M 11-02-1997) DL-75-CA (O.M 16-04-1997) DL-85-CA (O.M 31-10-2005)
 DL-42-CA (O.M 20-01-1998) DES01/07/11/0003 (O.M 20-04-2010) DES01/07/11/0006 (O.M 22-04-2010)
 DES01/07/11/0005 (O.M 18/01/2010)

SEGUNDO. Con fecha de 06 de Noviembre de 2015, y en cumplimiento de lo dispuesto por el Reglamento General de Costas, R.D 876/2014 de 10 de Octubre, en su artículo 113.3, desde esta Delegación Territorial se le comunica a ese Ayuntamiento el inicio del plazo para la presentación de solicitud de autorización para la explotación de los servicios de temporada en playas del T.M de Tarifa.


TERCERO. Con fecha de 13 de Enero de 2016 tienen entrada solicitud de ampliación de plazo de entrega de Plan de Explotación de los Servicios de Temporada en Playas 2016-19 por el Ayuntamiento de Tarifa.

CUARTO. Con fecha de 25 de Enero de 2016 se dicta, desde esta Delegación Territorial, acuerdo de ampliación de plazo concedido para la presentación de solicitud de autorización de ocupación del dpm-t para Plan de Explotación de los Servicios de Temporada en Playas del T.M de Tarifa.

QUINTO. Con fecha de 28 de Enero de 2016 tiene entrada en esta Delegación Territorial de Medio Ambiente y Ordenación del Territorio en Cádiz solicitud de autorización de Ayuntamiento de Tarifa con objeto a Plan de Explotación de los Servicios de Temporada en Playas del T.M de Tarifa, con carácter plurianual 2016-19.

SEXTO. El Proyecto básico denominado PLAN DE EXPLOTACIÓN DE LOS SERVICIOS DE TEMPORADA EN PLAYAS DE TARIFA 2016-19 suscrito por el Arquitecto Técnico de Obras Públicas, José Carlos Barragán

Código Seguro de verificación: cPyOfqXrS7eYqXvqX8KsVA==. Permite la verificación de la integridad de una copia de este documento electrónico en la dirección: <https://ws129.juntadeandalucia.es/verifirma/>
 Este documento incorpora firma electrónica reconocida de acuerdo a la Ley 59/2003, de 19 de diciembre, de firma electrónica.

| | | | | |
|--|---------------------------|--------------------------|--------|------------|
| FIRMADO POR | RAMÓN ÁNGEL ACUÑA RACERO | | FECHA | 13/05/2016 |
| ID. FIRMA | ws029.juntadeandalucia.es | cPyOfqXrS7eYqXvqX8KsVA== | PÁGINA | 1/24 |
|  cPyOfqXrS7eYqXvqX8KsVA== | | | | |

Rubio, el 19 de Enero de 2016, por el que se pretende AUTORIZACIÓN DE PLAN DE EXPLOTACIÓN DE LOS SERVICIOS DE TEMPORADA EN PLAYAS DE TARIFA 2016-19, con una ocupación de bienes de Dominio Público Marítimo-Terrestre de unos 3000 m² en las Playas del término municipal de Tarifa.

SÉPTIMO. Con fecha de 05 de Febrero de 2016 se comunica al Ayuntamiento de Tarifa el Inicio de tramitación de su solicitud de autorización de ocupación de bienes del dominio público marítimo-terrestre con objeto a plan de explotación de los servicios de temporada en playas del T.M de Tarifa.

OCTAVO. Con fecha de 27 de Abril de 2016 tiene entrada en esta Delegación Territorial escrito del Ayuntamiento de Tarifa por el que se renuncia a la instalación tipo quiosco del tramo 1V de la Playa de Valdevaqueros, incluida en la página 31 del Proyecto básico remitido junto a la solicitud de autorización.

NOVENO. Efectuada la información oficial, los Organismos consultados informaron con el siguiente resultado:

- Servicio de Espacios Naturales Protegidos de la Delegación territorial de Medio Ambiente y Ordenación del Territorio (Departamento de Geo-Biodiversidad): “ (...) valorando la actuación propuesta únicamente con la documentación e información aportada debe informarse desfavorablemente el entarimado de acceso o tránsito de 100 metros frente a la Venta el Tito, considerando que en los tramos de playa natural de protección especial como es el caso, el mobiliario instalado dirigido a contener el tránsito hacia las zonas de baño debe estar especialmente enfocado a canalizar su uso evitando cualquier degradación de las áreas de mayor sensibilidad y valor ambiental del entorno, especialmente las de carácter prioritario como es el caso del lagoon de la Playa de Los Lances y área de descanso de la especie amenazada gaviota de audouin, o los cordones dunares tanto móviles como fijos existentes en la zona, declarados como Hábitat de interés comunitario.

Se considera prioritario la instalación de un mayor número y tipos de señales informativas sobre los valores ambientales y limitaciones existentes en el entorno del acceso a la Playa de los Lances desde el Camping Río Jara y entorno de la desembocadura del Río Vega (...).

(...) dentro del ámbito del plan propuesto, no existe inconveniente por parte de este Servicio en la aprobación del Plan de Explotación de los Servicios de Temporada en Playas del T.M de Tarifa 2016’.

- Servicio de Espacios Naturales Protegidos de la Delegación territorial de Medio Ambiente y Ordenación del Territorio (Parque Natural del Estrecho): Por la trascendencia de este informe y su afección en el Plan de Explotación de los Servicios de Temporada en Playas del T.M de Tarifa, se recoge en el condicionado particular de esta Resolución, puntos 36º y siguientes.

“En relación con el mobiliario de playa, instalaciones, actividades y eventos, sistema de evacuación de aguas residuales y limpieza de playa se informa lo siguiente (...) Respecto a los 100 metros de entarimado en la playa de Los Lances Norte frente a la Venta El Tito es preceptivo presentar una evaluación de la posible afección ambiental de la misma sobre el Paraje Natural Playa de Los Lances y la laguna costera. Este entorno constituye una importante zona de descanso, cría y reproducción de aves albergando hábitats catalogados de interés, algunos de carácter prioritario. El documento en cuestión no incluye el tramo de playa correspondiente al entorno de El Pozuelo y las inmediaciones de la venta por lo que se carece de información sobre la ubicación y trazado de la infraestructura de acceso lo cual se considera

Código Seguro de verificación: cPyOfqXrS7eYqXvqX8KsVA==. Permite la verificación de la integridad de una copia de este documento electrónico en la dirección: <https://ws129.juntadeandalucia.es/verifirma/>
Este documento incorpora firma electrónica reconocida de acuerdo a la Ley 59/2003, de 19 de diciembre, de firma electrónica.

| | | | |
|-------------|---------------------------|--------|------------|
| FIRMADO POR | RAMÓN ÁNGEL ACUÑA RACERO | FECHA | 13/05/2016 |
| ID. FIRMA | ws029.juntadeandalucia.es | PÁGINA | 2/24 |



cPyOfqXrS7eYqXvqX8KsVA==

imprescindible para evaluar dicha actuación. Por lo anteriormente expuesto se informa desfavorablemente respecto a la actuación planteada.

(...) Respecto a la nueva instalación de un Kiosko (entre el dos mares y Módulo de salvamento) en la Playa de los Lances Norte, En las proximidades y dentro aparcamiento de los carriles existen 3 chiringuitos además de dos establecimientos hoteleros con servicios de playa similares. Considerando los establecimientos existentes en el área de influencia de la instalación no se considera justificada la implantación de ninguna nueva. Esta instalación supondría una afección negativa sobre el sistema dunar existente aumentando la presión antrópica sobre el mismo y produciendo por tanto dispersión y deterioro en una zona dunar sensible. Por lo anteriormente expuesto se informa desfavorablemente respecto a la actuación planteada.

(...) Se informa desfavorablemente respecto a la ubicación de los 10 módulos para escuela de surf localizados en el Paraje Natural Playa de los Lances al este y fuera de los límites del aparcamiento de los carriles. No obstante se considera compatible su ubicación dentro de la superficie del aparcamiento. (...)

- Servicio de Calidad de las Aguas de la Delegación Territorial de Medio Ambiente y Ordenación del Territorio: *"(...) en todo caso debe incluirse en la resolución de autorización que quedan prohibidos los vertidos susceptibles de contaminar las aguas (...)"*. Dicha prohibición queda recogida en el punto 30º de las condiciones particulares de esta resolución de autorización.

- Delegación Territorial de Cultura, Turismo y Deporte en Cádiz: *"(...) por lo anterior, no existe inconveniente, a efectos turísticos, por esta Delegación Territorial para la implantación de los Planes que se citan"*.

- Capitanía Marítima de Algeciras: *"(...) en materia de seguridad marítima y de la navegación, se emite informe favorable al plan de explotación de servicios de temporada en playas de Tarifa. Además, se recuerda que para los artefactos flotantes de recreo explotados comercialmente se deberá obtener por los interesados la autorización de esta Capitanía Marítima"*.

Así mismo, se solicitaron los siguientes informes sin que hasta la fecha se haya recibido respuesta:

- Delegación Territorial de Salud en Cádiz:

- Agencia Pública Puertos de Andalucía:

En caso de recepción en esta Delegación Territorial de Medio Ambiente en Cádiz de alguno de los mencionados informes se le dará traslado a los efectos oportunos.

DÉCIMO: Con fecha 26 de Enero de 2016 se solicita, desde esta Delegación Territorial a la Demarcación de Costas de Andalucía-Atlántico, fijación del importe de los distintos cánones de ocupación o aprovechamiento del dominio público marítimo-terrestre y su remisión a esta Delegación Territorial.

Trascurrido el plazo sin recibir respuesta de la Demarcación de Costas de Andalucía-Atlántico, se ha proseguido la tramitación del expediente según lo dispuesto en el art. 152 del Reglamento General de

Código Seguro de verificación: cPyOfqXrS7eYqXvqX8KsVA==. Permite la verificación de la integridad de una copia de este documento electrónico en la dirección: <https://ws129.juntadeandalucia.es/verifirma/>
Este documento incorpora firma electrónica reconocida de acuerdo a la Ley 59/2003, de 19 de diciembre, de firma electrónica.

| | | | | |
|--|---------------------------|--------------------------|--------|------------|
| FIRMADO POR | RAMÓN ÁNGEL ACUÑA RACERO | | FECHA | 13/05/2016 |
| ID. FIRMA | ws029.juntadeandalucia.es | cPyOfqXrS7eYqXvqX8KsVA== | PÁGINA | 3/24 |
|  | | | | |
| cPyOfqXrS7eYqXvqX8KsVA== | | | | |

Costas, R.D. 876/2014 y el R.D 62/2011 Sobre traspaso de funciones y servicios de la Administración del Estado a la Comunidad Autónoma de Andalucía en materia de ordenación y gestión del litoral. Caso de recibir respuesta, se dará traslado al Ayuntamiento de Tarifa para su abono con carácter previo a la explotación.

UNDÉCIMO. Con fecha de 21 de Marzo de 2016 concluyó el trámite de información pública, según lo recogido en el artículo 152.8.b del Reglamento General de Costas, sin que hasta la fecha se hayan presentado interesados o afectados por la tramitación de la autorización de ocupación de bienes del dominio público marítimo-terrestre.

DECIMOSEGUNDO. Con fecha de 10 de Mayo de 2016 se emite propuesta de resolución favorable por el Departamento de Costas de esta Delegación Territorial con Visto Bueno del Secretario General Provincial.

FUNDAMENTO JURÍDICO

PRIMERO. Resulta de aplicación lo regulado en la Ley 22/1988, de 28 de julio, de Costas, la Ley 2/2013, de 29 de mayo, de protección y uso sostenible del litoral y de modificación de la Ley 22/1988, de 28 de julio, de Costas, el Real Decreto 876/2014, de 10 de octubre, por el que se aprueba el Reglamento de Costas, la Ley 30/1992, de 26 de noviembre, reguladora del Régimen Jurídico de las Administraciones Públicas y del Procedimiento Administrativo Común y demás legislación aplicable al caso.

SEGUNDO. Dispone el artículo 51 de la Ley 2/2013, de 29 de mayo, de protección y uso sostenible del litoral y de modificación de la Ley 22/1988, de 28 de julio, de Costas que estarán sujetas a previa autorización administrativa las actividades en las que, aún sin requerir obras o instalaciones de ningún tipo, concurren circunstancias especiales de intensidad, peligrosidad o rentabilidad, y asimismo la ocupación del dominio público marítimo-terrestre con instalaciones desmontables o con bienes muebles.

TERCERO. El artículo 113 del Reglamento General de Costas dispone que las autorizaciones cuyo objeto sea la explotación de servicios de temporada en las playas que solo requieran instalaciones desmontables, serán otorgadas a los Ayuntamientos que lo soliciten, en la forma que se determina en dicho artículo.

CUARTO. Mediante Real Decreto 62/2011, de 21 de enero, se traspasan funciones y servicios de la Administración del Estado a la Comunidad Autónoma de Andalucía en materia de ordenación y gestión del litoral. Entre las funciones traspasadas se asigna la gestión y otorgamiento, vigilancia y aplicación del régimen sancionador, de las autorizaciones de usos de temporada en las playas y en el mar territorial (zonas de fondeo, pantalanes flotantes y usos análogos); las autorizaciones de actividades en las que concurren circunstancias especiales de intensidad, peligrosidad o rentabilidad; y las autorizaciones de ocupación del dominio público marítimo-terrestre con instalaciones desmontable o con bienes muebles.

QUINTO. En virtud del Decreto 66/2011, de 29 de marzo, por el que se asignan funciones, medios y servicios traspasados por la Administración General del Estado a la Comunidad Autónoma de Andalucía en

Código Seguro de verificación: cPyOfqXrS7eYqXvqX8KsVA==. Permite la verificación de la integridad de una copia de este documento electrónico en la dirección: <https://ws129.juntadeandalucia.es/verifirma/>
Este documento incorpora firma electrónica reconocida de acuerdo a la Ley 59/2003, de 19 de diciembre, de firma electrónica.

| | | | | |
|--|---------------------------|--------------------------|--------|------------|
| FIRMADO POR | RAMÓN ÁNGEL ACUÑA RACERO | | FECHA | 13/05/2016 |
| ID. FIRMA | ws029.juntadeandalucia.es | cPyOfqXrS7eYqXvqX8KsVA== | PÁGINA | 4/24 |
|  cPyOfqXrS7eYqXvqX8KsVA== | | | | |



materia de ordenación y gestión del litoral, el Decreto de la Presidenta 12/2015, de 17 de junio, de la Vicepresidencia y sobre reestructuración de Consejerías y el Decreto 216/2015, de 14 de julio, por el que se establece la estructura orgánica de la Consejería de Medio Ambiente y Ordenación del Territorio, el Decreto 304/2015, de 28 de julio, por el que se modifica el Decreto 342/2012, de 31 de julio, por el que se regula la organización territorial provincial de la Administración de la Junta de Andalucía, corresponde a esta Delegación Territorial de Medio Ambiente y Ordenación del Territorio el ejercicio en la provincia de Cádiz de las competencias en materia de medio ambiente.

SEXTO. El expediente se ha tramitado siguiendo el procedimiento previsto en el artículo 152 del Real Decreto 876/2014, de 10 de octubre, por el que se aprueba el Reglamento General de Costas.

SÉPTIMO. Los servicios de temporada de playa proyectados se encuadran dentro de las que por su naturaleza no pueden tener ubicación fuera del dominio público marítimo-terrestre y, por tanto, se pueden autorizar de acuerdo con lo establecido en el artículo 32.1 de la Ley 2/2013, de 29 de mayo, de protección y uso sostenible del litoral y de modificación de la Ley 22/1988, de 28 de julio, de Costas.

Considerando los antecedentes de hecho y los fundamentos jurídicos que obran en el expediente, la documentación presentada por el solicitante y los informes recabados por esta Delegación Territorial. Y vista la Propuesta de Resolución Favorable emitida por el Departamento de Costas de esta Delegación Territorial, con el Visto Bueno del Secretario General Provincial,

HE RESUELTO

Autorizar al Ayuntamiento de Tarifa la ocupación de bienes de dominio público marítimo-terrestre con destino a la explotación de los servicios de temporada en playas de su Término Municipal que a continuación se detallan. Estas ocupaciones se explotarán de acuerdo a las condiciones que se indican más adelante y serán explotados por si mismos o por terceros.

Esta Autorización se otorga con carácter plurianual por cuatro (4) años y se incluirán en ella las temporadas de playa 2016, 2017, 2018 y 2019.

ATLANTERRA NORTE

Ocupaciones no lucrativas:



| TIPOLOGÍA DE OCUPACIÓN | X | Y | SUPERFICIE DE OCUPACIÓN | PERIODO DE EXPLOTACIÓN |
|------------------------------|--------|---------|-------------------------|------------------------|
| Módulo Salvamento Socorrismo | 244902 | 4000937 | 13,75 | T1 |

Código Seguro de verificación: cPyOfqXrS7eYqXvqX8KsVA==. Permite la verificación de la integridad de una copia de este documento electrónico en la dirección: <https://ws129.juntadeandalucia.es/verifirma/>
 Este documento incorpora firma electrónica reconocida de acuerdo a la Ley 59/2003, de 19 de diciembre, de firma electrónica.

| | | | |
|-------------|---------------------------|--------|------------|
| FIRMADO POR | RAMÓN ÁNGEL ACUÑA RACERO | FECHA | 13/05/2016 |
| ID. FIRMA | ws029.juntadeandalucia.es | PÁGINA | 5/24 |



cPyOfqXrS7eYqXvqX8KsVA==

Ocupaciones lucrativas:

| TIPOLOGÍA DE OCUPACIÓN | X | Y | SUPERFICIE DE OCUPACIÓN | PERIODO DE EXPLOTACIÓN | PLANO |
|------------------------|--------|---------|-------------------------|------------------------|-------|
| Kiosco | 244267 | 4001876 | 20 | T2-T1-T3 | 2 |
| Hamacas y Sombrillas | 244252 | 4001868 | 500 | T2-T1-T3 | 2 |
| Hamacas y Sombrillas | 244862 | 4000871 | 125 | T2-T1-T3 | 2-1 |

ATLANTERRA SUR

Ocupaciones no lucrativas:

(No existen ocupaciones no lucrativas en este tramo de Playa)

Ocupaciones lucrativas:

| TIPOLOGÍA DE OCUPACIÓN | X | Y | SUPERFICIE DE OCUPACIÓN | PERIODO DE EXPLOTACIÓN |
|------------------------------|--------|---------|-------------------------|------------------------|
| Hamacas y Sombrillas | 244985 | 4000637 | 125 | T2-T1-T3 |
| Hamacas y Sombrillas | 245204 | 4000209 | 500 | T2-T1-T3 |
| Escuela de Deportes Náuticos | 245532 | 3999794 | 20 | T2-T1-T3 |
| Hamacas y Sombrillas | 245469 | 3999746 | 500 | T2-T1-T3 |
| Escuela de Deportes Náuticos | 245549 | 3999675 | 20 | T2-T1-T3 |
| Hamacas y Sombrillas | 245526 | 3999631 | 50 | T2-T1-T3 |

LOS ALEMANES

Ocupaciones no lucrativas:

(No existen ocupaciones no lucrativas en este tramo de Playa)

Ocupaciones lucrativas:

(No existen ocupaciones lucrativas en este tramo de Playa)

BOLONIA-EL LENTISCAL

Ocupaciones no lucrativas:

(No existen ocupaciones no lucrativas en este tramo de Playa)

Ocupaciones lucrativas:

(No existen ocupaciones lucrativas en este tramo de Playa)



Código Seguro de verificación: cPyOfqXrS7eYqXvqX8KsVA==. Permite la verificación de la integridad de una copia de este documento electrónico en la dirección: <https://ws129.juntadeandalucia.es/verifirma/>
Este documento incorpora firma electrónica reconocida de acuerdo a la Ley 59/2003, de 19 de diciembre, de firma electrónica.

| | | | |
|-------------|---------------------------|--------|------------|
| FIRMADO POR | RAMÓN ÁNGEL ACUÑA RACERO | FECHA | 13/05/2016 |
| ID. FIRMA | ws029.juntadeandalucia.es | PÁGINA | 6/24 |



cPyOfqXrS7eYqXvqX8KsVA==

VALDEVAQUEROS

Ocupaciones no lucrativas:

| TIPOLOGÍA DE OCUPACIÓN | X | Y | SUPERFICIE DE OCUPACIÓN | PERIODO DE EXPLOTACIÓN |
|------------------------------|--------|---------|-------------------------|------------------------|
| Módulo Salvamento Socorrismo | 257684 | 3995046 | 13,75 | T1 |

Ocupaciones lucrativas:

| TIPOLOGÍA DE OCUPACIÓN | X | Y | SUPERFICIE DE OCUPACIÓN | PERIODO DE EXPLOTACIÓN |
|------------------------------|--------|---------|-------------------------|------------------------|
| Escuela de Deportes Náuticos | 257725 | 3995060 | 20 | T2-T1-T3 |
| Hamacas y Sombrillas | 257759 | 3995034 | 651 | T2-T1-T3 |

LANCES NORTE

Ocupaciones no lucrativas:

(No existen ocupaciones no lucrativas en este tramo de Playa)

Ocupaciones lucrativas:

| TIPOLOGÍA DE OCUPACIÓN | X | Y | SUPERFICIE DE OCUPACIÓN | PERIODO DE EXPLOTACIÓN |
|-------------------------------|--------|---------|-------------------------|------------------------|
| Kiosco | 261285 | 3993073 | 20 | T2-T1-T3 |
| Hamacas y Sombrillas | 261686 | 3992816 | 100 | T2-T1-T3 |
| Escuela de Deportes Náuticos* | | | 20 | T2-T1-T3 |
| Escuela de Deportes Náuticos* | | | 20 | T2-T1-T3 |
| Escuela de Deportes Náuticos* | | | 20 | T2-T1-T3 |
| Escuela de Deportes Náuticos* | | | 20 | T2-T1-T3 |
| Escuela de Deportes Náuticos* | | | 20 | T2-T1-T3 |
| Escuela de Deportes Náuticos* | | | 20 | T2-T1-T3 |
| Escuela de Deportes Náuticos* | | | 20 | T2-T1-T3 |
| Escuela de Deportes Náuticos* | | | 20 | T2-T1-T3 |
| Escuela de Deportes Náuticos* | | | 20 | T2-T1-T3 |
| Escuela de Deportes Náuticos* | | | 20 | T2-T1-T3 |

* Respecto a la ubicación de las escuelas de deportes náuticos se atenderá a lo dispuesto en la condición particular 42ª de esta Resolución de Autorización.


LANCES SUR NATURAL

Ocupaciones no lucrativas:

(No existen ocupaciones no lucrativas en este tramo de Playa)

Ocupaciones lucrativas:

(No existen ocupaciones lucrativas en este tramo de Playa)



Código Seguro de verificación: cPyOfqXrS7eYqXvqX8KsVA==. Permite la verificación de la integridad de una copia de este documento electrónico en la dirección: <https://ws129.juntadeandalucia.es/verifirma/>
Este documento incorpora firma electrónica reconocida de acuerdo a la Ley 59/2003, de 19 de diciembre, de firma electrónica.

| | | | |
|-------------|---------------------------|--------|------------|
| FIRMADO POR | RAMÓN ÁNGEL ACUÑA RACERO | FECHA | 13/05/2016 |
| ID. FIRMA | ws029.juntadeandalucia.es | PÁGINA | 7/24 |



cPyOfqXrS7eYqXvqX8KsVA==

LANCES SUR Y CHICA

Ocupaciones no lucrativas:

| TIPOLOGÍA DE OCUPACIÓN | X | Y | SUPERFICIE DE OCUPACIÓN | PERIODO DE EXPLOTACIÓN |
|------------------------|--------|---------|-------------------------|------------------------|
| Módulo Aseos | 265048 | 3988124 | 12,96 | T2-T1-T3 |

Ocupaciones lucrativas:


| TIPOLOGÍA DE OCUPACIÓN | X | Y | SUPERFICIE DE OCUPACIÓN | PERIODO DE EXPLOTACIÓN |
|------------------------------|--------|---------|-------------------------|------------------------|
| Kiosco | 264595 | 3988869 | 20 | T2-T1-T3 |
| Escuela de Deportes Náuticos | 264989 | 3988144 | 20 | T2-T1-T3 |
| Hamacas y Sombrillas | 265003 | 3988109 | 125 | T2-T1-T3 |
| Parque Acuático | 264843 | 3987799 | 150 | T2-T1-T3 |

Nota aclaratoria: el periodo de explotación de cada ocupación será la suma de las temporadas que estén incluidas en él. El detalle de las temporadas es el siguiente:

| Temporada | | Inicio | Fin |
|-----------|----|--------|-------|
| Alta | T1 | 01-07 | 31-08 |
| Media | T2 | 18-03 | 30-06 |
| | T3 | 01-09 | 31-10 |
| Baja | T4 | 01-11 | 17-03 |

Periodo de Explotación o Actividad: El periodo de explotación indicado en los cuadros de detalle de las ocupaciones autorizadas refleja las fechas de inicio y fin de dicho periodo. Todas las ocupaciones autorizadas en esta resolución son de temporada, desmontables y tienen la obligación de ser desmontadas una vez finalizada cada una de las temporadas incluidas en el plazo de duración de esta autorización, según lo indicado por el artículo 113 del RGC.

Escuela de deportes náuticos en Playa de Los Lances Norte: En cumplimiento de lo indicado en el informe del Parque Natural del Estrecho, se autorizan las 10 ocupaciones tipo escuela de deportes náuticos en Playa de Los lances Norte ubicadas exclusivamente dentro de la superficie del Aparcamiento de los Carriles, quedando NO autorizada ninguna ocupación de este tipo o similar localizados en el Paraje Natural Playa de los Lances al Este y fuera de los límites del citado aparcamiento. La ubicación de estas escuelas cumplirá estrictamente lo dispuesto en el Reglamento General de Costas y detallado en el condicionado de esta Resolución.



Código Seguro de verificación: cPyOfqXrS7eYqXvqX8KsVA==. Permite la verificación de la integridad de una copia de este documento electrónico en la dirección: <https://ws129.juntadeandalucia.es/verifirma/>
Este documento incorpora firma electrónica reconocida de acuerdo a la Ley 59/2003, de 19 de diciembre, de firma electrónica.

| | | | |
|-------------|---------------------------|--------|------------|
| FIRMADO POR | RAMÓN ÁNGEL ACUÑA RACERO | FECHA | 13/05/2016 |
| ID. FIRMA | ws029.juntadeandalucia.es | PÁGINA | 8/24 |



cPyOfqXrS7eYqXvqX8KsVA==

NO Autorizar al Ayuntamiento de Tarifa la ocupación de bienes de dominio público marítimo-terrestre con destino a la explotación de los siguientes servicios u ocupaciones:

- 100 metros de entarimado en la playa de Los Lances Norte frente a la Venta El Tito. Este entorno constituye una importante zona de descanso, cría y reproducción de aves albergando hábitats catalogados de interés, algunos de carácter prioritario. el documento en cuestión no incluye el tramo de playa correspondiente al entorno de El Pozuelo y las inmediaciones de la venta por lo que se carece de información sobre la ubicación y trazado de la infraestructura de acceso lo cual se considera imprescindible para evaluar dicha actuación.
- Instalación de un Kiosko (entre el dos mares y Módulo de salvamento) en la Playa de los Lances Norte: En las proximidades y dentro aparcamiento de los carriles existen 3 chiringuitos además de dos establecimientos hoteleros con servicios de playa similares. Considerando los establecimientos existentes en el área de influencia de la instalación no se considera justificada la implantación de ninguna nueva. Esta instalación supondría una afección negativa sobre el sistema dunar existente aumentando la presión antrópica sobre el mismo y produciendo por tanto dispersión y deterioro en una zona dunar sensible.

PLIEGO DE CONDICIONES

La explotación de los servicios de temporada se hará conforme a las siguientes condiciones:

CONDICIONES GENERALES:

1º. La presente autorización, que no implica cesión del dominio público ni de las facultades demaniales de la Comunidad Autónoma, se otorga con sujeción a lo dispuesto en la Ley 22/1988, de 28 de julio, de Costas, y en la Ley 2/2013, de 29 de mayo, de protección y uso sostenible del litoral y de modificación de la Ley 22/1988, de 28 de julio, de Costas, dejando a salvo los derechos particulares y sin perjuicio de terceros.

2º. Esta autorización se otorga por el plazo establecido en el pliego de condiciones particulares. Dicho plazo no podrá exceder de 4 años, otrosí, las instalaciones deberán desmontarse una vez finalizada cada una de las temporadas incluidas en el plazo de duración establecido. Su cómputo se iniciará el día siguiente de la fecha de notificación de esta resolución de autorización.

3º. En caso de explotación por terceros, el plazo de explotación otorgado a éstos no podrá exceder de la vigencia de la autorización otorgada al Ayuntamiento. Así mismo, los procedimientos de licitación se harán con respeto a los principios de publicidad, imparcialidad, transparencia y concurrencia competitiva. En estos casos, el Ayuntamiento deberá remitir a esta Delegación Territorial relación nominal de los mismos,

Código Seguro de verificación: cPyOfqXrS7eYqXvqX8KsVA==. Permite la verificación de la integridad de una copia de este documento electrónico en la dirección: <https://ws129.juntadeandalucia.es/verifirma/>
Este documento incorpora firma electrónica reconocida de acuerdo a la Ley 59/2003, de 19 de diciembre, de firma electrónica.

| | | | | |
|--|---------------------------|--------------------------|--------|------------|
| FIRMADO POR | RAMÓN ÁNGEL ACUÑA RACERO | | FECHA | 13/05/2016 |
| ID. FIRMA | ws029.juntadeandalucia.es | cPyOfqXrS7eYqXvqX8KsVA== | PÁGINA | 9/24 |
|  cPyOfqXrS7eYqXvqX8KsVA== | | | | |

que deberá contener lo establecido en las condiciones particulares, en el plazo de diez (10) días desde su ejecución y en todo caso previo al inicio de las ocupaciones.

4°. Quedan excluidas las actividades auxiliares fuera de los límites de la presente autorización, tales como acopios, almacenamientos o depósitos de residuos de la explotación, la publicidad audiovisual, salvo aquella que sirva para indicar el título y uso de la autorización, que no obstante, requerirá la conformidad de esta Delegación Territorial de Medio Ambiente y Ordenación del Territorio. En todo caso, respecto a la publicidad, se estará a lo dispuesto en el artículo 81 del Reglamento General de Costas.

5°. La presente autorización no exime a su titular, ni a terceros, de cuantas autorizaciones, concesiones, licencias o informes sean exigibles en virtud de la normativa que resulte de aplicación para el establecimiento de los servicios de temporada que abarca o de cualquier otra acción inherente a los mismos.

6°. El titular de la autorización queda obligado a reponer y conservar los hitos del deslinde a los que este referida la misma, en la forma que se le indique por el Servicio Provincial de Costas -Demarcación de Costas de Andalucía-Atlántico-.

Cánones, tasas y gastos

7°. Previamente al inicio de la ocupación del dominio público marítimo-terrestre, en los casos de ocupaciones lucrativas explotadas por terceros, el titular de esta autorización o los terceros explotadores, con carácter previo a la explotación de los servicios, constituirán un depósito a disposición de esta Delegación Territorial, en la Caja de Depósitos de los Servicios Periféricos de la Consejería de Hacienda y Administración Pública de Cádiz, cuyas cuantías se establecen en las condiciones particulares.

8°. El titular de la autorización, procederá a abonar al Tesoro Público el importe correspondiente al canon por ocupación del dominio público marítimo-terrestre según determine el Servicio Provincial de Costas del Ministerio de Agricultura, Alimentación y Medio Ambiente de Cádiz. La falta de pago implicará la caducidad de la autorización.

9°. Los gastos que se originen por el replanteo y reconocimiento final de las obras, así como la inspección y vigilancia de las mismas, serán de cuenta del titular de la autorización.

Replanteo de las instalaciones

10°. El titular de la autorización deberá solicitar por escrito a la Delegación Territorial de Medio Ambiente y Ordenación del Territorio, con la suficiente antelación, el replanteo de las instalaciones, que se realizará con arreglo al plano aprobado conforme al artículo 88.b del Reglamento General de Costas, con asistencia del Ayuntamiento y, potestativamente, de los terceros encargados de la explotación, en su caso.



Código Seguro de verificación: cPyOfqXrS7eYqXvqX8KsVA==. Permite la verificación de la integridad de una copia de este documento electrónico en la dirección: <https://ws129.juntadeandalucia.es/verifirma/>
Este documento incorpora firma electrónica reconocida de acuerdo a la Ley 59/2003, de 19 de diciembre, de firma electrónica.

| | | | |
|-------------|---------------------------|--------|------------|
| FIRMADO POR | RAMÓN ÁNGEL ACUÑA RACERO | FECHA | 13/05/2016 |
| ID. FIRMA | ws029.juntadeandalucia.es | PÁGINA | 10/24 |



cPyOfqXrS7eYqXvqX8KsVA==

Ejecución de las obras

11°. El titular de la autorización no podrá ocupar, para la ejecución de los trabajos e instalaciones, espacio alguno del dominio público fuera del autorizado especialmente para ello por la Delegación Territorial de Medio Ambiente y Ordenación del Territorio.

12°. La Delegación Territorial de Medio Ambiente y Ordenación del Territorio podrá inspeccionar en todo momento la ejecución de los trabajos e instalaciones, para comprobar si los mismos se ajustan al Proyecto básico en base al cual se ha otorgado la autorización. Si se aprecia la existencia de desviaciones en relación con el mismo, ordenará la paralización de los trabajos, incoando, en su caso, los expedientes que correspondan y, en particular, el de caducidad cuando las modificaciones sean de sustancial importancia.

13°. La tipología de los elementos de los servicios de temporada deberá armonizar con el entorno, ser de materiales de adecuada calidad y aspecto estético, y mantener en todo momento un buen estado de conservación.

14°. La ejecución y explotación de los servicios de temporada se llevarán a cabo bajo el exclusivo riesgo y responsabilidad del titular de la autorización o, en su caso, del tercero encargado de la explotación.

Reconocimiento

15°. Terminadas las obras e instalaciones, el titular de la autorización solicitará por escrito a la Delegación Territorial de Medio Ambiente y Ordenación del Territorio el reconocimiento final de las mismas, que se practicará con asistencia del personal técnico de aquélla, del titular de la autorización y, potestativamente, de los terceros explotadores y, en su caso, levantándose acta y planos con los mismos requisitos que los del replanteo.

Conservación

16°. El titular de la autorización queda obligado a conservar y mantener las obras e instalaciones autorizadas en perfecto estado de utilización, incluso desde los puntos de vista de limpieza, de higiene y de estética, realizando a su cargo los trabajos de conservación y mantenimiento y cuantas reparaciones sean precisas para ello.

17°. La Delegación Territorial de Medio Ambiente y Ordenación del Territorio podrá inspeccionar en todo momento el estado de conservación y mantenimiento de las obras e instalaciones autorizadas, y señalar las reparaciones y otras acciones que deban realizarse, quedando obligado el titular de la autorización a ejecutarlos en el plazo que se indique.

18°. La destrucción de todas o de la mayor parte de las obras e instalaciones autorizadas por la presente



Código Seguro de verificación: cPyOfqXrS7eYqXvqX8KsVA==. Permite la verificación de la integridad de una copia de este documento electrónico en la dirección: <https://ws129.juntadeandalucia.es/verifirma/>
Este documento incorpora firma electrónica reconocida de acuerdo a la Ley 59/2003, de 19 de diciembre, de firma electrónica.

| | | | |
|-------------|---------------------------|--------|------------|
| FIRMADO POR | RAMÓN ÁNGEL ACUÑA RACERO | FECHA | 13/05/2016 |
| ID. FIRMA | ws029.juntadeandalucia.es | PÁGINA | 11/24 |



cPyOfqXrS7eYqXvqX8KsVA==

autorización, siempre que se deba a causas de fuerza mayor, dará derecho al titular de autorización a optar entre la renuncia a la autorización sin derecho a indemnización alguna y con la obligación de desmontar y retirar los restos de las instalaciones, o la reconstrucción a sus expensas de las mismas en el plazo que se señale por la Delegación Territorial de Medio Ambiente y Ordenación del Territorio.

Renuncia

19°. Si el titular de la autorización renunciara a la misma, quedará obligado a levantar las instalaciones a su costa, dejando el terreno libre de toda ocupación, en el plazo que se señale por la Delegación Territorial Medio Ambiente y Ordenación del Territorio, y perderá la fianza constituida, a menos que demostrara que la renuncia fue motivada por la denegación, por parte de otros organismos oficiales, de las licencias, permisos u otras autorizaciones necesarias, en cuyo caso se le devolverá la fianza, una vez cumplida la obligación de levantar las instalaciones.

Uso y Explotación

20°. El titular de la autorización no podrá destinar los terrenos de dominio público ocupados, ni las obras e instalaciones en ellos ejecutadas, a usos distintos de los expresamente autorizados en esta resolución.

21°. Ante la falta de utilización de las obras e instalaciones durante un periodo superior de 6 meses dentro del periodo de explotación, la Delegación Territorial de Medio Ambiente y Ordenación del Territorio ordenará la paralización o suspensión de la autorización.

22°. El régimen de utilización de los servicios de temporada será de libre acceso público. Las ocupaciones autorizadas por esta resolución cumplirán, en todo momento, lo indicado por la legislación vigente en costas y, como mínimo, se atenderá a las siguientes:

- No existirá ningún tipo de limitación del uso público del mar, de la zona marítimo-terrestre o de la playa.
- Se dejará libre permanentemente una franja de seis metros, como mínimo, desde la orilla en pleamar.
- Las longitudes de los tramos libres de ocupación deberán ser, como mínimo, equivalentes a las que se prevé en explotación, sin que estas últimas puedan superar los 100 metros, salvo que la configuración de la playa aconseje otra distribución.
- Las zonas de lanzamiento y varada se situarán preferentemente en los extremos de la playa o en otras zonas donde se minimice su interferencia con los usos comunes y en conexión con accesos rodados y canales balizados.
- En las zonas de baño debidamente balizadas estará prohibida la navegación deportiva o de recreo, y la utilización de cualquier tipo de embarcación o medio flotante movido a vela o a motor. El lanzamiento o varada de embarcaciones deberá hacerse a través de canales debidamente señalizados.
- En los tramos de costa que no estén balizados como zona de baño se entenderá que ésta ocupa una



Código Seguro de verificación: cPyOfqXrS7eYqXvqX8KsVA==. Permite la verificación de la integridad de una copia de este documento electrónico en la dirección: <https://ws129.juntadeandalucia.es/verifirma/>
 Este documento incorpora firma electrónica reconocida de acuerdo a la Ley 59/2003, de 19 de diciembre, de firma electrónica.

| | | | | |
|-------------|---------------------------|--------------------------|--------|------------|
| FIRMADO POR | RAMÓN ÁNGEL ACUÑA RACERO | | FECHA | 13/05/2016 |
| ID. FIRMA | ws029.juntadeandalucia.es | cPyOfqXrS7eYqXvqX8KsVA== | PÁGINA | 12/24 |



cPyOfqXrS7eYqXvqX8KsVA==

franja de mar contigua a la costa de una anchura de 200 metros en las playas y 50 metros en el resto de la costa.

- En los tramos urbanos de las playas, las instalaciones desmontables destinadas a establecimientos expendedores de comidas y bebidas se situarán con una separación mínima de 100 metros de otras que presten un servicio de igual naturaleza ubicadas en el dominio público marítimo-terrestre. Esta distancia podrá reducirse a la mitad entre actividades no similares.
- En los tramos naturales de las playas, la distancia entre instalaciones desmontables destinadas a establecimientos expendedores de comidas y bebidas no podrá ser inferior a 300 metros.

Revocación

23°. Conforme a lo establecido en el artículo 55 de la Ley de Costas la autorización podrá ser **revocada** unilateralmente por la Administración en cualquier momento, sin derecho a indemnización, cuando produzca daños en el dominio público, impida su utilización para actividades de mayor interés público o menoscabe el uso público y cuando resulte incompatible con la normativa aprobada con posterioridad.

Vencimiento del plazo

24°. Terminado el plazo de la autorización y si no existiese petición de prórroga, el titular de la misma queda obligado a levantar las instalaciones a su costa en el plazo establecido que se señale, y a reponer el terreno a su anterior estado. Del cumplimiento de esta obligación se levantará acta, en la que se refleje el estado de los terrenos.

25°. En su caso, la fianza se devolverá a los terceros explotadores de ocupaciones lucrativas una vez comprobado el cumplimiento por la Administración Autonómica de los requisitos establecidos en la anterior condición. En ningún caso se procederá a la devolución de fianza alguna antes de la finalización del periodo de explotación de cada una de las temporadas objeto de esta resolución.

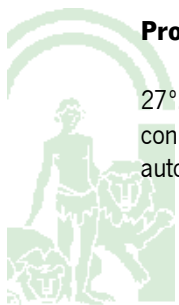
Otras disposiciones.

26°. La autorización podrá ser **modificada** cuando concurra alguna de las causas :

- Cuando se hayan alterado los supuestos determinantes de su otorgamiento.
- En los casos de fuerza mayor, a petición del titular.
- Cuando lo exija su adecuación a los planes o normas correspondientes.

Procedimiento sancionador, anulación y apremio

27°. Serán causas de **caducidad**, parcial o total de esta autorización, además de los casos establecidos con carácter general en el artículo 79 de la Ley de Costas, el incumplimiento de las condiciones de esta autorización, y de cualquiera de las prohibiciones establecidas, con carácter general, en la Ley de Costas y



Código Seguro de verificación: cPyOfqXrS7eYqXvqX8KsVA==. Permite la verificación de la integridad de una copia de este documento electrónico en la dirección: <https://ws129.juntadeandalucia.es/verifirma/>
Este documento incorpora firma electrónica reconocida de acuerdo a la Ley 59/2003, de 19 de diciembre, de firma electrónica.

| | | | | |
|--|---------------------------|--------------------------|--------|------------|
| FIRMADO POR | RAMÓN ÁNGEL ACUÑA RACERO | | FECHA | 13/05/2016 |
| ID. FIRMA | ws029.juntadeandalucia.es | cPyOfqXrS7eYqXvqX8KsVA== | PÁGINA | 13/24 |
|  cPyOfqXrS7eYqXvqX8KsVA== | | | | |

su Reglamento General.

28°. Sin perjuicio de los casos en que proceda la incoación del expediente de caducidad de la autorización, el incumplimiento de las condiciones de ésta por parte del titular o terceros encargados de la explotación será sancionado de acuerdo con lo establecido en la vigente Ley de Costas. En el supuesto, de que el Ayuntamiento incurra en incumplimiento de las condiciones del título de la temporada anterior, desatendiendo al requerimiento expreso de esta Delegación Territorial, se podrá otorgar la autorización a otras personas físicas o jurídicas.

29°. En caso de reincidencia en infracciones grave se podrá declarar la inhabilitación para ser titular de autorizaciones y concesiones en un plazo de 1 a 3 años (art. 94.4 de la Ley de Costas).

CONDICIONES PARTICULARES:

1°. Esta autorización se otorga por un plazo de vigencia de CUATRO (4) año, desde la notificación de la Resolución de otorgamiento de ocupación del dpm-t.

No obstante, cada ocupación contenida en esta resolución de autorización deberá desmontarse anualmente a la finalización de cada uno de los periodos de explotación detallado en páginas anteriores.

Esta autorización recoge cuatro temporadas de playa distintas y diferenciadas que no se extenderán por plazo superior al año desde el comienzo de cada una de ellas. En concreto, esta Resolución de autorización comprende las temporadas de playas 2016, 2017, 2018 y 2019.

2°. En un plazo mínimo de 30 días de antelación al inicio de cada una de las cuatro temporadas de playas contenidas en esta autorización, el titular de la misma notificará a la Delegación Territorial de Medio Ambiente y Ordenación del Territorio el comienzo de éstas, así como el montaje de las instalaciones autorizadas.

3°. El periodo de actividad para las instalaciones autorizadas, conforme al Proyecto básico, con carácter general será desde el 1 de Abril hasta el 30 de Septiembre. A la finalización de este periodo se procederá al levantamiento de dichas instalaciones. La instalaciones deberán quedar desmontadas en el plazo de quince (15) días desde el final de su correspondiente periodo de explotación.


4°. El desmontaje de las ocupaciones autorizadas en esta resolución tiene carácter obligatorio, no autorizándose periodo de actividad alguno que pueda afectar al carácter de temporada de estas ocupaciones o que conlleve el solapamiento de las distintas temporadas incluidas en el plazo de duración de esta autorización.

5°. Las fechas de inicio y fin de cada temporada -Alta, Media y Baja- y las del periodo de actividad que con carácter general se reflejan en esta resolución, podrán ser modificadas o ampliadas por ese Ayuntamiento



Código Seguro de verificación: cPyOfqXrS7eYqXvqX8KsVA==. Permite la verificación de la integridad de una copia de este documento electrónico en la dirección: <https://ws129.juntadeandalucia.es/verifirma/>
Este documento incorpora firma electrónica reconocida de acuerdo a la Ley 59/2003, de 19 de diciembre, de firma electrónica.

| | | | |
|-------------|---------------------------|--------|------------|
| FIRMADO POR | RAMÓN ÁNGEL ACUÑA RACERO | FECHA | 13/05/2016 |
| ID. FIRMA | ws029.juntadeandalucia.es | PÁGINA | 14/24 |



cPyOfqXrS7eYqXvqX8KsVA==

previa comunicación a esta Delegación Territorial para su valoración y aprobación. En todo caso se cumplirá el condicionado de esta resolución, y en concreto, lo dispuesto en el punto 4º de este condicionado particular.

6º. El Ayuntamiento de Tarifa queda obligado mediante esta resolución a presentar, con carácter anual, previo al comienzo de cada temporada y en el plazo de dos meses desde la notificación, desde esta Delegación Territorial, del inicio del plazo para la presentación de solicitudes de autorización de Planes de Playas o modificaciones a éstos, las actualizaciones y modificaciones que se realicen con respecto al Proyecto de Plan de Explotación de los Servicios de Temporada en Playas del T.M de Tarifa aprobado mediante esta resolución.

7º. Las actualizaciones y modificaciones que se realicen respecto al Proyecto de Plan de Explotación de los Servicios de Temporada en Playas del T.M de Tarifa aprobado mediante esta resolución serán valoradas desde esta Delegación Territorial para su aprobación, si procede, según lo indicado en la legislación vigente en costas.

8º. Esta resolución de autorización podrá ser modificada:

- Cuando se hayan alterado los supuestos determinantes para su otorgamiento.
- En casos de fuerza mayor, a petición de su titular.
- Cuando lo exija su adecuación a las normas correspondientes.


Para la determinación de los casos de fuerza mayor se estará a lo dispuesto en la normativa vigente en Costas.

La Consejería con competencias en Medio Ambiente podrá autorizar modificaciones en las características de esta Autorización de Plan de Explotación de Servicios de Temporadas en Playas. Las modificaciones que, según el criterio de esta Delegación Territorial de Medio Ambiente y Ordenación del Territorio, tengan la consideración de sustancial se someterán al procedimiento establecido en el Reglamento General de Costas para el otorgamiento de concesiones. En todo caso, tendrán esta consideración aquellas que supongan un aumento de la superficie autorizada del 10% respecto al global o respecto a una tipología concreta de ocupación, y aquellas que conlleven una nueva tipología de ocupación no autorizada en esta resolución.

9º. Los servicios e instalaciones se autorizan en base al Proyecto básico denominado Plan de Explotación de Servicios de Temporada en Playas 2016, redactado por Arquitecto Técnico de Obras Públicas, José Carlos Barragán Rubio, el 19 de Enero de 2016, conforme a lo presentado en esta Delegación Territorial.

10º. No quedan autorizados en esta resolución de autorización la celebración de eventos incluidos, o no, en el Proyecto de Plan de Explotación de los Servicios de Temporada en Playas del T.M de Tarifa, siendo necesaria la autorización expresa de cualquier evento que se pretenda realizar en el dominio público marítimo-terrestre. Estos eventos serán objeto de solicitud expresa, con la documentación requerida en el

Código Seguro de verificación: cPyOfqXrS7eYqXvqX8KsVA==. Permite la verificación de la integridad de una copia de este documento electrónico en la dirección: <https://ws129.juntadeandalucia.es/verifirma/>
Este documento incorpora firma electrónica reconocida de acuerdo a la Ley 59/2003, de 19 de diciembre, de firma electrónica.

| | | | | |
|--|---------------------------|--------------------------|--------|------------|
| FIRMADO POR | RAMÓN ÁNGEL ACUÑA RACERO | | FECHA | 13/05/2016 |
| ID. FIRMA | ws029.juntadeandalucia.es | cPyOfqXrS7eYqXvqX8KsVA== | PÁGINA | 15/24 |
|  | | | | |
| cPyOfqXrS7eYqXvqX8KsVA== | | | | |

Reglamento General de Costas y la antelación suficiente para proceder a su tramitación según lo establecido por el artículo 152 de dicho Reglamento. En la solicitud se indicará, como mínimo, la superficie a ocupar, infraestructuras necesarias, fecha, horario, imposibilidad material de realizar el evento-actividad fuera del dpm-t, acreditar que la playa posee las características físicas necesarias para albergar el evento-actividad, medidas que garanticen los usos generales del dpm-t por parte de los usuarios, el uso efectivo de las servidumbres de acceso al mar y tránsito por parte de los usuarios de la playa y un plan de limpieza que garantice el disfrute en condiciones de seguridad e higiene por parte de los usuarios afectados por el evento-actividad.

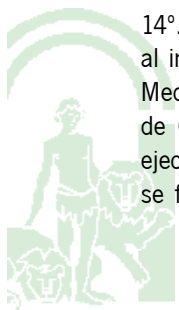
Respecto a los eventos de interés general con repercusión turística se estará a lo dispuesto en el artículo 66 del Reglamento General de Costas *“En los tramos urbanos de las playas podrá autorizarse la celebración de aquellos eventos de interés general con repercusión turística que cumplan los requisitos previstos en este artículo... Se considerarán eventos de interés general con repercusión turística los que reúnan cualquiera de los siguientes requisitos: Los declarados como de interés turístico internacional, nacional, regional o local, por el órgano competente. Los eventos deportivos o culturales que, aun celebrándose de forma esporádica, tengan repercusión nacional o internacional. ... Para la celebración de estos eventos la Administración local habrá de solicitar autorización con informe favorable del órgano competente de la comunidad autónoma, acompañada de una memoria técnica que disponga, al menos, de los siguientes documentos: Documentación justificativa en la que se describan las características del evento a desarrollar. Documentación gráfica del objeto de la ocupación, incluyendo plano de situación, a escala mínima 1:5000 y planos de detalle, a escala mínima 1:500. Estudio económico financiero según lo previsto en el artículo 89 de este reglamento.”.*

11°. El titular de la autorización procederá a abonar, con carácter previo a la explotación de los servicios, al Tesoro Público el importe correspondiente al canon por ocupación del dominio público marítimo-terrestre determinada por el Servicio Provincial de Costas en Cádiz del Ministerio de Agricultura, Alimentación y Medio Ambiente. De este Canon se dará traslado al Ayuntamiento de Tarifa para su abono con carácter previo a la explotación, si esto fuera posible.

12°. El coste que se origine cada temporada de las labores de montaje, desmontaje, traslado y almacenamiento de las instalaciones desmontables, será asumido íntegramente y bajo exclusivo riesgo y responsabilidad del titular de la instalación, o en su caso, del tercero encargado de la explotación.

13°. El titular de la autorización, o en su caso, el tercero encargado de la explotación dará comienzo cada año las obras de montaje con un máximo de 15 días de antelación al período de explotación, debiendo quedar totalmente terminadas al comienzo del mismo.

14°. En el caso de explotación del servicio por terceros, el Ayuntamiento exigirá, a éstos que, previamente al inicio de la misma, constituyan un depósito a disposición del Ilmo. Sr./Sra. Delegado/a Territorial de Medio Ambiente y Ordenación del Territorio en Cádiz, en la Caja de Depósitos de la Delegación Territorial de Cádiz de la Consejería de Hacienda y Administración Pública, para responder de los gastos de la ejecución subsidiaria del levantamiento de las instalaciones, si las mismas no se levantan en el plazo que se fije por la Delegación Territorial. En caso de no haberse constituido este depósito por alguno de los



Código Seguro de verificación: cPyOfqXrS7eYqXvqX8KsVA==. Permite la verificación de la integridad de una copia de este documento electrónico en la dirección: <https://ws129.juntadeandalucia.es/verifirma/>
Este documento incorpora firma electrónica reconocida de acuerdo a la Ley 59/2003, de 19 de diciembre, de firma electrónica.

| | | | | |
|--|---------------------------|--------------------------|--------|------------|
| FIRMADO POR | RAMÓN ÁNGEL ACUÑA RACERO | | FECHA | 13/05/2016 |
| ID. FIRMA | ws029.juntadeandalucia.es | cPyOfqXrS7eYqXvqX8KsVA== | PÁGINA | 16/24 |
|  | | | | |
| cPyOfqXrS7eYqXvqX8KsVA== | | | | |

adjudicatarios, no se procederá al replanteo de las instalaciones correspondientes por la Delegación Territorial de Medio Ambiente y Ordenación del Territorio en Cádiz, hasta que éste se haya hecho efectivo.

El importe a constituir para cada una de las instalaciones será el siguiente según su tipología:

| TIPO DE INSTALACIÓN | DEPÓSITOS PREVIO (unidad/instalación) |
|--|---------------------------------------|
| Sombrillas y hamacas | 600 € |
| Terrazas | 600 € |
| Hidropedales, tablas de vela o similares | 600 € |
| Quioscos | 600 € |
| Tornos de arrastre de embarcaciones | 100 € |
| Eventos de interés general con repercusión turística | 5% P.E.M (1.500€) |
| Otra tipología autorizada | 5% P.E.M (600€) |

Así mismo, y con carácter previo al replanteo de las instalaciones, se procederá al abono de la tasa correspondiente.

15°. El Ayuntamiento trasladará una copia de esta Resolución y su correspondiente condicionado a cada uno de los adjudicatarios de las explotaciones. Del mismo modo colocará una copia completa de la misma en el tablón de anuncios de ese Ayuntamiento y de los servicios públicos principales de temporada de la Delegación de Playas a los efectos de su conocimiento por parte de todos los usuarios de la playa.

16°. El titular de la autorización queda obligado a cumplir y hacer cumplir, en su caso, a los terceros encargados de la explotación, las condiciones de esta autorización.

17°. La relación nominal de terceros encargados de la explotación de cada servicio de temporada autorizado deberá incluir:

- Nombre y apellidos del explotador, y en su caso, de la persona que lo represente y D.N.I o C.I.F.
- En el caso de que se trate de una representación legal, título público que acredite tal representación.
- En el caso de que se trate de una sociedad mercantil, estatutos de la sociedad con identificación del administrador al que se le atribuye el poder de representación de la sociedad.
- Acto para el que se acredita la representación, y vigencia de la misma.
- Domicilio a efectos de notificaciones.



Código Seguro de verificación: cPyOfqXrS7eYqXvqX8KsVA==. Permite la verificación de la integridad de una copia de este documento electrónico en la dirección: <https://ws129.juntadeandalucia.es/verifirma/>
Este documento incorpora firma electrónica reconocida de acuerdo a la Ley 59/2003, de 19 de diciembre, de firma electrónica.

| | | | |
|-------------|---------------------------|--------|------------|
| FIRMADO POR | RAMÓN ÁNGEL ACUÑA RACERO | FECHA | 13/05/2016 |
| ID. FIRMA | ws029.juntadeandalucia.es | PÁGINA | 17/24 |



cPyOfqXrS7eYqXvqX8KsVA==

18°. De conformidad con lo establecido por la Capitanía Marítima de Algeciras, para los artefactos flotantes de recreo explotados comercialmente se deberá obtener por los interesados la autorización del Servicio Periférico de Costas para el emplazamiento de las zonas de lanzamiento y varada delimitada para los servicios de temporada, previamente a la de funcionamiento a otorgar por la Capitanía conforme a lo estipulado en el art. 113.9 del Real Decreto 876/2014 del Reglamento General de Costas. Asimismo, en relación al balizamiento de las playas, se adjunta resolución del Presidente de Puertos del Estado de fecha 12 de mayo de 1998.

19°. Los espacios autorizados para toldos, sombrillas, hamacas o tumbonas serán señalizados en sus vértices mediante jalones empotrados que se deberán mantener permanentemente durante la temporada.

20°. El espacio autorizado para terrazas solo podrá quedar delimitado por elementos que no sean de fábrica ni fijos, que en ningún caso supondrán un incremento significativo de la superficie de ocupación autorizada.

21°. Para los establecimientos tipo Quiosco y en general para todas las instalaciones municipales:

- Todas las conducciones de servicio (suministro eléctrico, abastecimiento y saneamiento de aguas residuales, telecomunicaciones, etc.) al establecimiento deberán ser subterráneas.
- En los tramos urbanos de las playas, las aguas residuales generadas serán vertidas a la red de saneamiento municipal.
- En los tramos naturales de las playas, los vertidos de aguas residuales deberán hacerse a la red de saneamiento municipal o a fosas sépticas estanca sin posibilidad de vertido al medio. En este último caso, el vaciado de efluentes y retirada de fangos de la fosa séptica será realizada con la periodicidad adecuada y por empresa autorizada y certificada para la retirada de residuos sólidos.

22°. Para los artefactos flotantes (hidropedales, motos náuticas, windsurfing y actividades náuticas en general):

- El titular deberá obtener para las embarcaciones y elementos flotantes de recreo explotados comercialmente la pertinente autorización de funcionamiento a otorgar por el órgano competente del Ministerio de Fomento y dar cumplimiento a todas las Reglas Generales de Navegación y Seguridad Marítima que resulten de aplicación y de cuantas otras condiciones o requisitos le sean impuestas.
- El balizamiento y señalización del canal de la zona de lanzamiento y varada de las embarcaciones cumplirá en todo momento con las dimensiones, disposición y prescripciones técnicas que determine el órgano competente del Ministerio de Fomento.
- En las zonas de baño debidamente balizadas estará prohibida la navegación deportiva y de recreo, y la utilización de cualquier tipo de embarcación o medio flotante movido a vela o motor. El lanzamiento o varada de embarcaciones deberá hacerse a través de canales debidamente señalizados. En los tramos de costa que no estén balizados como zona de baño se entenderá que ésta ocupa una franja de mar contigua a la costa de una anchura de doscientos (200) metros en las playas y cincuenta (50) metros en



Código Seguro de verificación: cPyOfqXrS7eYqXvqX8KsVA==. Permite la verificación de la integridad de una copia de este documento electrónico en la dirección: <https://ws129.juntadeandalucia.es/verifirma/>
Este documento incorpora firma electrónica reconocida de acuerdo a la Ley 59/2003, de 19 de diciembre, de firma electrónica.

| | | | |
|-------------|---------------------------|--------|------------|
| FIRMADO POR | RAMÓN ÁNGEL ACUÑA RACERO | FECHA | 13/05/2016 |
| ID. FIRMA | ws029.juntadeandalucia.es | PÁGINA | 18/24 |



cPyOfqXrS7eYqXvqX8KsVA==

el resto de la costa. Dentro de estas zonas no se podrá navegar a una velocidad superior a tres nudos, debiendo adoptarse las precauciones necesarias para evitar riesgos a la seguridad humana. Estará prohibido cualquier tipo de vertido desde las embarcaciones.

23°. En los tramos de costa donde se practiquen actividades contempladas en el art. 70 del Reglamento General de Costas, el borde exterior de las zonas de baño se balizaran por medio de boyas esféricas de color amarillo, con un diámetro mínimo de sesenta (60) centímetros y fondeadas, como máximo, a una distancia de doscientos (200) metros entre cada dos consecutivas. Las dimensiones de los flotadores y de los sistemas de anclaje se adecuarán, en cada caso a las condiciones de oleaje, corrientes, vientos, etc... de la zona; la mínima altura visible de las boyas por encima de la línea de flotación será las dos terceras partes de su diámetro.

24°. Las instalaciones destinadas para las actividades deportivas de carácter náutico federado, deberán ajustarse a los siguientes criterios:

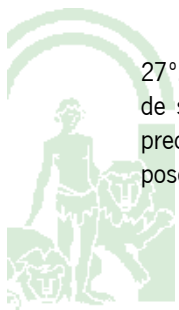
- En ningún caso se permitirán instalaciones destinadas a actividades deportivas no náuticas.
- Deberá dejarse libre permanentemente una franja de seis metros, como mínimo desde la orilla en pleamar.
- Los canales deberán estar debidamente señalizados.

25°. No se permite, en caso alguno, la ejecución de obras de fábrica u otras obras fijas dentro de la zona de dominio público, siendo las instalaciones que se autorizan total y fácilmente desmontables, entendiéndose por tales las así definidas en el Art. 51 de la Ley de Costas:


- Precisen a lo sumo obras puntuales de cimentación, que en todo caso no sobresaldrán del terreno.
- Estén constituidas por elementos de serie prefabricados, módulos, paneles o similares, sin elaboración de materiales en obra ni empleo de soldaduras.
- Se monten y desmonten mediante procesos secuenciales, pudiendo realizarse su levantamiento sin demolición y siendo el conjunto de sus elementos fácilmente transportables.

26°. Se prohíbe todo contenedor de vidrio, cartón, envases o residuos orgánicos dentro del dominio público marítimo terrestre, que no esté contemplado en la presente autorización o carezca del correspondiente título habilitante.

27°. Estará prohibido el vertido de residuos sólidos de cualquier tipo al mar y su ribera, así como a la zona de servidumbre de protección (artículo 56.3 de la Ley de Costas). En cualquier caso, se cumplirán los preceptos técnicos y administrativos recogidos en la legislación de residuos en relación a la producción y posesión de residuos y su entrega a gestor autorizado o al Ayuntamiento en las condiciones que éste



Código Seguro de verificación: cPyOfqXrS7eYqXvqX8KsVA==. Permite la verificación de la integridad de una copia de este documento electrónico en la dirección: <https://ws129.juntadeandalucia.es/verifirma/>
Este documento incorpora firma electrónica reconocida de acuerdo a la Ley 59/2003, de 19 de diciembre, de firma electrónica.

| | | | | |
|--|---------------------------|--------------------------|--------|------------|
| FIRMADO POR | RAMÓN ÁNGEL ACUÑA RACERO | | FECHA | 13/05/2016 |
| ID. FIRMA | ws029.juntadeandalucia.es | cPyOfqXrS7eYqXvqX8KsVA== | PÁGINA | 19/24 |
|  | | | | |
| cPyOfqXrS7eYqXvqX8KsVA== | | | | |

establezca, estando obligado el titular, mientras se encuentren en su poder, a mantenerlos en condiciones adecuadas de higiene y seguridad.

28°. De acuerdo con el artículo 7° del Decreto 109/2015, de 17 de Marzo, por el que se aprueba el Reglamento de Vertidos al Dominio Público Hidráulico y al Dominio Público Marítimo-Terrestre de Andalucía, quedan prohibidos los vertidos susceptibles de contaminar las aguas, cualquiera que sea su naturaleza y estado físico, que se realicen, de forma directa o indirecta, a cualquier bien del DPH o, desde tierra, a cualquier bien del DPM-T y que no cuenten con la correspondiente autorización administrativa. Se prohíben, en todo caso, dichos vertidos sin depurar en la zona de servidumbre de protección y en la zona de influencia del DPM-T

29°. Queda prohibido el estacionamiento y circulación de vehículos que carezca de autorización expresa.

30°. El Ayuntamiento deberá garantizar el cumplimiento del Decreto 6/2012, de 17 de enero, por el que se aprueba el Reglamento de Protección contra la Contaminación Acústica de Andalucía, mediante la vigilancia, control y disciplina en relación con las actuaciones públicas y privada objeto de esta autorización.

31°. Si durante el transcurso de los trabajos se produjese algún hallazgo arqueológico casual, el promotor o dirección de obras estarán obligados a comunicar el hallazgo, bien a la Consejería competente en materia de patrimonio histórico o al Ayuntamiento correspondiente, quien dará traslado a dicha Consejería en el plazo de 24h. en ningún caso se procederá a la remoción de los restos o bienes hallados, que deberán conservarse en el lugar del hallazgo, facilitando su puesta a disposición de la Administración, tal y como se recoge en el artículo 50.1 de la Ley 24/2007 de 26 de noviembre del Patrimonio Histórico de Andalucía, en función de la entidad de las evidencias arqueológicas localizadas, la Delegación Territorial de Educación, Cultura y Deporte podrá establecer medidas cautelares oportunas.


32°. El titular queda obligado a mantener en buen estado las instalaciones, disponiendo del correspondiente certificado sanitario y del seguro de accidentes para los usuarios.

33°. La acreditación de las obligaciones administrativas para el otorgamiento de esta autorización de explotación de los servicios de temporada, que conlleva la ocupación del dominio público marítimo terrestre por las instalaciones incluidas en la misma, no presupone la aprobación técnica por parte de esta Administración Ambiental del diseño o correcto funcionamiento de los servicios de temporada que abarca, ni la observancia de las medidas o requisitos de seguridad o sanitarios que resulten de aplicación.



Código Seguro de verificación: cPyOfqXrS7eYqXvqX8KsVA==. Permite la verificación de la integridad de una copia de este documento electrónico en la dirección: <https://ws129.juntadeandalucia.es/verifirma/>
Este documento incorpora firma electrónica reconocida de acuerdo a la Ley 59/2003, de 19 de diciembre, de firma electrónica.

| | | | |
|-------------|---------------------------|--------|------------|
| FIRMADO POR | RAMÓN ÁNGEL ACUÑA RACERO | FECHA | 13/05/2016 |
| ID. FIRMA | ws029.juntadeandalucia.es | PÁGINA | 20/24 |



cPyOfqXrS7eYqXvqX8KsVA==

34°. Esta Delegación Territorial ejercerá las funciones de policía sobre el dominio público afectado, quedando obligado el titular de la autorización a informar de las incidencias que se produzcan en relación con dicho bien, y a cumplir las instrucciones que dicte aquella.

35°. Cumplido el período de ocupación el titular o, en su caso, el tercero encargado de la explotación, deberá retirar fuera del dominio público y de su zona de servidumbre las instalaciones correspondientes, y estará obligado a dicha retirada en el plazo de quince (15) días, así como a restaurar la realidad física alterada en el mismo plazo de tiempo. De no llevarse a cabo la retirada en el plazo o condiciones fijados, la Administración procederá a su ejecución subsidiaria, aplicando para ello la garantía establecida al respecto. De ser insuficiente la misma, se requerirá el abono de la diferencia en el plazo de diez (10) días, procediéndose, en otro caso, a la vía de apremio.

Condicionado particular consecuencia del informe emitido por la Dirección del Parque Natural del Estrecho:

36°. El montaje y desmontaje de los servicios básicos deberá realizarse en el plazo contemplado en el Plan de explotación de los servicios de temporada en playas.

37°. Para la instalación de los servicios contemplados, especialmente con los establecimientos expendedores de comida y/o bebida, no resultará viable la realización de movimientos de arena, extracciones, depósitos, rellenos, aplanamientos u otros. En general no se podrá llevar a cabo ninguna actuación que pueda suponer cambios fisiográficos de la zona o de la morfología o dinámica natural de la playa, debiendo asimismo ubicarse los establecimientos en zonas desprovistas de vegetación.


38°. Los residuos generados por las ocupaciones, deberán permanecer almacenados en una zona del establecimiento perfectamente cerrada, con objeto de evitar que se desprendan olores indeseables o que los fuertes vientos de la zona dispersen los residuos. Asimismo, el traslado de dichos residuos hasta el lugar habilitado para recogida deberá realizarse de forma diaria.

39°. Los establecimientos expendedores de comida y bebida se responsabilizarán diariamente de la limpieza del entorno inmediato del mismo en un radio aproximado de 20 metros .

40°. No resulta viable la instalación de soportes de publicidad en el ámbito de la zona B1 del Parque Natural del Estrecho, salvo los carteles anunciadores que elabore el ayuntamiento sobre normas de playas (conforme a lo establecido en el epígrafe 5.4.1.2.1 d) del PORN). Para el resto de zonas no incluidas en la zona B1, se requerirá autorización expresa de esta Consejería (en virtud de lo dispuesto en el art. 13.1 de



Código Seguro de verificación: cPyOfqXrS7eYqXvqX8KsVA==. Permite la verificación de la integridad de una copia de este documento electrónico en la dirección: <https://ws129.juntadeandalucia.es/verifirma/>
Este documento incorpora firma electrónica reconocida de acuerdo a la Ley 59/2003, de 19 de diciembre, de firma electrónica.

| | | | | |
|--|---------------------------|--------------------------|--------|------------|
| FIRMADO POR | RAMÓN ÁNGEL ACUÑA RACERO | | FECHA | 13/05/2016 |
| ID. FIRMA | ws029.juntadeandalucia.es | cPyOfqXrS7eYqXvqX8KsVA== | PÁGINA | 21/24 |
|  cPyOfqXrS7eYqXvqX8KsVA== | | | | |

la Ley 2/1989).

41°. Respecto al Parque Recreativo en aguas abiertas próximo a la Isla de Tarifa:

- Deberán quedar desmontados todos sus elementos tanto terrestres como acuáticos al finalizar el periodo establecido en el plan de playas.
- En las labores de montaje y desmontaje no se podrán realizar movimientos de arena, extracciones, depósitos, rellenos, aplanamientos u otros ni llevar a cabo ninguna actuación que pueda suponer cambios fisiográficos de la zona o de la morfología o dinámica natural de la playa, debiendo asimismo ubicarse en zonas desprovistas de vegetación.
- La fijación de los elementos acuáticos se realizará en sustrato arenoso donde no existan praderas de fanerógamas u otros organismos susceptibles de verse afectados.
- Se prohíbe extraer recursos culturales , geológicos, minerales, dañar o perturbar a la fauna o vegetación.
- No estará permitido verter, depositar o abandonar objetos o residuos sólidos o líquidos fuera de los lugares habilitados específicamente para ello , debiendo responsabilizarse la empresa de la recogida y retirada de los mismos, cuando este servicio no sea prestado por otras entidades.
- En caso de detectarse afección a recursos naturales la actividad podrá quedar suspendida temporal o definitivamente.

42°. Los 10 módulos para escuela de deportes náuticos localizados en el Paraje Natural Playa de los Lances se ubicarán, necesariamente, dentro de la superficie del aparcamiento existente, entre la talanquera que lo delimita y el vallado del Monte público, para de este modo evitar afecciones a la vegetación y sistemas dunares adyacentes, aprovechando los accesos a playa existentes y habilitados para tal fin. No se autoriza ubicación distinta de la indicada en esta resolución.

43°. Respecto a las actividades y eventos dentro del Parque Natural del Estrecho, queda prohibido:

- Con carácter general, la circulación “campo a través” de bicicletas y vehículos a motor.
- La circulación de vehículos terrestres a motor por caminos rurales de anchura inferior a 2 metros, por zonas de servidumbre del dominio público hidráulico y marítimo-terrestre, sistemas dunares, por cortafuegos y fajas auxiliares, vías forestales de extracción de madera y por cauces secos o inundados.
- Las rutas a caballo en sistemas dunares y zonas húmedas.
- Las actividades recreativas o relacionadas con ellas que empleen helicópteros, ultraligeros, aviones, avionetas y cualquier vehículo aéreo con motor.
- Las motos acuáticas en Zonas de Reserva (A).
- La circulación de quads vinculada a actividades de uso público.
- Actividades de turismo activo y eco-turismo, así como cualquier práctica deportiva en las lagunas costeras



Código Seguro de verificación: cPyOfqXrS7eYqXvqX8KsVA==. Permite la verificación de la integridad de una copia de este documento electrónico en la dirección: <https://ws129.juntadeandalucia.es/verifirma/>
Este documento incorpora firma electrónica reconocida de acuerdo a la Ley 59/2003, de 19 de diciembre, de firma electrónica.

| | | | |
|-------------|---------------------------|--------|------------|
| FIRMADO POR | RAMÓN ÁNGEL ACUÑA RACERO | FECHA | 13/05/2016 |
| ID. FIRMA | ws029.juntadeandalucia.es | PÁGINA | 22/24 |



cPyOfqXrS7eYqXvqX8KsVA==

(lagoons), y en particular el kite-surf y windsurf, excepto en la laguna costera de Valdevaqueros.

44°. Durante el período de aplicación de los Planes de Explotación de Playas, la entrada y salida de embarcaciones para la práctica de los deportes de vela ligera (windsurf y kite-surf) y otras actividades náuticas, sólo se podrán realizar en las zonas señalizadas y balizadas. Queda prohibida la circulación de embarcaciones a motor destinadas a estas actividades de uso público en zona de reserva “A” no estando permitido el fondeo de embarcaciones a profundidades menores de la cota batimétrica 20 m en la zona marina “B”.

45°. La Consejería competente en materia de medio ambiente podrá limitar el nivel de ruido emitido por los establecimientos de restauración durante los períodos en los que se pueda producir un impacto negativo sobre la nidificación de la avifauna presente, debiendo cesar la actividad emisora cuando así sea requerido por los Agentes de Medio Ambiente o del Servicio de Protección de la Naturaleza (SEPRONA).

46°. El sistema de limpieza de previsto para el mantenimiento de las playas, deberá atender a lo establecido en el epígrafe 4.2.7.10 del Plan Rector de Uso y Gestión del Parque Natural del Estrecho, donde se contempla que las actuaciones deberán realizarse mediante métodos y técnicas de limpieza selectiva que contribuyan a la protección y preservación de la dinámica natural de la playa, así como de las especies de flora y cobertura vegetal presentes. No se podrán utilizar técnicas mecánicas de limpieza sobre sistemas dunares, al objeto de conservar dichos sistemas.

47°. Para el desbroce de capas vegetales no autóctonas al que se hace alusión en el proyecto presentado se deberá solicitar autorización a la Delegación de Medio Ambiente de Cádiz siendo necesario su replanteo sobre el terreno en presencia del Agente de Medio ambiente de la Zona.

48°. El Ayuntamiento de tarifa estará obligado a la instalación de señales en el paraje Natural Playa de Los Lances en el acceso por el camping Río Jara y en la desembocadura del río Vega, que informen a los usuarios sobre la necesidad de adoptar buenas conductas y prácticas ambientales respetuosas con el medio ambiente y la importancia de no causar daños ni molestias de los recursos naturales (Concretamente, será necesario señalar una indicación expresa sobre la prohibición de pasear perros sueltos en la zona).

Contra la presente Resolución, que no agota la vía administrativa, podrá interponer, de acuerdo con lo establecido en los artículos 107, 114 y 115 de la Ley 30/92, de 26 de Noviembre, de Régimen Jurídico de las Administraciones Públicas y del Procedimiento Administrativo Común, Decretos 12/2015, de 17 de junio (BOJA 177 de 18 de junio), de la Vicepresidencia y sobre reestructuración de Consejerías, Decreto 216/2015 de 14 de julio (BOJA 136 de 15 de julio), por el que establece la Estructura Orgánica de la Consejería de Medio Ambiente y Ordenación del Territorio, y en la Orden de 25 de enero de 2012 (BOJA nº 26, de 8 de febrero) por la que se delegan competencias en materia de Recursos interpuestos contra



Código Seguro de verificación: cPyOfqXrS7eYqXvqX8KsVA==. Permite la verificación de la integridad de una copia de este documento electrónico en la dirección: <https://ws129.juntadeandalucia.es/verifirma/>
Este documento incorpora firma electrónica reconocida de acuerdo a la Ley 59/2003, de 19 de diciembre, de firma electrónica.

| | | | | |
|-------------|---------------------------|--------------------------|--------|------------|
| FIRMADO POR | RAMÓN ÁNGEL ACUÑA RACERO | | FECHA | 13/05/2016 |
| ID. FIRMA | ws029.juntadeandalucia.es | cPyOfqXrS7eYqXvqX8KsVA== | PÁGINA | 23/24 |



cPyOfqXrS7eYqXvqX8KsVA==

Resoluciones , Recurso de Alzada ante el Ilmo. Viceconsejero de Medio Ambiente y ordenación del Territorio de la Junta de Andalucía en el plazo de un mes a contar desde el día de su notificación


Los plazos serán contados desde el día siguiente a la práctica de la notificación de la presente resolución.

El Delegado Territorial

Angel Acuña Racero



Código Seguro de verificación: cPyOfqXrS7eYqXvqX8KsVA==. Permite la verificación de la integridad de una copia de este documento electrónico en la dirección: <https://ws129.juntadeandalucia.es/verifirma/>
Este documento incorpora firma electrónica reconocida de acuerdo a la Ley 59/2003, de 19 de diciembre, de firma electrónica.

| | | | | |
|--|---------------------------|--------------------------|--------|------------|
| FIRMADO POR | RAMÓN ÁNGEL ACUÑA RACERO | | FECHA | 13/05/2016 |
| ID. FIRMA | ws029.juntadeandalucia.es | cPyOfqXrS7eYqXvqX8KsVA== | PÁGINA | 24/24 |
|  cPyOfqXrS7eYqXvqX8KsVA== | | | | |