

DILIGENCIA. Para hacer constar que el presente documento se somete a información pública para cumplimentar el requerido por la Delegación Territorial de la Consejería de Agricultura, Pesca y Medio Ambiente en su oficio de fecha 21 FEB 2017. TARIFA a 13 ABR 2017. EL SECRETARIO

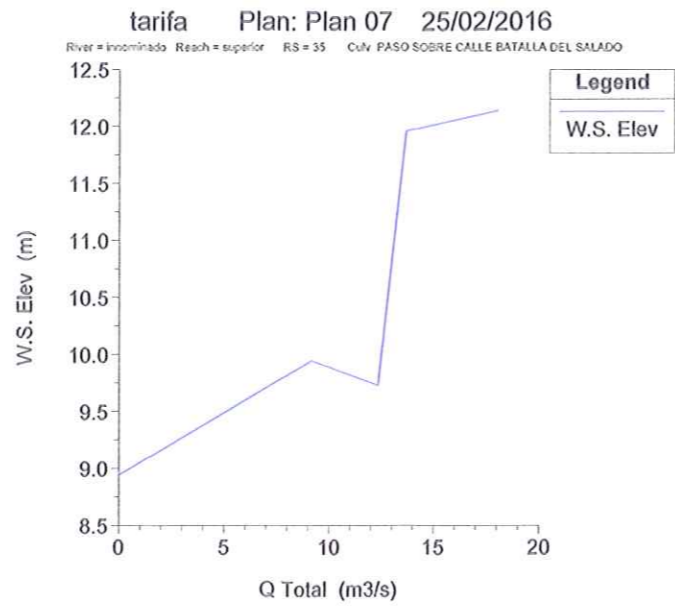
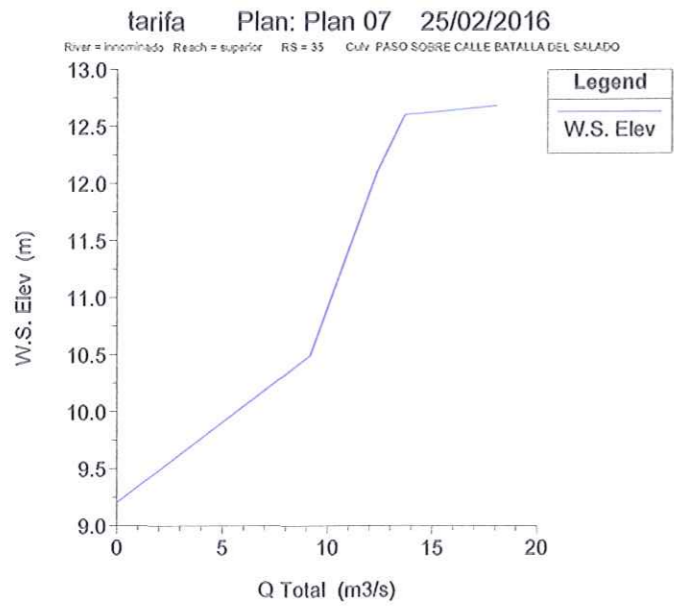
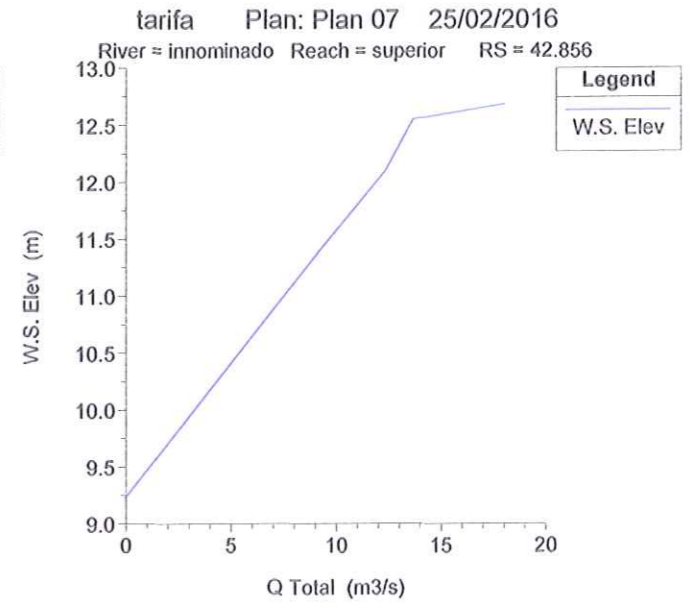
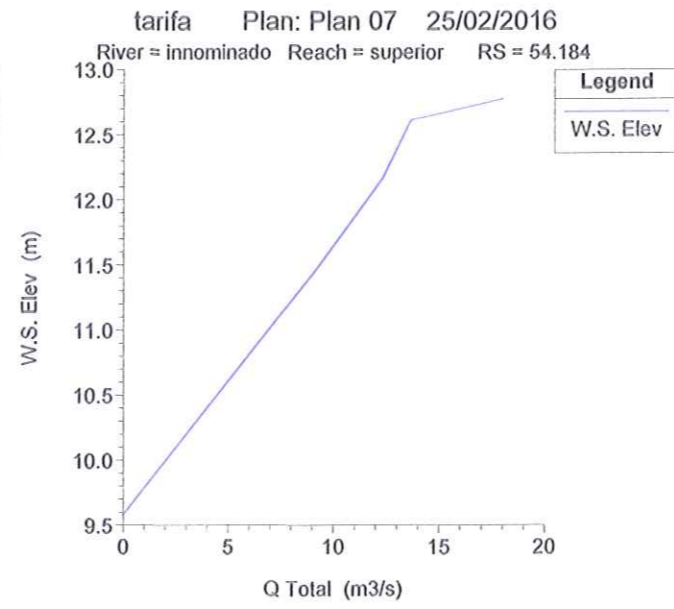
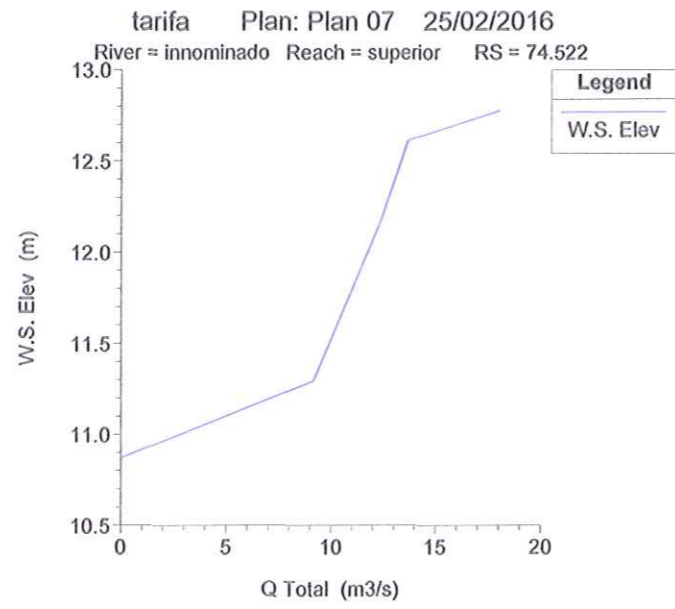
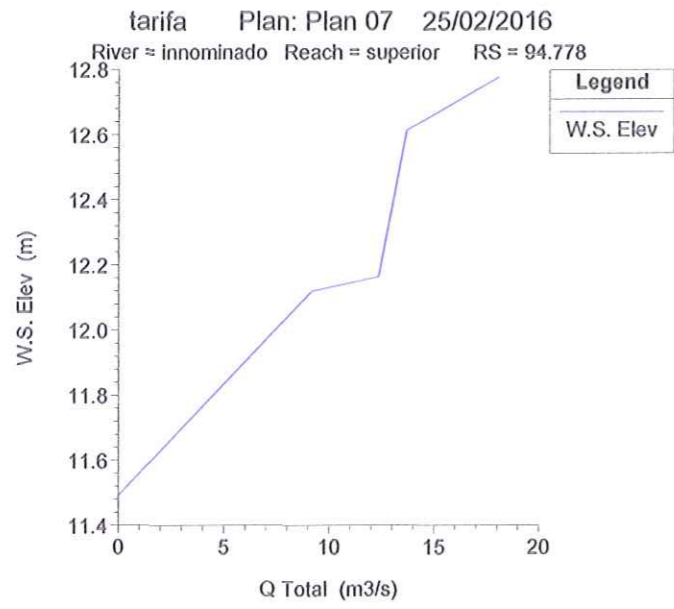
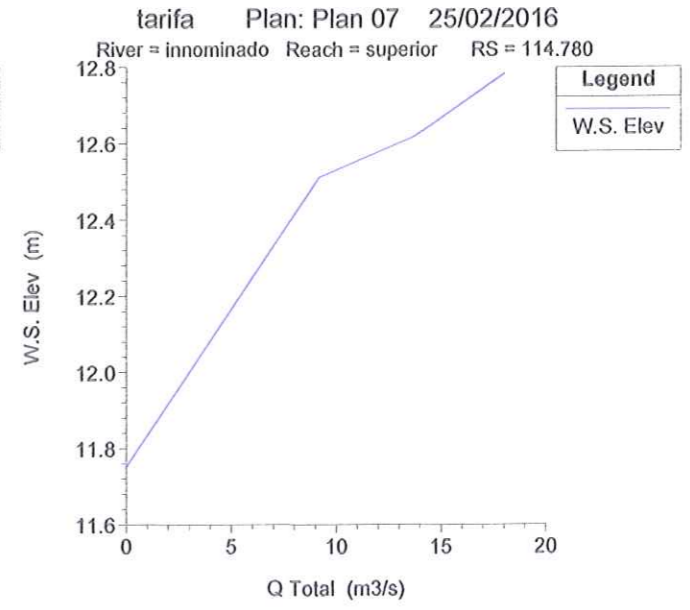
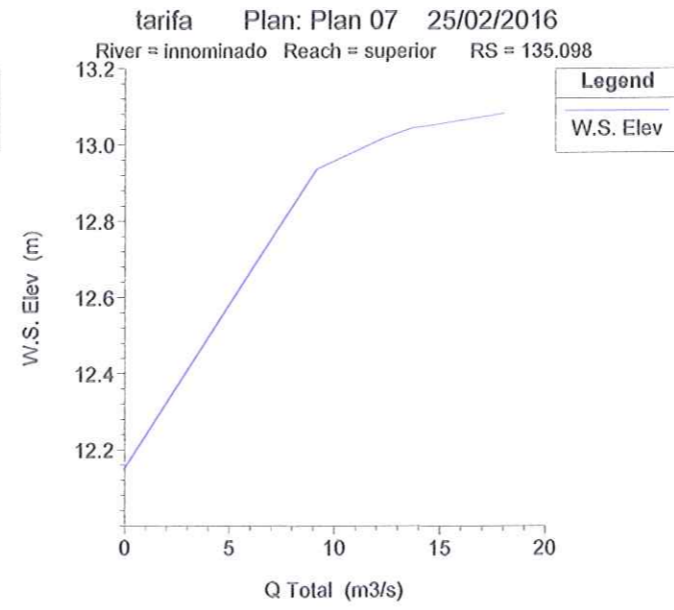
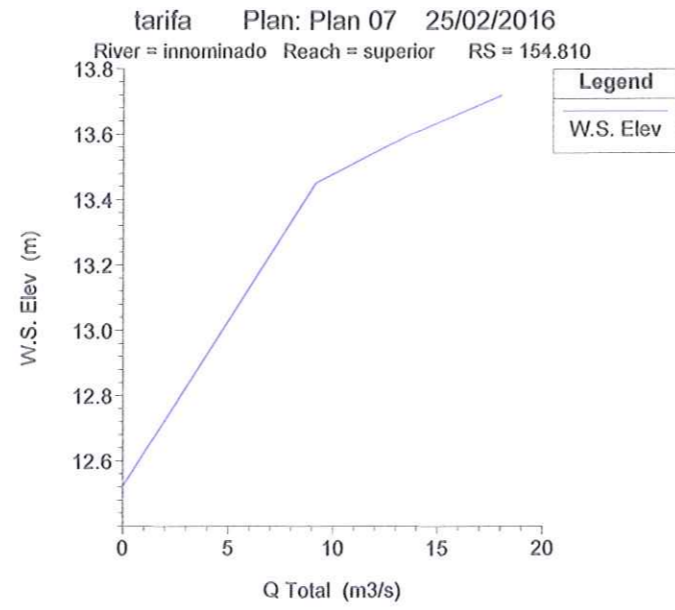
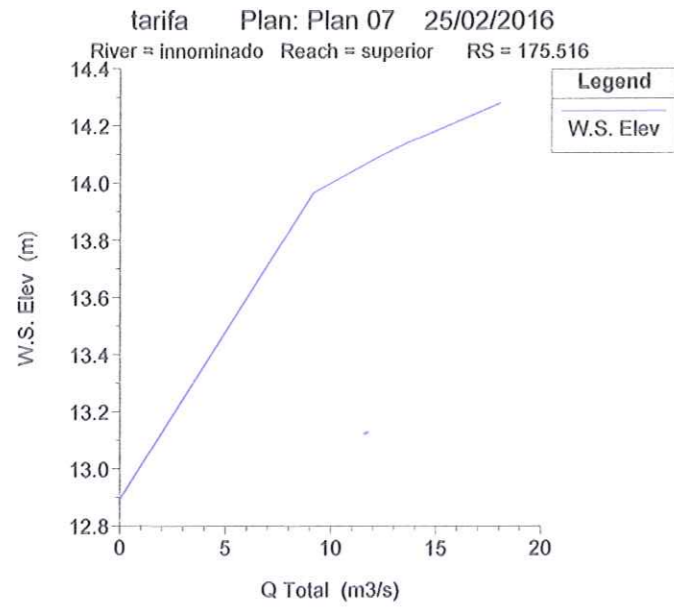
aprobada

por el Excmo. Ayuntamiento de Tarifa en sesión celebrada el día 27 SET. 2016. Ar

del Ayuntamiento de Planamiento Urbanístico).

SECRETARIO DEL AYUNTAMIENTO

DILIGENCIA. Para hacer constar que el presente documento se somete a información pública para cumplimentar el requerido por la Delegación Territorial de la Consejería de Agricultura, Pesca y Medio Ambiente en su oficio de fecha 21 FEB 2017. TARIFA a 13 ABR 2017. EL SECRETARIO



**DILIGENCIA.** **aprobado**  
Inicialmente por el Excmo. Ayuntamiento de Tarifa en sesión celebrada el **27 SET. 2016** (Artículo 128,5 del Reglamento de Planeamiento Urbanístico).



**DILIGENCIA:** Para hacer constar que el presente documento se somete a información pública para cumplimentar lo requerido por la Delegación Territorial de la Consejería de Agricultura Pesca y Medio Ambiente en su oficio de fecha **27 FEB. 2017** a las **13 ABR. 2017**.



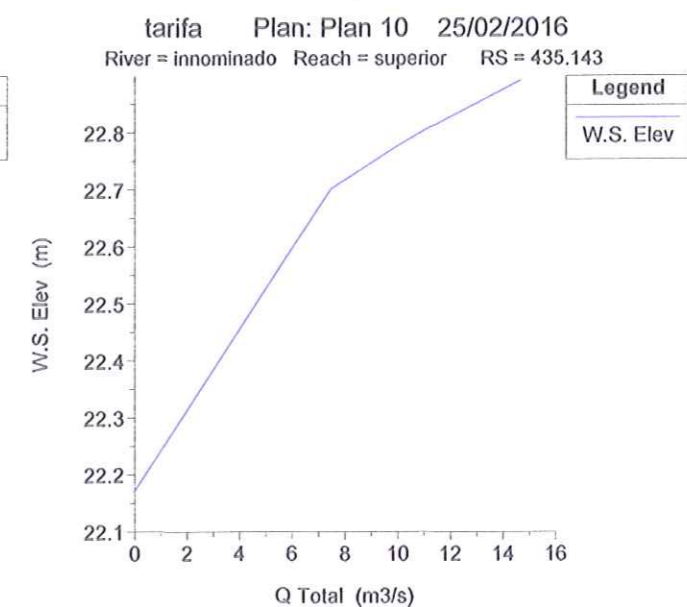
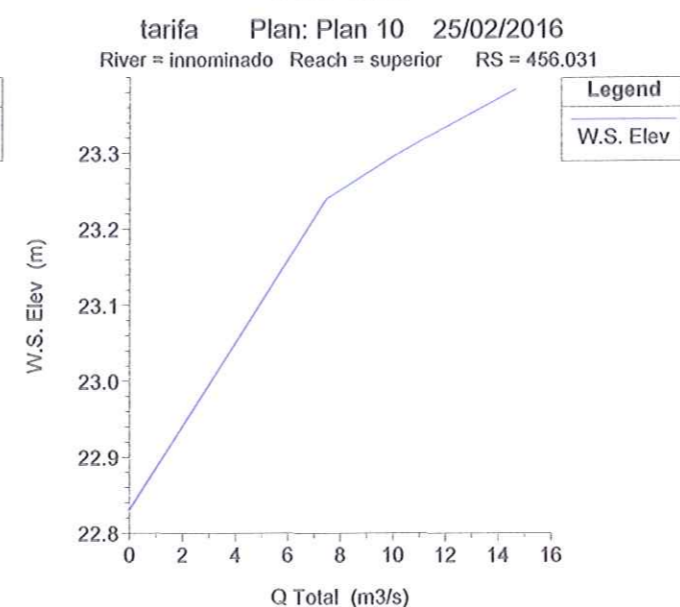
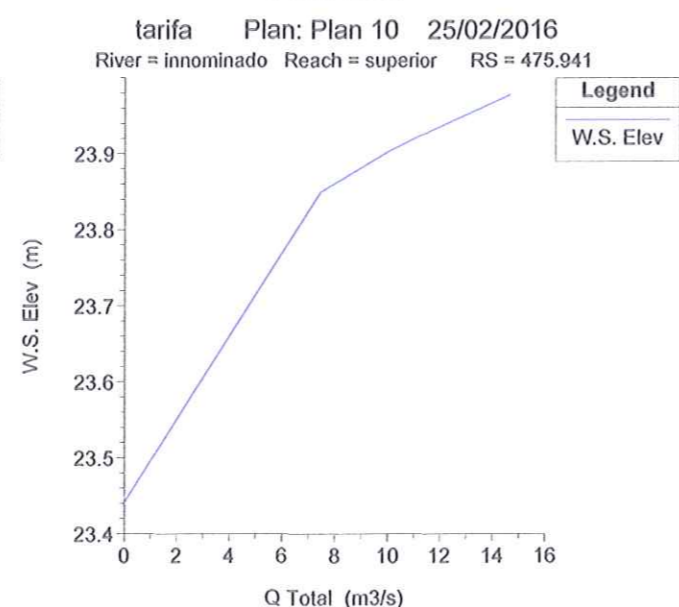
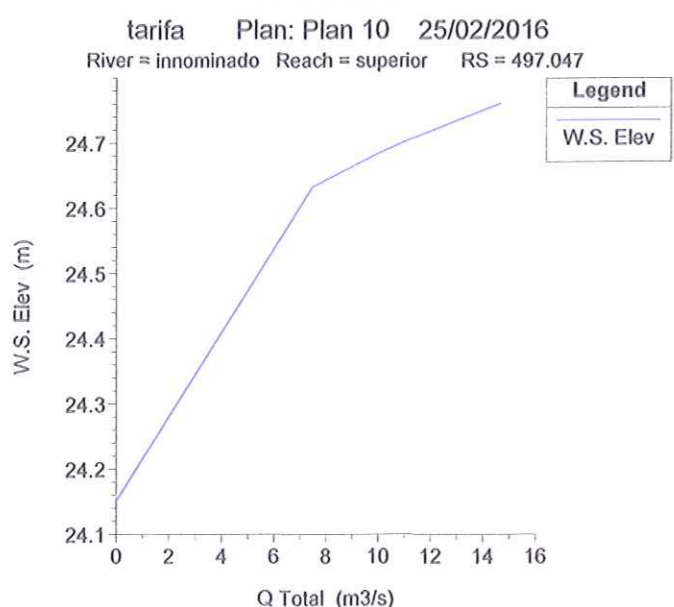
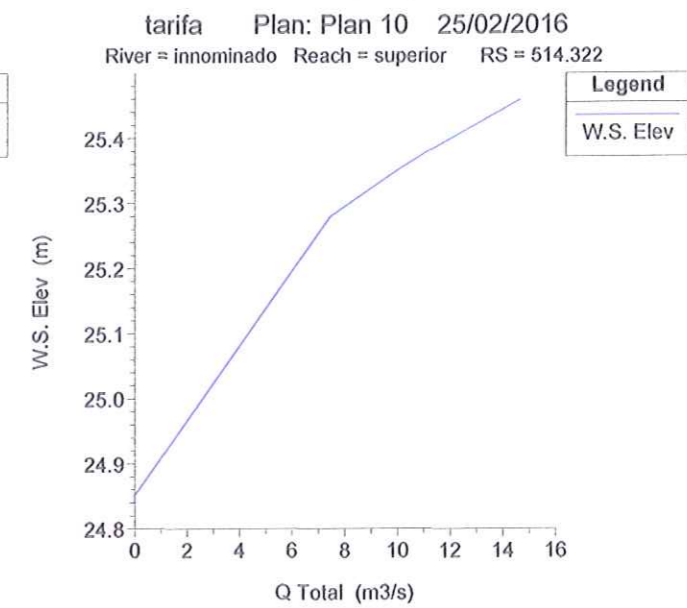
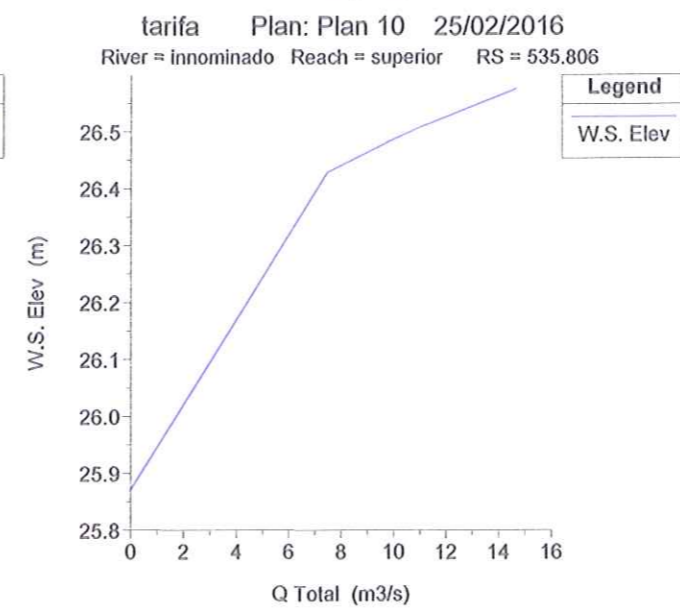
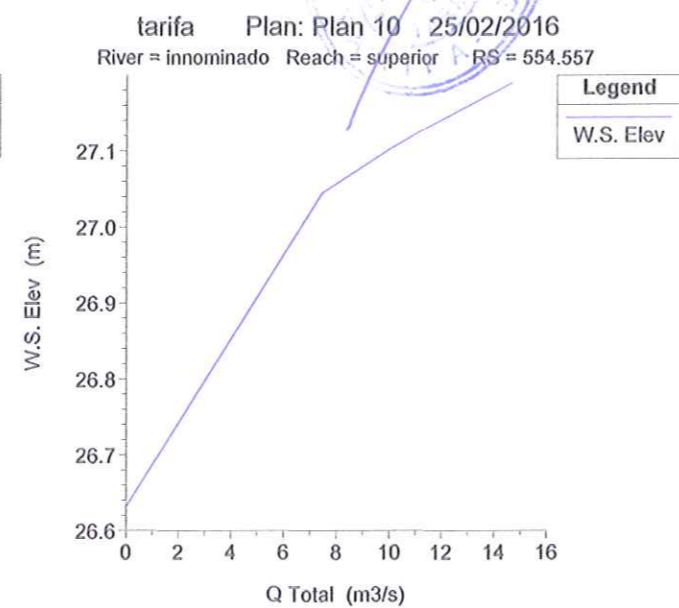
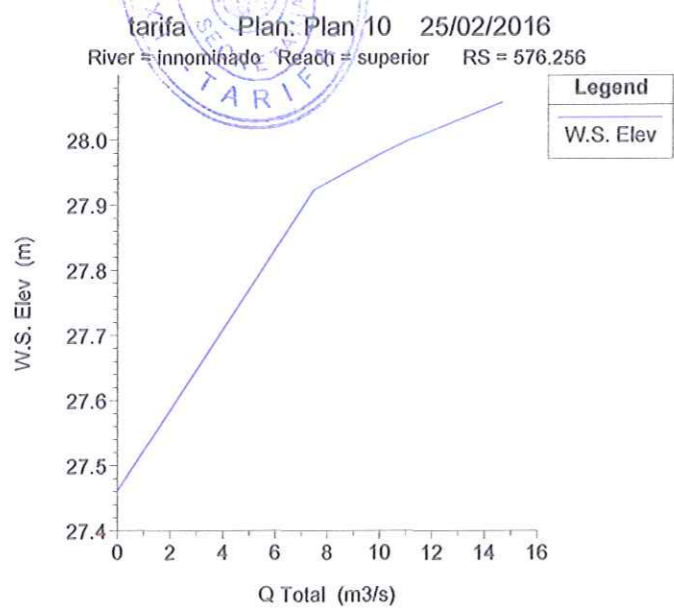
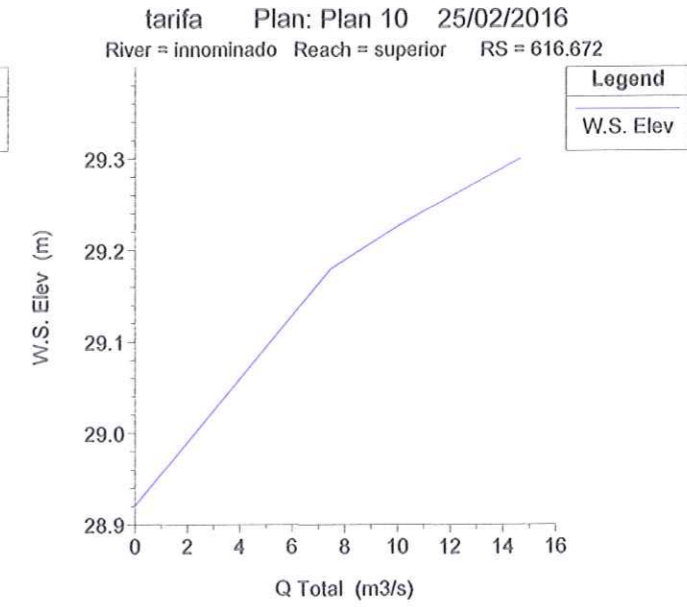
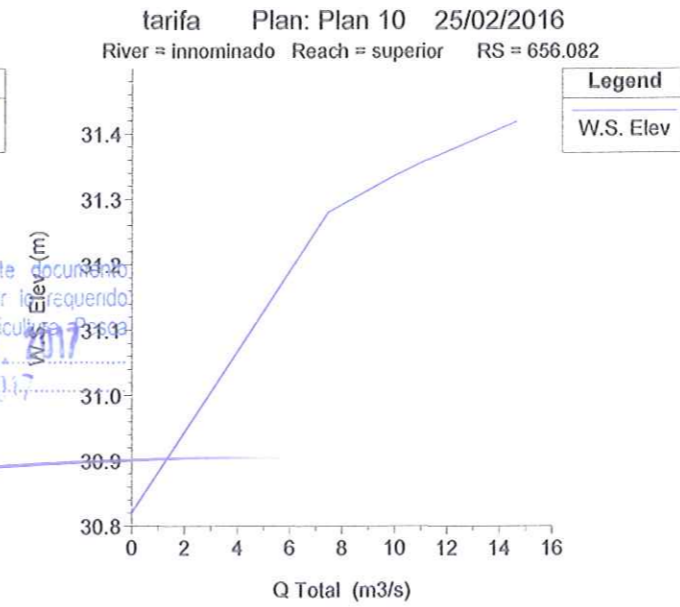
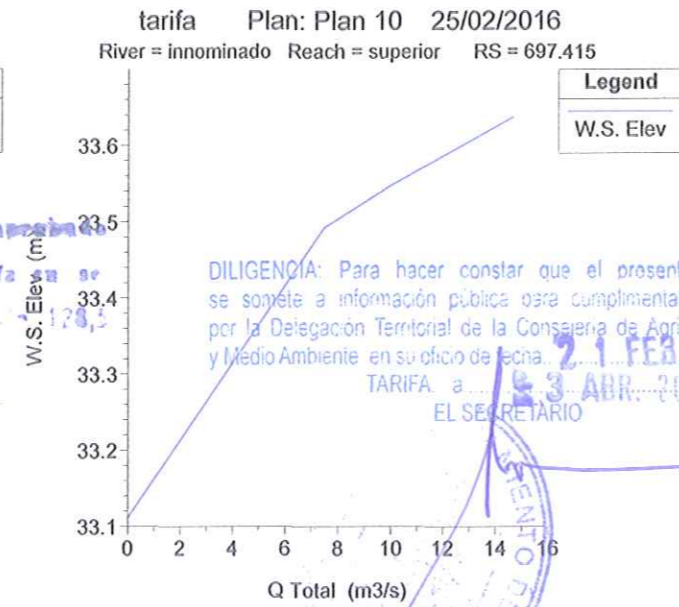
ARROYO INNOMINADO – SITUACIÓN FUTURA CON TRASVASE

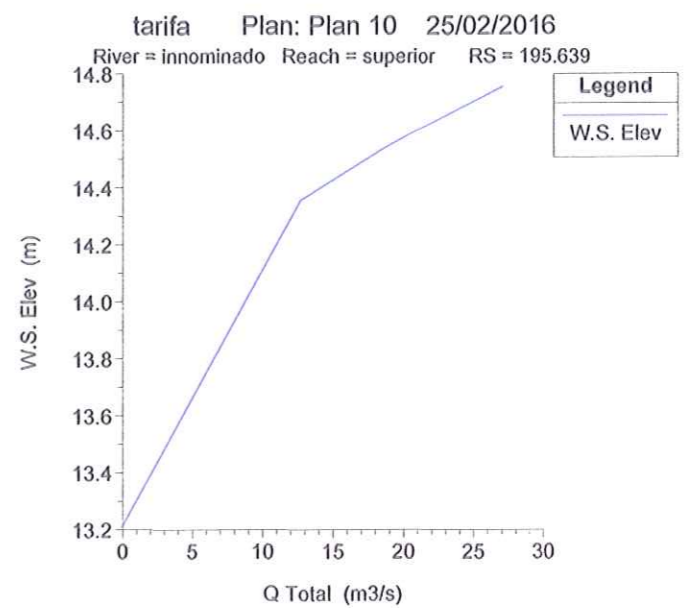
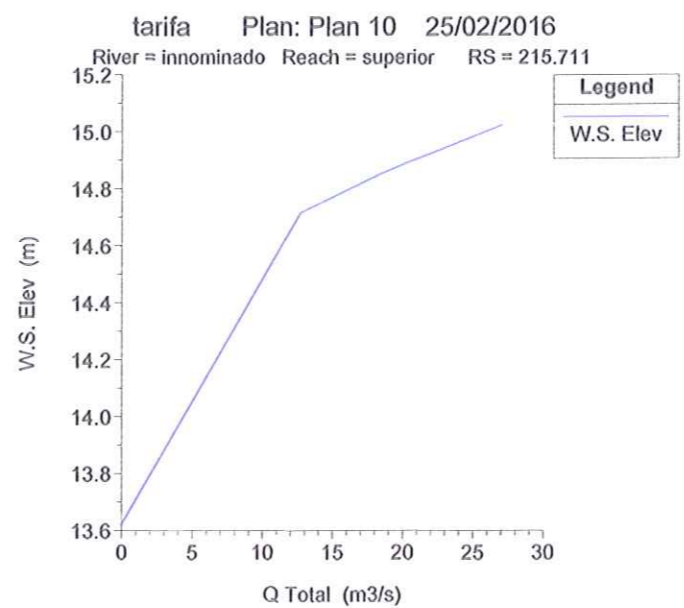
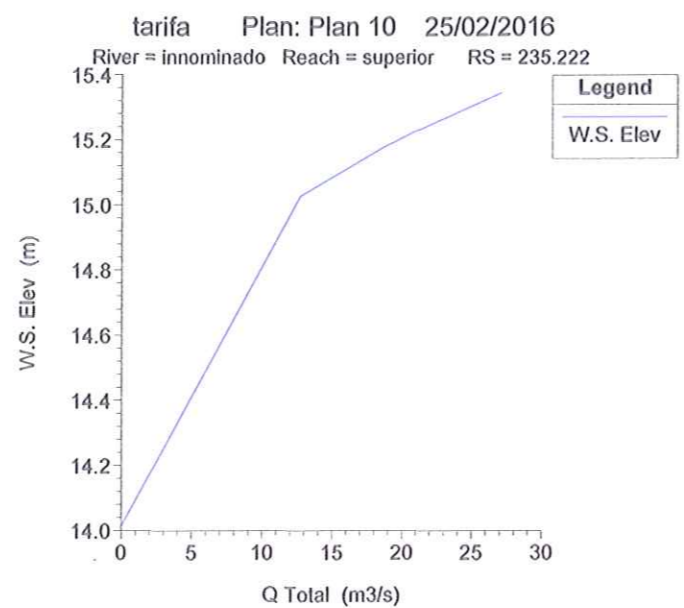
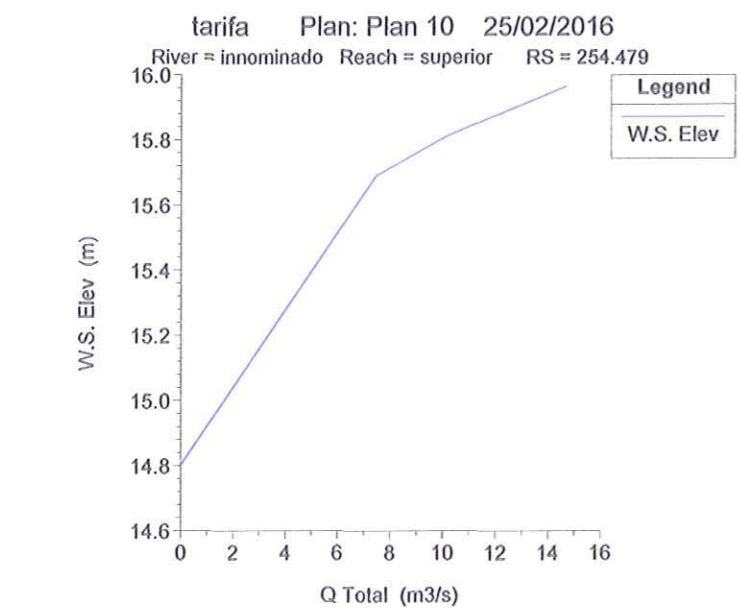
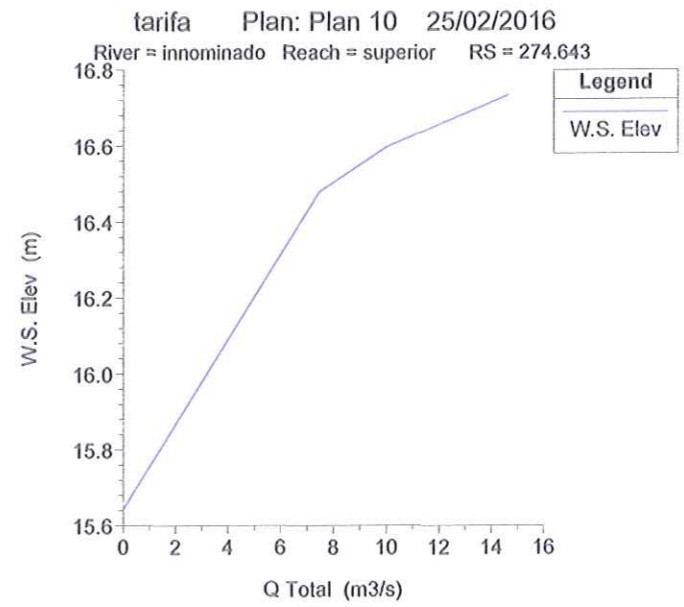
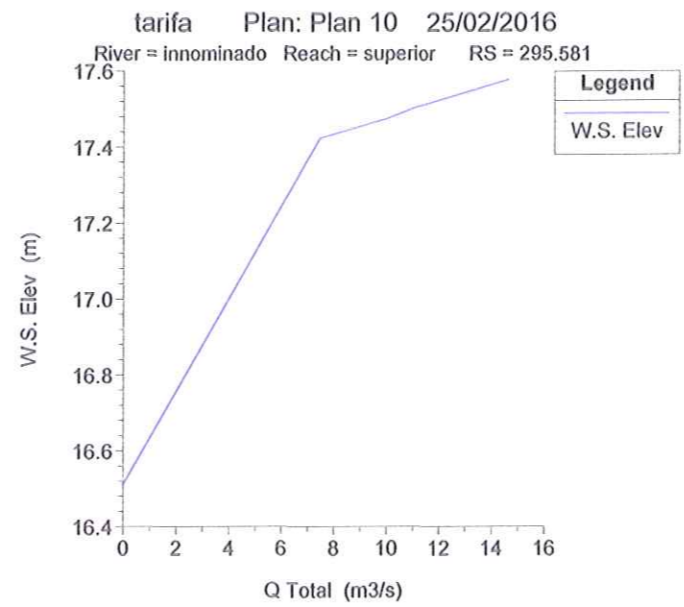
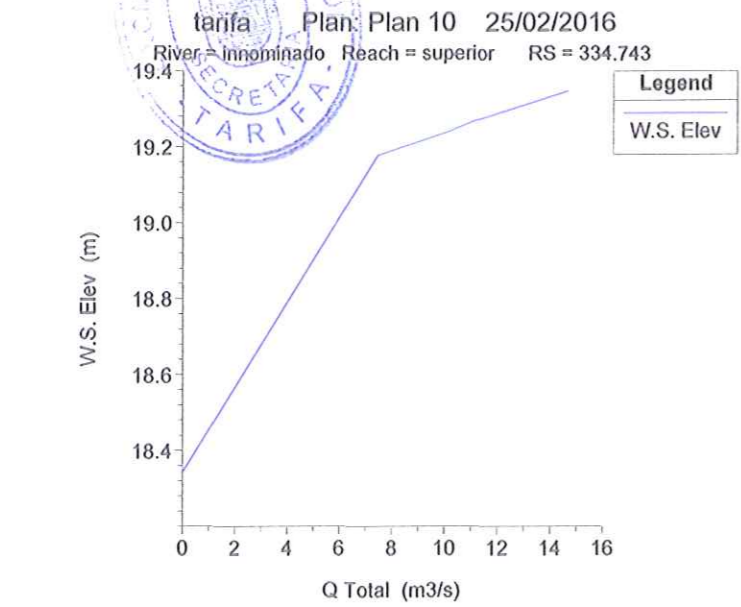
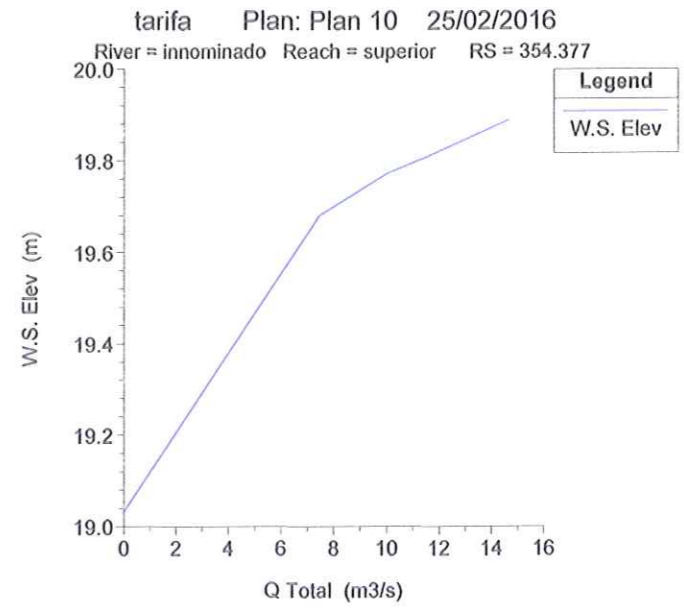
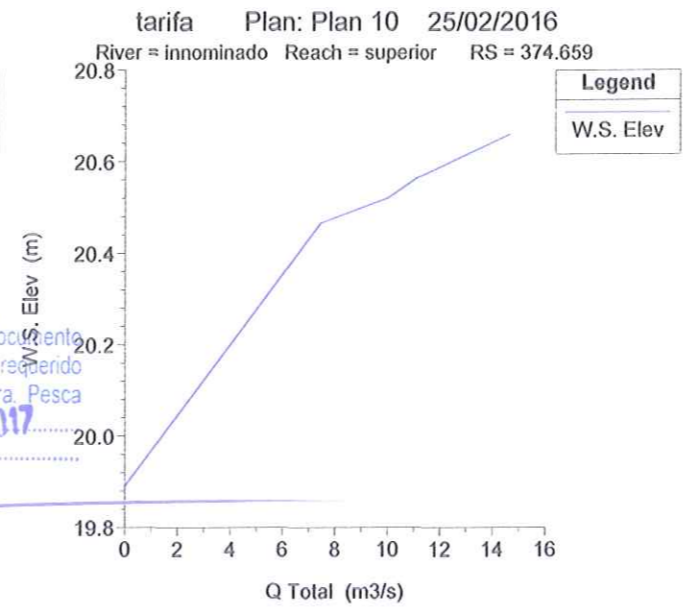
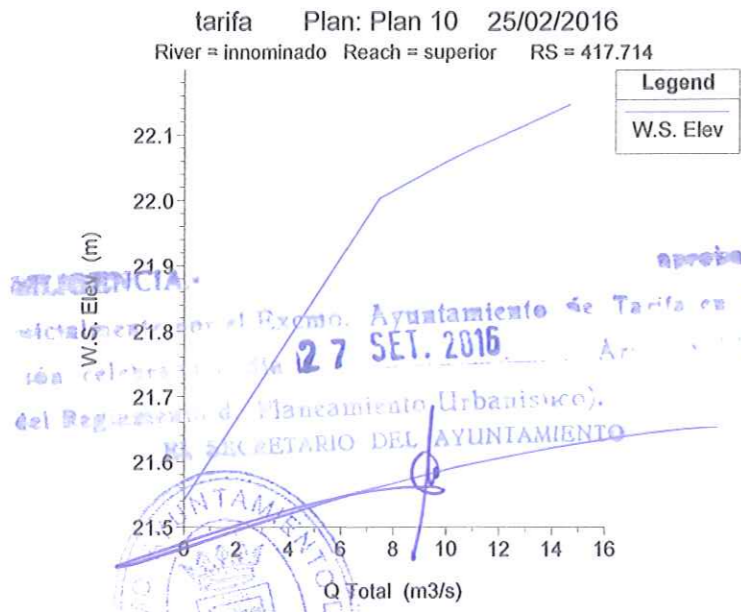
DILIGENCIA: *aprobado*  
El Excmo. Ayuntamiento de Tarifa en sesión celebrada el día **27 SET. 2016** (Artículo 128,3 del Reglamento de Mancomunidad Urbanística).  
EL SECRETARIO DEL AYUNTAMIENTO

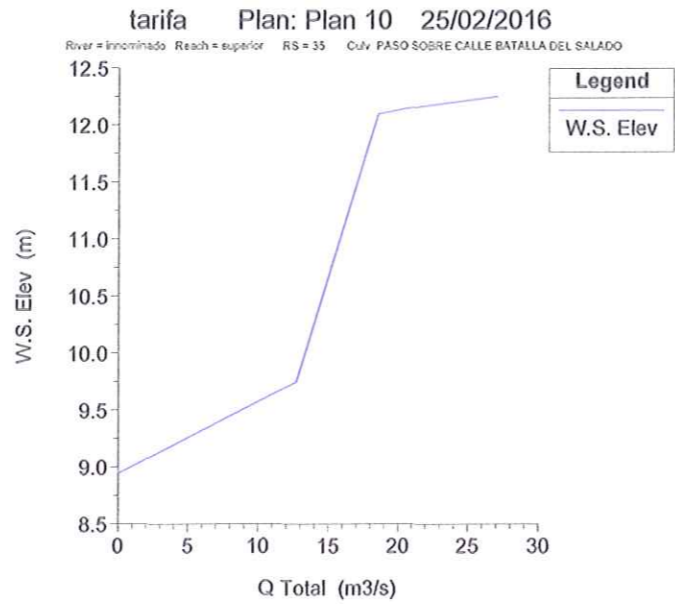
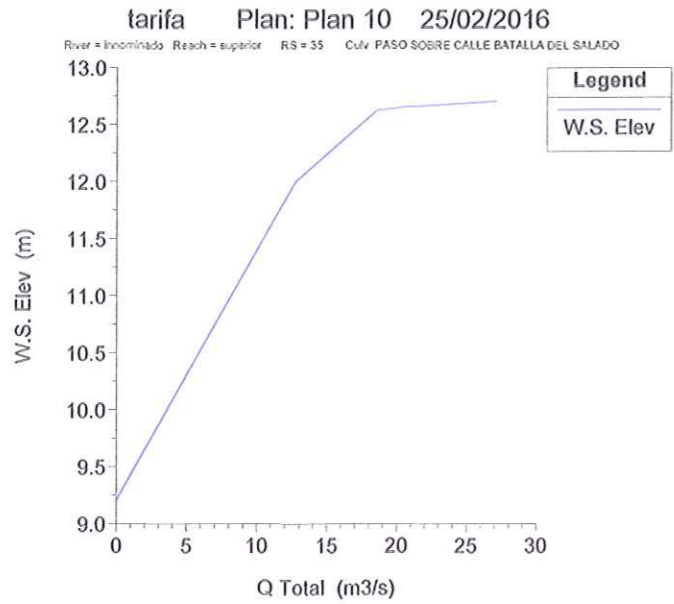
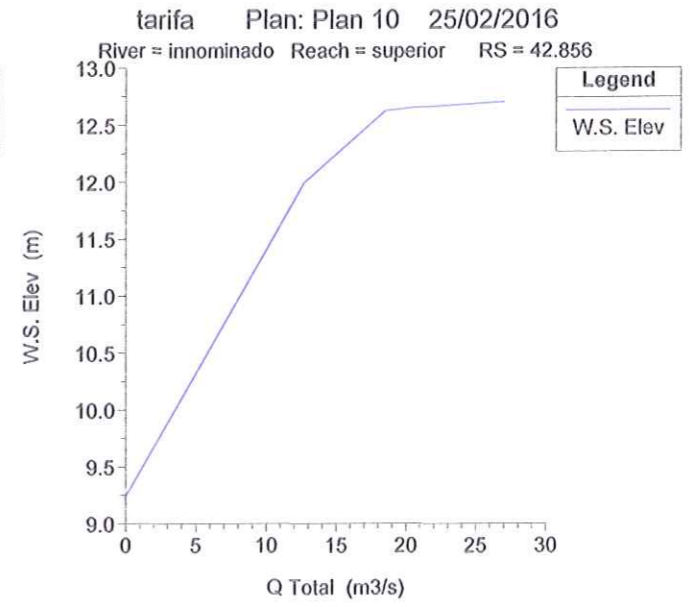
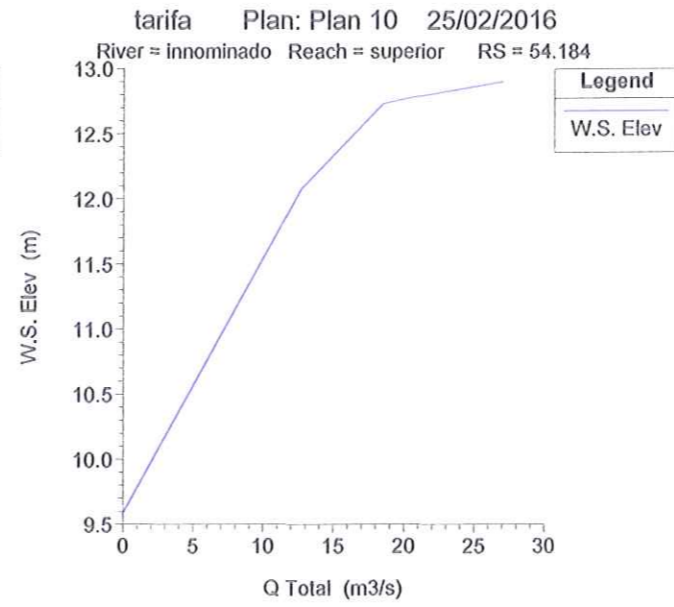
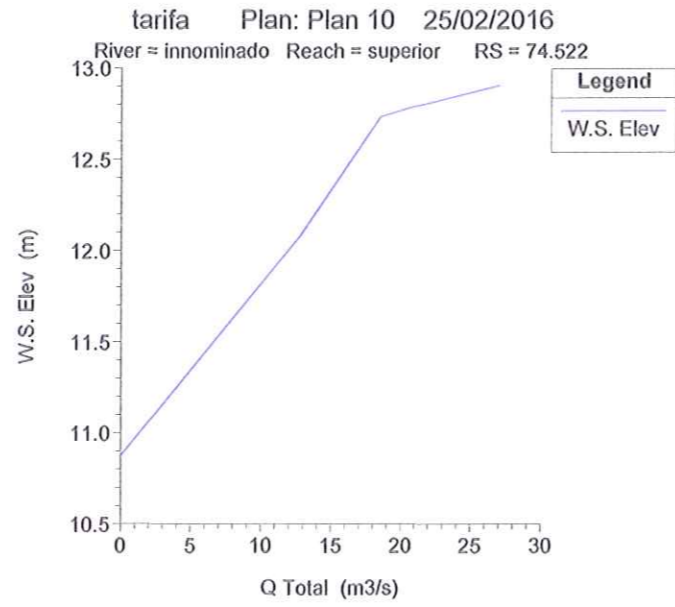
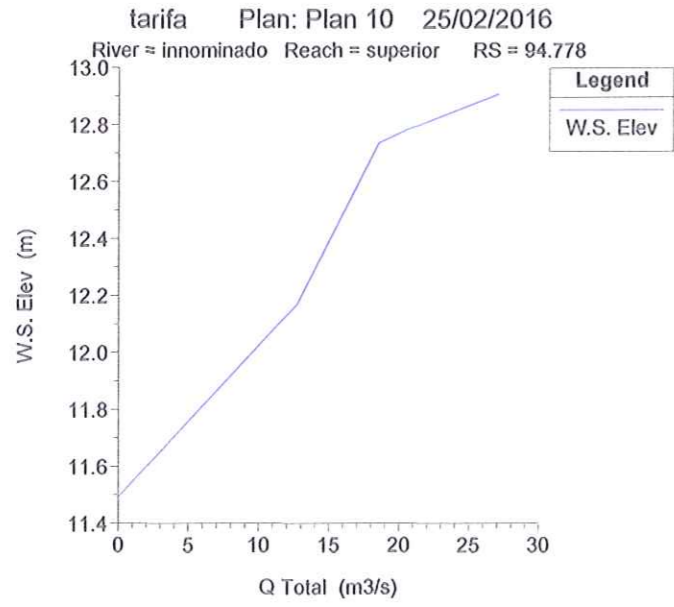
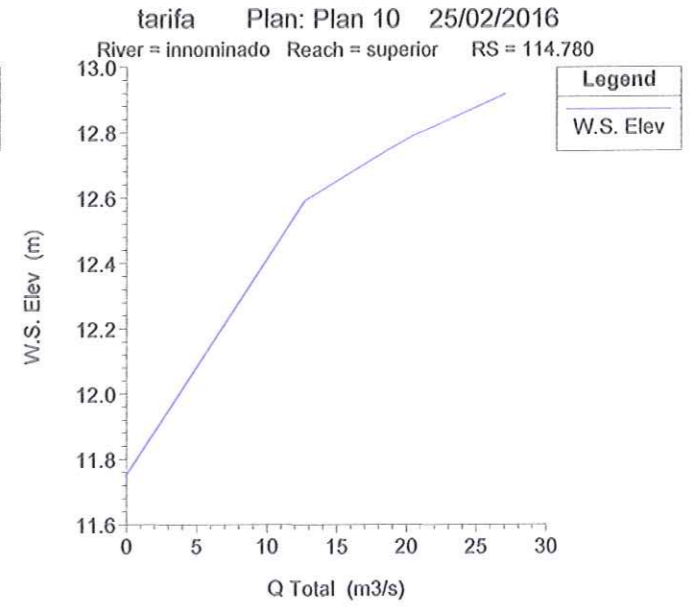
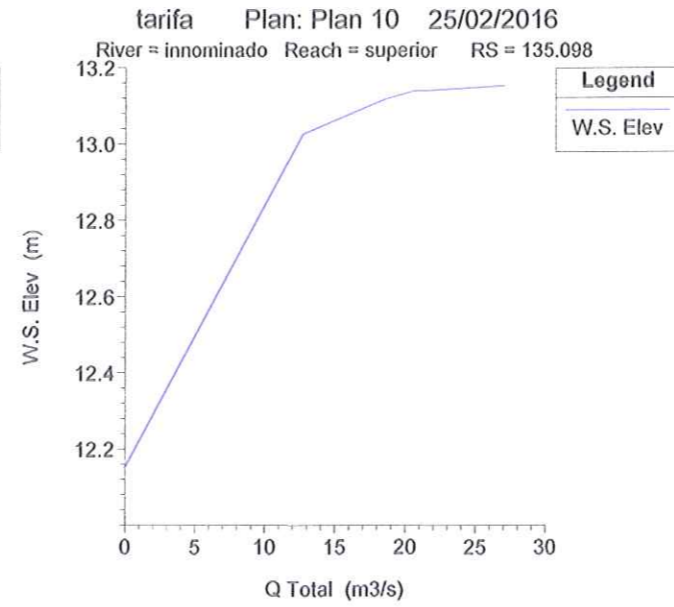
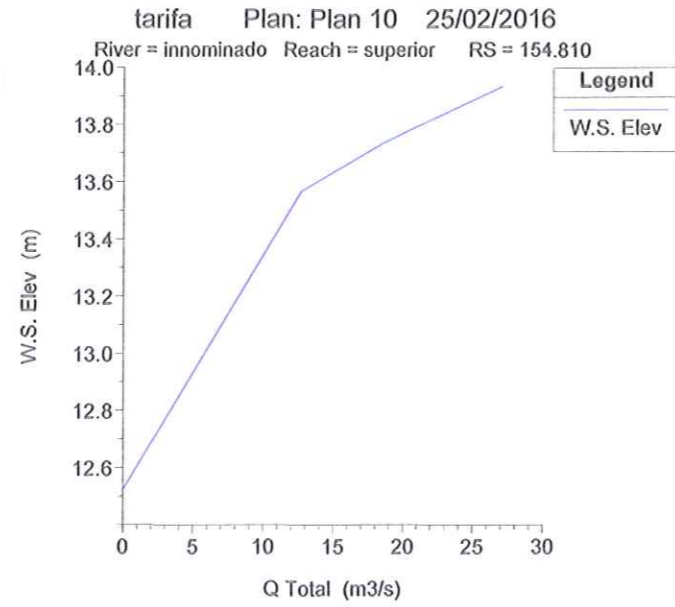
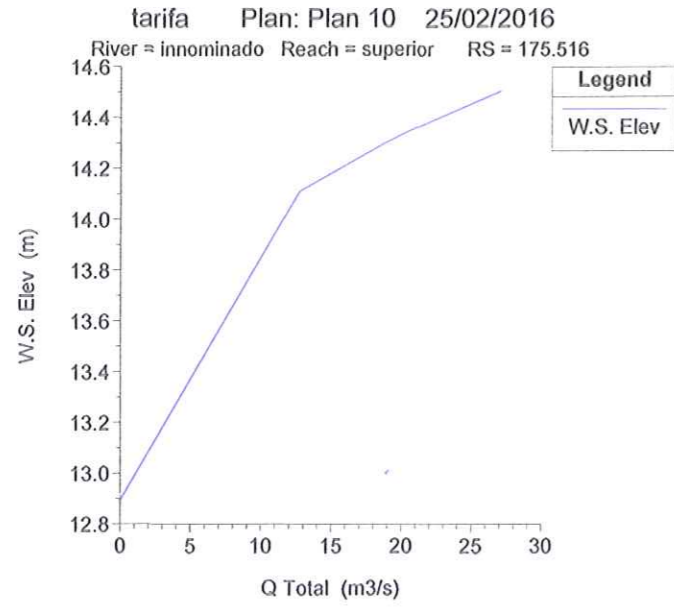


DILIGENCIA: Para hacer constar que el presente documento se somete a información pública para cumplimentar lo requerido por la Delegación Territorial de la Consejería de Agricultura, Pesca y Medio Ambiente en su oficio de fecha **21 FEB. 2017**.  
TARIFA, a **3 ABR. 2017**  
EL SECRETARIO









**SILENCIO**  
Aprobado  
Inicialmente por el Excmo. Ayuntamiento de Tarifa en sesión celebrada el **27 SET. 2016** (Artículo 128,5 del Reglamento de Planeamiento Urbanístico).  
**EL SECRETARIO DEL AYUNTAMIENTO**



DILIGENCIA: Para hacer constar que el presente documento se somete a información pública para complementar lo requerido por la Delegación Territorial de la Consejería de Agricultura, Pesca y Medio Ambiente en su oficio de fecha **21 FEB. 2017** en Tarifa a **3 ABR. 2017**  
**EL SECRETARIO**



DILIGENCIA.

El Excmo. Ayuntamiento de Tarifa en su sesión de fecha 27 SET. 2016, artículo 128,5 del Reglamento de Planeamiento Urbanístico, EL SECRETARIO DEL AYUNTAMIENTO



DILIGENCIA: Para hacer constar que el presente documento se somete a información pública para cumplimentar lo requerido por la Delegación Territorial de la Consejería de Agricultura, Pesca y Medio Ambiente en su oficio de fecha 21 FEB. 2017. TARIFA a 3 ABR. 2017 EL SECRETARIO



PERFIL LONGITUDINAL – CALADOS CRÍTICOS Y REALES - 500 AÑOS

A continuación se describen los perfiles longitudinales con la posición de los calados críticos y reales para los caudales de 500 años.



ARROYO INNOMINADO – MAXIMA CRECIDA ORDINARIA - DPH

DILIGENCIA.-

aprobado

revisado por el Excmo. Ayuntamiento de Tarifa en se-  
ña de haberse leído en día **27 SET. 2016** en el Ayuntamiento de Tarifa (en cumplimiento del Reglamento de Planeamiento Urbanístico).

EL SECRETARIO DEL AYUNTAMIENTO



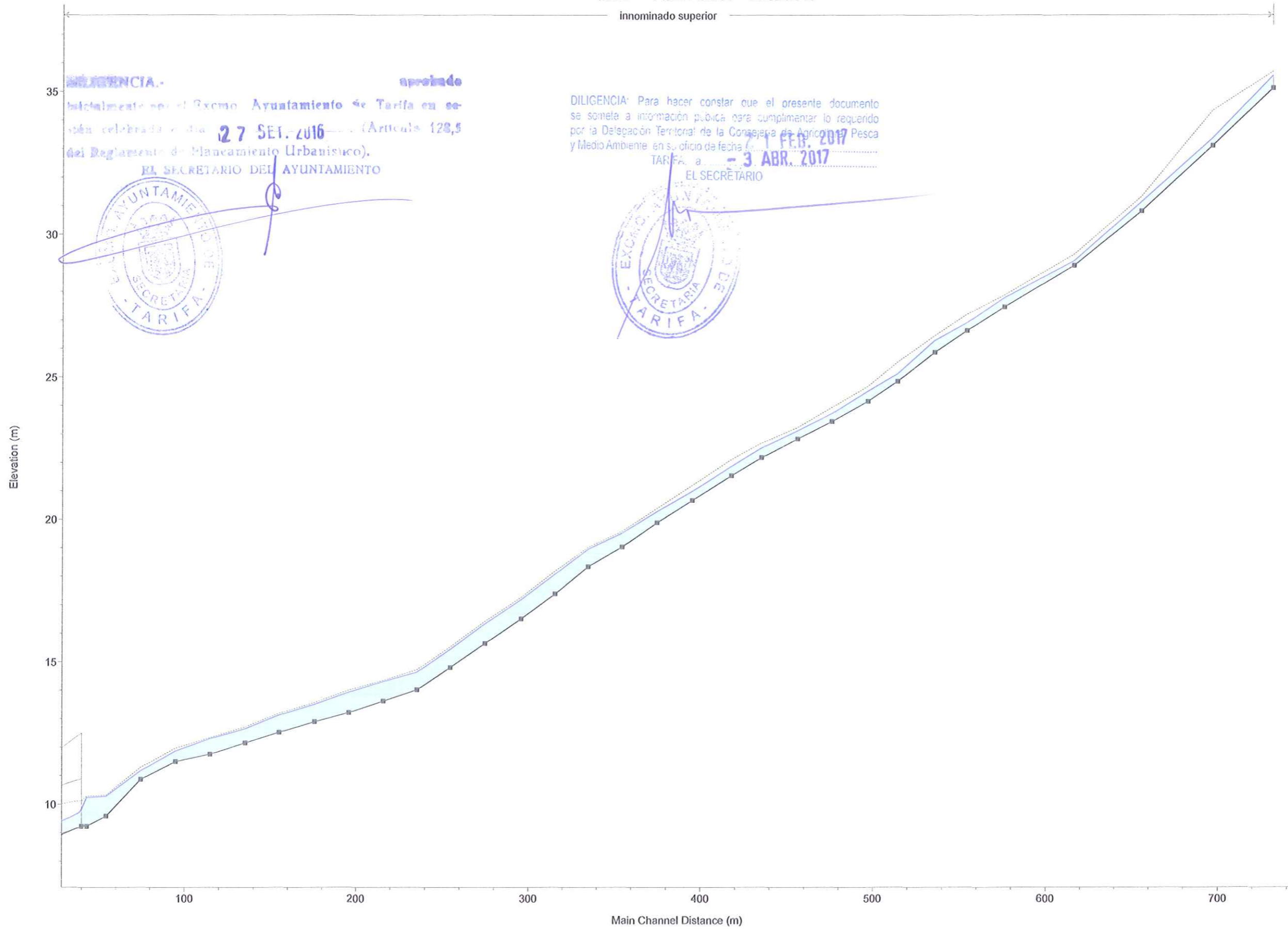
DILIGENCIA: Para hacer constar que el presente documento se somete a información pública para cumplimentar lo requerido por la Delegación Territorial de la Consejería de Agricultura, Pesca y Medio Ambiente en su oficio de fecha **21 FEB. 2017** en Tarifa, a **3 ABR. 2017**.

EL SECRETARIO



innominado superior

| Legend        |                 |
|---------------|-----------------|
| EG CAUDAL MCO | (dotted line)   |
| WS CAUDAL MCO | (solid line)    |
| Ground        | (square marker) |



**DILIGENCIA.-** aprobado  
Inicialmente por el Excmo. Ayuntamiento de Tarifa en sesión celebrada el día **27 SET. 2016** (Artículo 128,5 del Reglamento de Manejamiento Urbanístico).  
EL SECRETARIO DEL AYUNTAMIENTO



DILIGENCIA: Para hacer constar que el presente documento se somete a información pública para cumplimentar lo requerido por la Delegación Territorial de la Consejería de Agricultura, Pesca y Medio Ambiente, en su oficio de fecha **7 FEB. 2017**.  
TARIFA a **3 ABR. 2017**  
EL SECRETARIO



ARROYO INNOMINADO – SITUACIÓN ACTUAL

**DILIGENCIA.-**

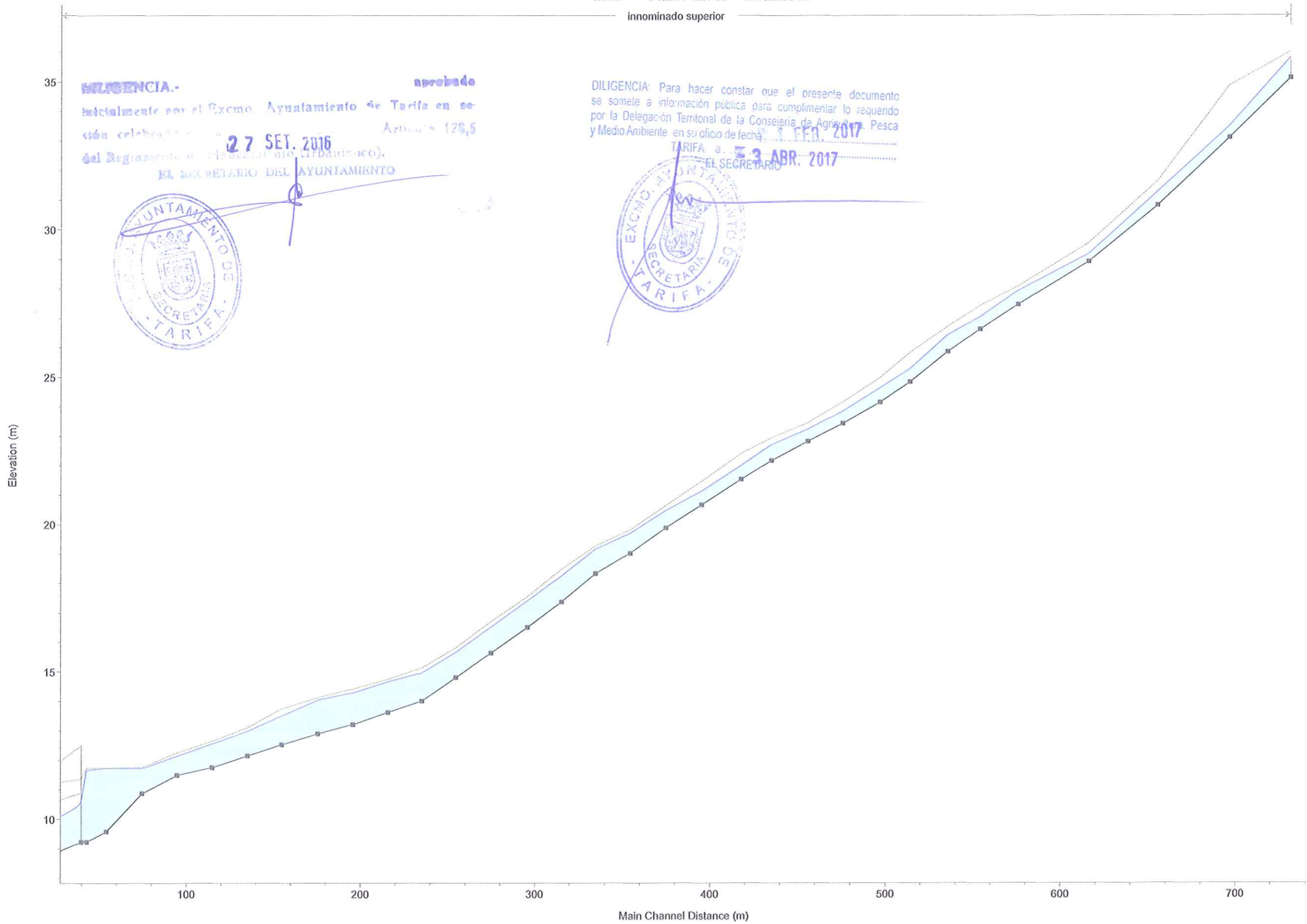
aprobado  
inicialmente por el Excmo. Ayuntamiento de Tarifa en sesión celebrada el día **27 SEI. 2016** (Artículo 128,5 del Reglamento de Planeamiento Urbanístico).  
EL SECRETARIO DEL AYUNTAMIENTO



DILIGENCIA: Para hacer constar que el presente documento se somete a información pública para cumplimentar lo requerido por la Delegación Territorial de la Consejería de Agricultura, Pesca y Medio Ambiente en su oficio de fecha **27 FEB. 2017**.  
TARIFA a **3 Abr. 2017**  
EL SECRETARIO



| Legend      |  |
|-------------|--|
| EG 500 AÑOS |  |
| WS 500 AÑOS |  |
| Ground      |  |



**DILIGENCIA.-** aprobado  
 inicialmente por el Excmo. Ayuntamiento de Tarifa en se-  
 sión celebrada el día 27 SET. 2016. Aprobada 126,5  
 del Reglamento de Ordenamiento Urbanístico.  
 EL SECRETARIO DEL AYUNTAMIENTO



DILIGENCIA: Para hacer constar que el presente documento  
 se somete a información pública para cumplimentar lo requerido  
 por la Delegación Territorial de la Consejería de Agricultura, Pesca  
 y Medio Ambiente en su oficio de fecha 1 FEB. 2017.  
 TARIFA a. 3 ABR. 2017  
 EL SECRETARIO



ARROYO INNOMINADO – SITUACIÓN FUTURA

DILIGENCIA.-

aprobado  
del Ayuntamiento de Tarifa en sesión celebrada el día **27 SET. 2016**, Art. 128,5 del Reglamento de Planeamiento Urbanístico).

EL SECRETARIO DEL AYUNTAMIENTO



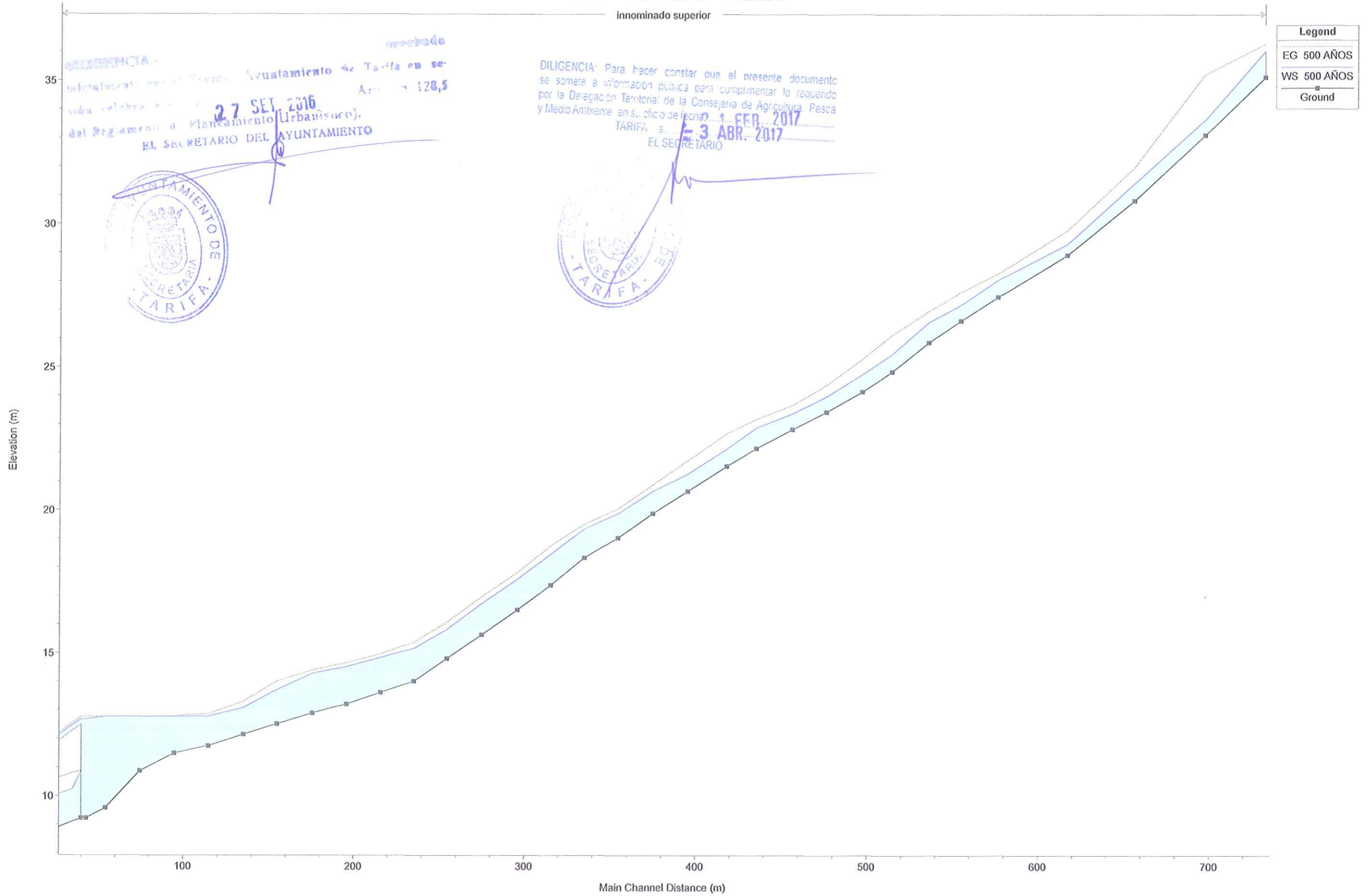
DILIGENCIA: Para hacer constar que el presente documento se somete a información pública para cumplimentar lo requerido por la Delegación Territorial de la Consejería de Agricultura, Pesca y Medio Ambiente, en su oficio de fecha **27 FEB. 2017**

TARIFA a **3 ABR. 2017**  
EL SECRETARIO



tarifa Plan: Plan 07 25/02/2016

innominado superior



ARROYO INNOMINADO – SITUACIÓN FUTURA CON TRASVASE

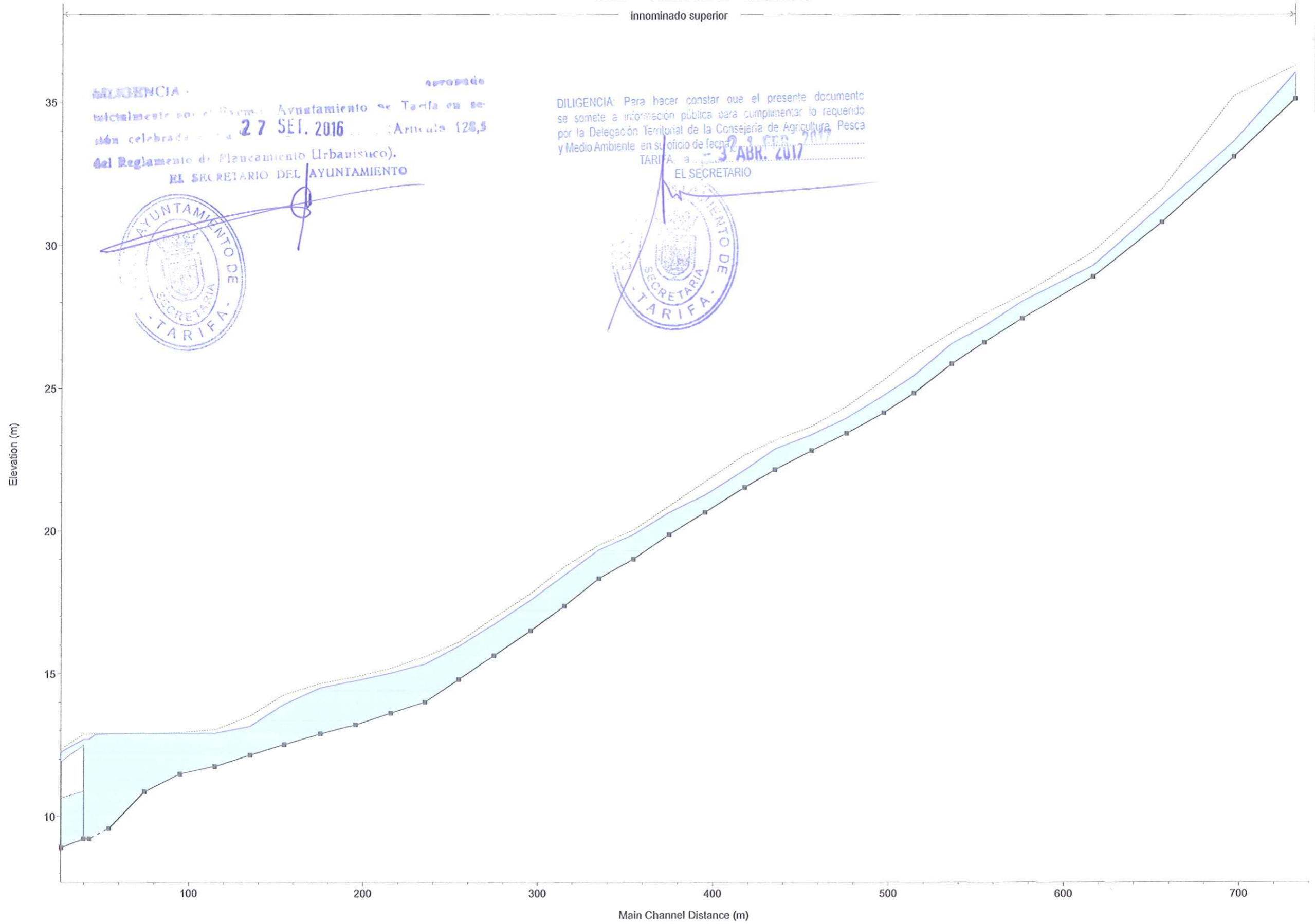
DILIGENCIA: aprobado  
inicialmente por el Pleno Ayuntamiento de Tarifa en sesión celebrada a día **27 SET. 2016** Artículo 128,5 del Reglamento de Planeamiento Urbanístico).  
**EL SECRETARIO DEL AYUNTAMIENTO**



DILIGENCIA: Para hacer constar que el presente documento se somete a información pública para cumplimentar lo requerido por la Delegación Territorial de la Consejería de Agricultura, Pesca y Medio Ambiente en su oficio de fecha **21 FEB. 2017** TARIFA a **3 ABR. 2017**  
**EL SECRETARIO**



| Legend      |   |
|-------------|---|
| EG 500 AÑOS | — |
| WS 500 AÑOS | — |
| Ground      | — |



DILIGENCIA: *aprobado*  
Inicialmente por el Honorable Ayuntamiento de Tarifa en sesión celebrada el día **27 SEI. 2016** (Artículo 128,5 del Reglamento de Planeamiento Urbanístico).  
EL SECRETARIO DEL AYUNTAMIENTO



DILIGENCIA: Para hacer constar que el presente documento se somete a información pública para cumplimentar lo requerido por la Delegación Territorial de la Consejería de Agricultura, Pesca y Medio Ambiente en su oficio de fecha **28 FEB. 2017**.  
TARIFA a **3 ABR. 2017**  
EL SECRETARIO





ARROYO INNOMINADO – SITUACIÓN FUTURA CON MEDIDAS CORRECToras

**DILIGENCIA.-** **aprobado**  
inicialmente por el Excmo. Ayuntamiento de Tarifa en sesión celebrada el día **27 SET. 2016** (Artículo 128,5 del Reglamento de Planeamiento Urbanístico).  
EL SECRETARIO DEL AYUNTAMIENTO

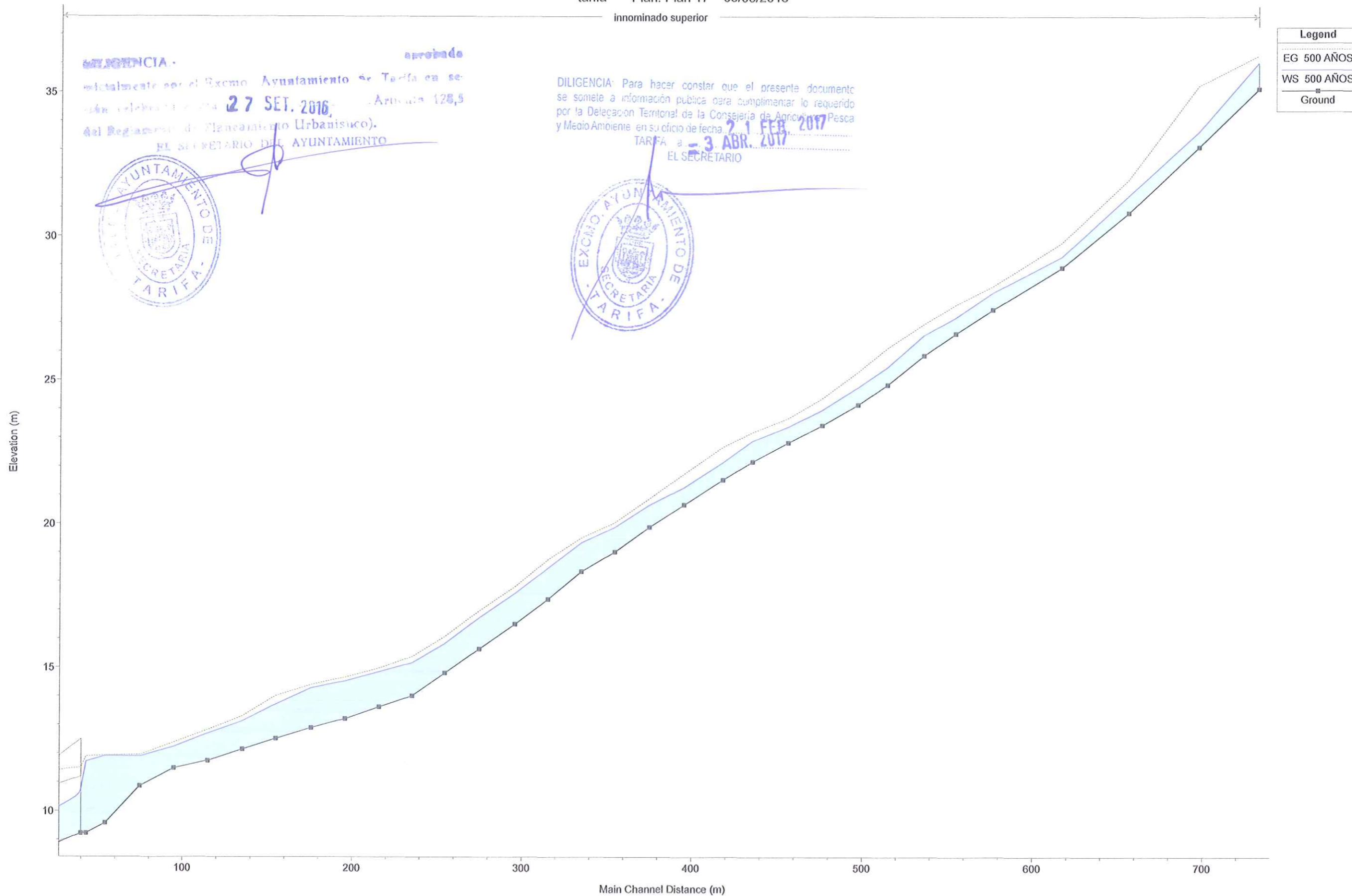


DILIGENCIA: Para hacer constar que el presente documento se somete a información pública para cumplimentar lo requerido por la Delegación Territorial de la Consejería de Agricultura, Pesca y Medio Ambiente en su oficio de fecha **21 FEB. 2017**.  
TARIFA a **3 ABR. 2017**.  
EL SECRETARIO



tarifa Plan: Plan 17 08/03/2016

innominado superior



ARROYO INNOMINADO – SITUACIÓN FUTURA CON TRASVASE CON MEDIDAS CORRECTORAS

**DILIGENCIA.-**

aprobado  
inicialmente por el Excmo. Ayuntamiento de Tarifa en sesión celebrada el día **27 SET. 2016** (Artículo 128,5 del Reglamento de Planeamiento Urbanístico).

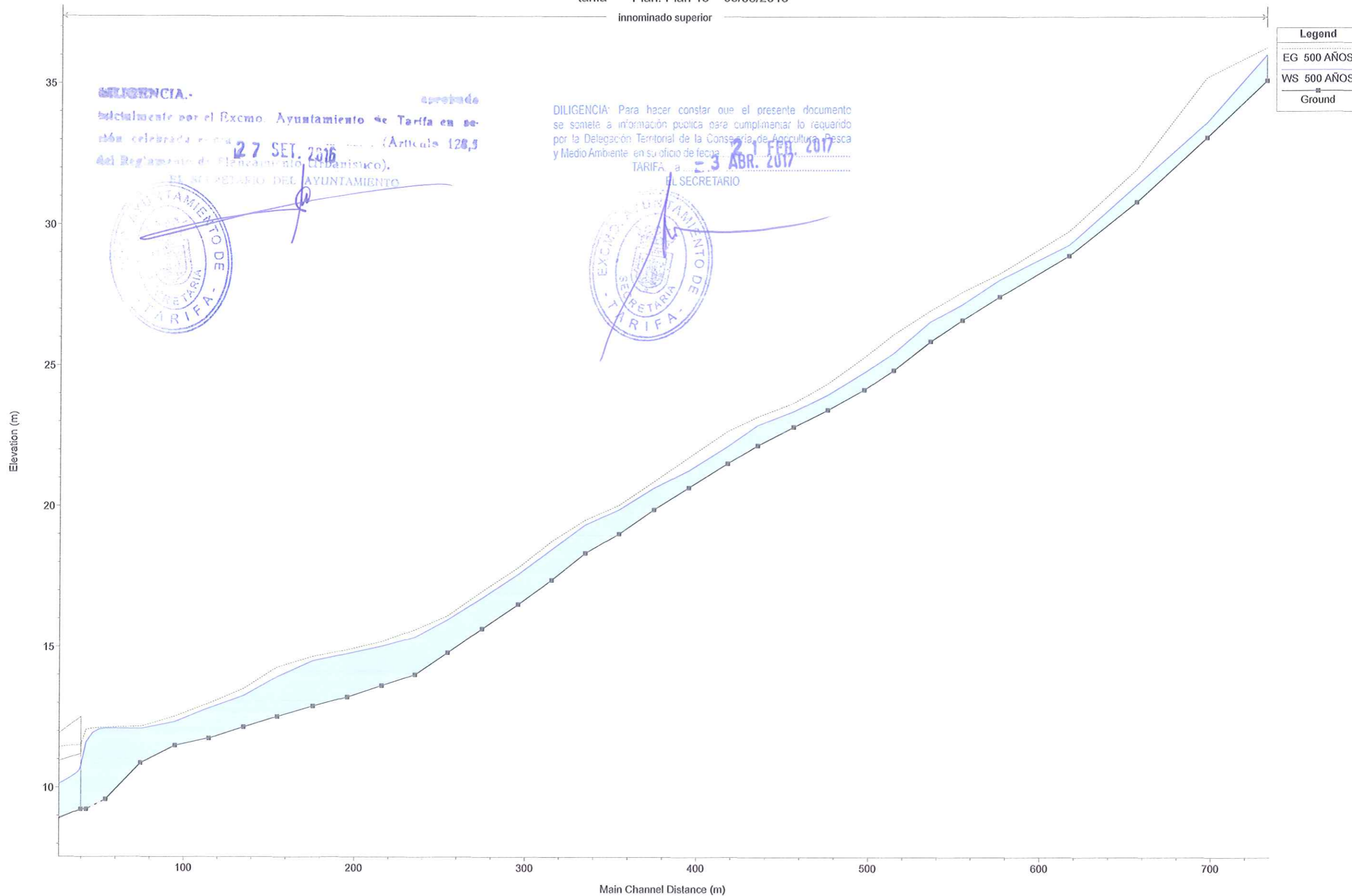
EL SECRETARIO DEL AYUNTAMIENTO



DILIGENCIA: Para hacer constar que el presente documento se somete a información pública para cumplimentar lo requerido por la Delegación Territorial de la Consejería de Agricultura, Pesca y Medio Ambiente en su oficina de fecha **21 FEB 2017**

TARIFA a **3 ABR. 2017**  
EL SECRETARIO





**DILIGENCIA.**

aprobado  
inicialmente por el Excmo. Ayuntamiento de Tarifa en sesión celebrada el día **27 SET. 2016** (Artículo 128,5 del Reglamento de Planeamiento Urbanístico).

EL SECRETARIO DEL AYUNTAMIENTO



DILIGENCIA: Para hacer constar que el presente documento se somete a información pública para cumplimentar lo requerido por la Delegación Territorial de la Consejería de Agricultura, Pesca y Medio Ambiente en su oficio de fecha **3 ABR. 2017**  
TARIFA a **3 ABR. 2017**  
EL SECRETARIO



**VISTA EN PERSPECTIVA DE LAS ZONAS INUNDABLES PARA LA AVENIDA DE 500 AÑOS**

A continuación se muestra en perspectiva las zonas de inundación para los caudales de 500 años.

ARROYO INNOMINADO – MAXIMA CRECIDA ORDINARIA - DPH

DILIGENCIA.-

aprobada  
inicialmente por el Excmo. Ayuntamiento de Tarifa en se-  
sión celebrada el día **27 SET. 2016** (Artículo 128,5  
del Reglamento de Planeamiento Urbanístico).  
EL SECRETARIO DEL AYUNTAMIENTO



DILIGENCIA: Para hacer constar que el presente documento  
se somete a información pública para cumplimentar lo requerido  
por la Delegación Territorial de la Consejería de Agricultura, Pesca  
y Medio Ambiente en su oficio de fecha **1 FEB. 2017**  
TARIFA a **3 ABR. 2017**  
EL SECRETARIO



**URGENCIA.**

aprobado

autorizado por el Excmo. Ayuntamiento de Tarifa en sesión celebrada el día **27 SET. 2016** (Artículo 128,5 del Reglamento de Planeamiento Urbanístico).

EL SECRETARIO DEL AYUNTAMIENTO




DILIGENCIA: Para hacer constar que el presente documento se somete a información pública para cumplimentar lo requerido por la Delegación Territorial de la Consejería de Agricultura, Pesca y Medio Ambiente en su oficio de fecha **1 FEB 2017**

TARIFA a **3 ABR. 2017**

EL SECRETARIO



| Legend        |  |
|---------------|--|
| WS CAUDAL MCO |  |
| Ground        |  |
| Bank Sta      |  |
| Ineff         |  |



ARROYO INNOMINADO – SITUACIÓN ACTUAL

**DILIGENCIA.** *aprobada*  
Totalmente por el Excmo. Ayuntamiento de Tarifa en se-  
cción celebrada el día **27 SET. 2016** Artículo 128,5  
del Reglamento de Menoramiento Urbanístico.  
EL SECRETARIO DEL AYUNTAMIENTO



DILIGENCIA: Para hacer constar que el presente documento  
se somete a información pública para cumplimentar lo requerido  
por la Delegación Territorial de la Consejería de Agricultura, Pesca  
y Medio Ambiente en su oficio de fecha **21 FEB. 2017**  
TARIFA a **3 ABR. 2017**  
EL SECRETARIO





DILIGENCIA -

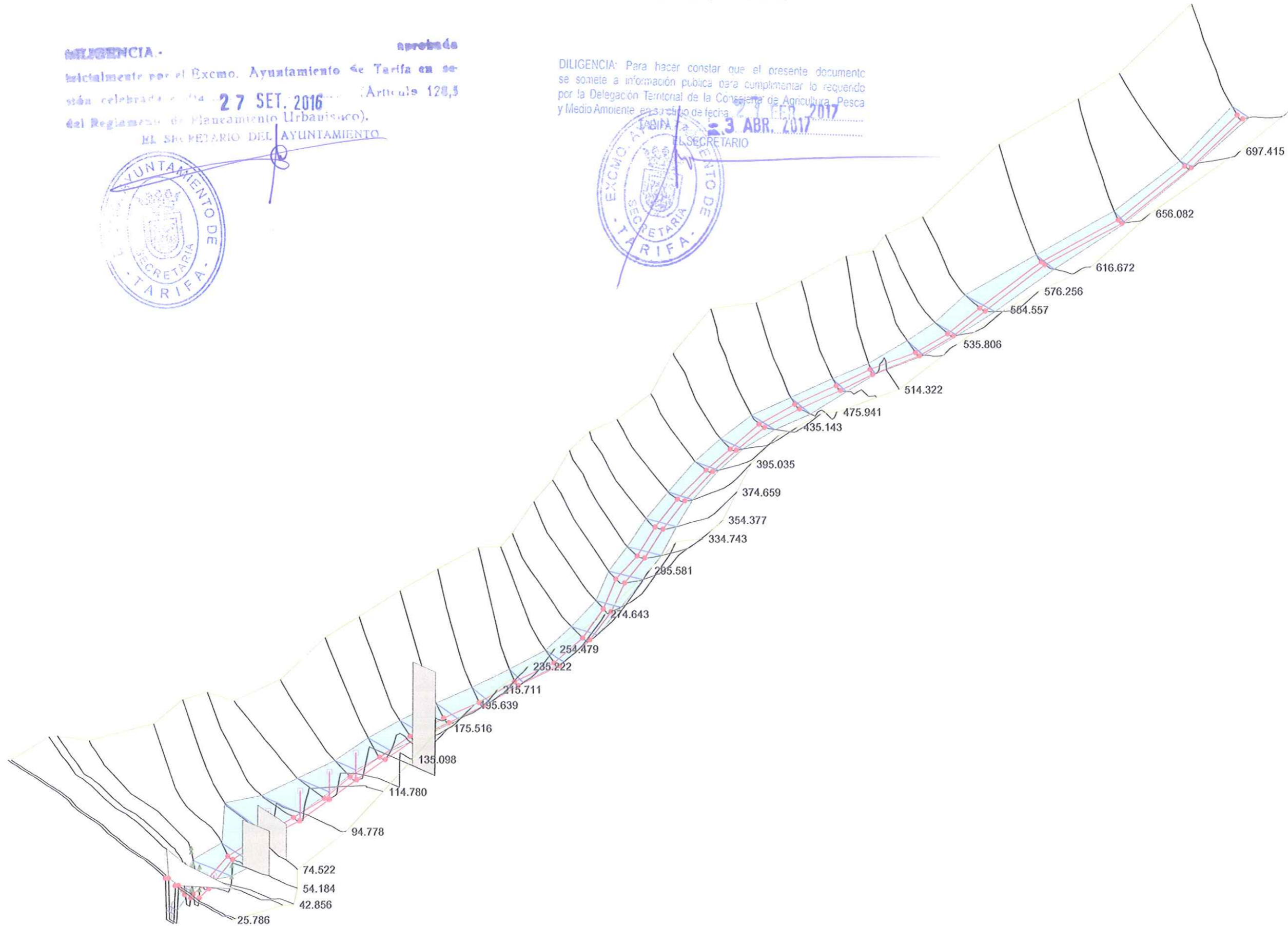
aprobada  
inicialmente por el Excmo. Ayuntamiento de Tarifa en sesión celebrada el día **27 SET. 2016** (Artículos 128,5 del Reglamento de Planeamiento Urbanístico).  
EL SECRETARIO DEL AYUNTAMIENTO



DILIGENCIA: Para hacer constar que el presente documento se somete a información pública para cumplimentar lo requerido por la Delegación Territorial de la Consejería de Agricultura, Pesca y Medio Ambiente en su calidad de fecha **27 FEB. 2017**  
**3 ABR. 2017**  
EL SECRETARIO



| Legend |             |
|--------|-------------|
|        | WS 500 ANOS |
|        | Ground      |
|        | Bank Sta    |
|        | Levee       |
|        | Ineff       |



ARROYO INNOMINADO – SITUACIÓN FUTURA

DILIGENCIA: <sup>aprobada</sup>  
Resolución del Excmo. Ayuntamiento de Tarifa en sesión celebrada el día **27 SET. 2016** (Artículo 128,3 del Reglamento de Planeamiento Urbanístico).  
EL SECRETARIO DEL AYUNTAMIENTO



DILIGENCIA: Para hacer constar que el presente documento se somete a información pública para cumplimentar lo requerido por la Delegación Territorial de la Consejería de Agricultura, Pesca y Medio Ambiente en su oficio de fecha **1 FEB. 2017**.  
TARIFA a **3 ABR. 2017**.  
EL SECRETARIO



DILIGENCIA

aprobada

inicialmente por el Excmo. Ayuntamiento de Tarifa en sesión celebrada el día **27 SET. 2016** en virtud de lo establecido en el artículo 126,3 del Reglamento de Planeamiento Urbanístico).



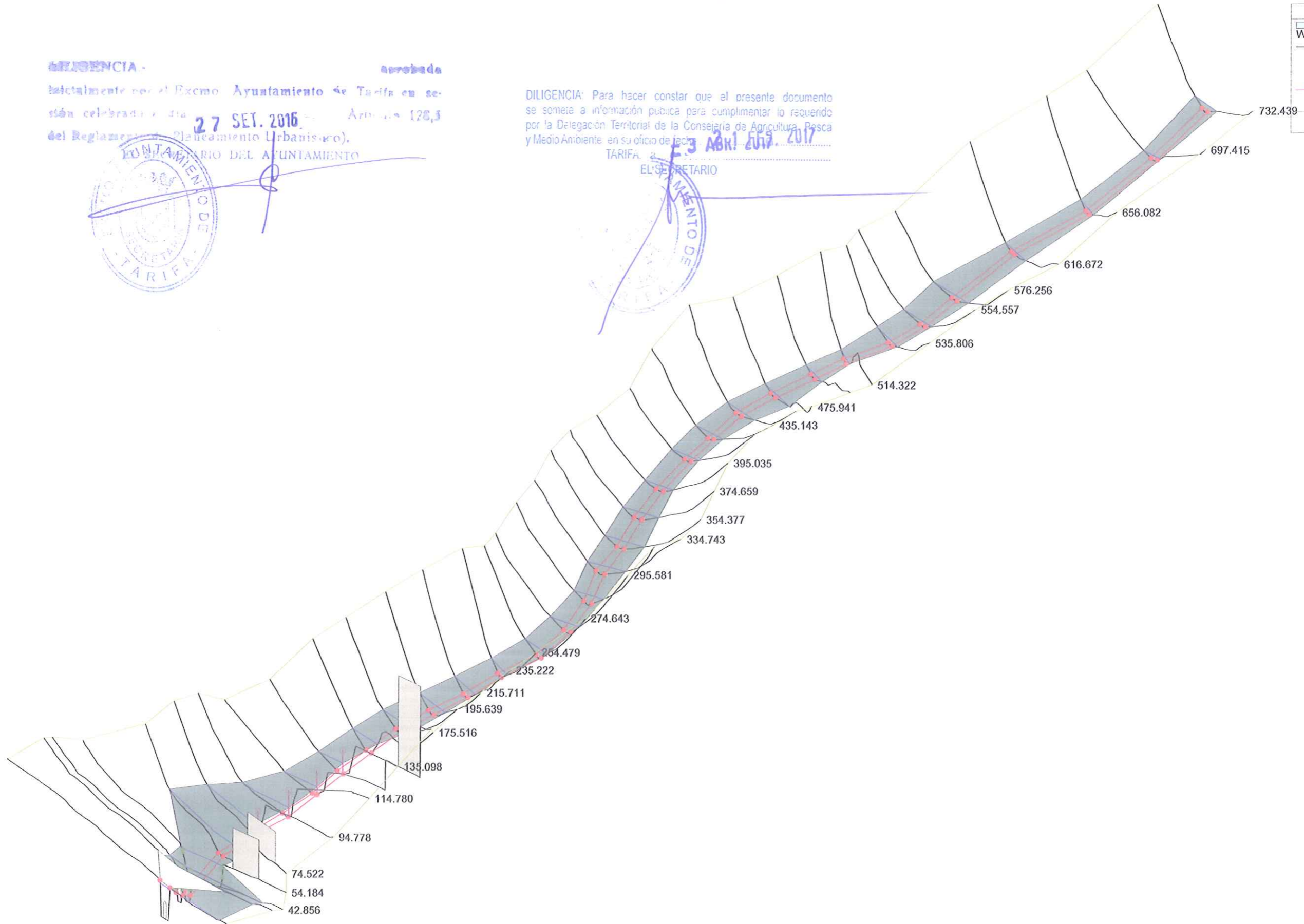
DILIGENCIA: Para hacer constar que el presente documento se somete a información pública para cumplimentar lo requerido por la Delegación Territorial de la Consejería de Agricultura, Pesca y Medio Ambiente en su oficio de fecha **13 ABRIL 2017**.

TARIFA

EL SECRETARIO



| Legend |             |
|--------|-------------|
|        | WS 500 AÑOS |
|        | Ground      |
|        | Bank Sta    |
|        | Levee       |
|        | Ineff       |



ARROYO INNOMINADO – SITUACIÓN FUTURA CON TRASVASE

DILIGENCIA: *aprobada*  
El Excmo. Ayuntamiento de Tarifa en sesión celebrada el día **27-SET. 2016** (Artículo 128,5 del Reglamento de Planeamiento Urbanístico).  
EL SECRETARIO DEL AYUNTAMIENTO



DILIGENCIA: Para hacer constar que el presente documento se somete a información pública para cumplimentar lo requerido por la Delegación Territorial de la Consejería de Agricultura, Pesca y Medio Ambiente en su oficio de fecha **29-ABR. 2017**.  
TARIFA a **- 3-ABR. 2017**  
EL SECRETARIO

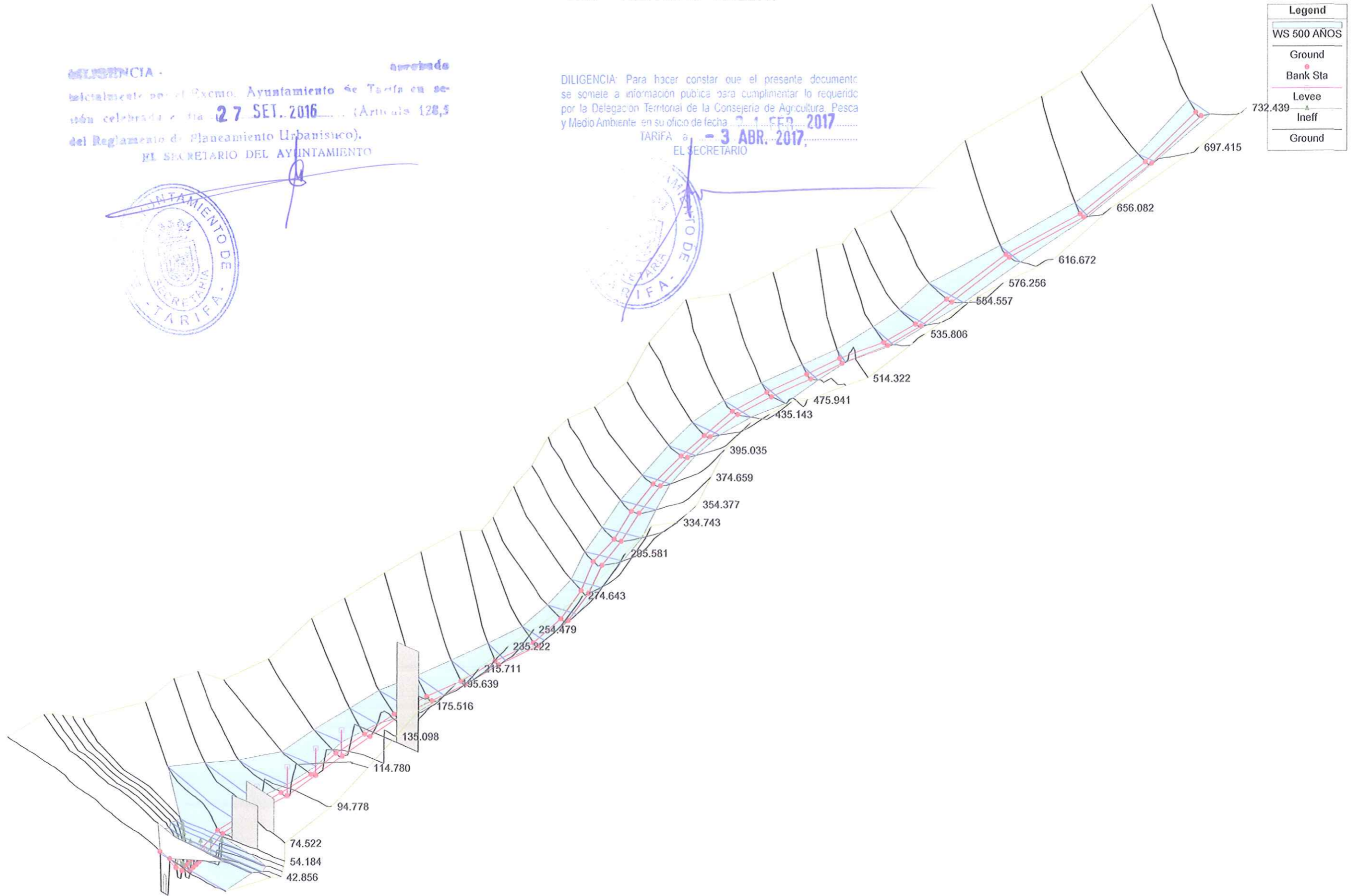


tarifa Plan: Plan 10 25/02/2016

DILIGENCIA - *aprobada*  
inicialmente por el Excmo. Ayuntamiento de Tarifa en sesión celebrada el día **27 SET. 2016** (Artículo 128,5 del Reglamento de Planeamiento Urbanístico).  
EL SECRETARIO DEL AYUNTAMIENTO



DILIGENCIA: Para hacer constar que el presente documento se somete a información pública para cumplimentar lo requerido por la Delegación Territorial de la Consejería de Agricultura, Pesca y Medio Ambiente en su oficio de fecha **21 FEB. 2017**.  
TARIFA a **- 3 ABR. 2017**,  
EL SECRETARIO



ARROYO INNOMINADO – SITUACIÓN FUTURA CON MEDIDAS CORRECToras

**DILIGENCIA:** aprobada  
inicialmente por el Excmo. Ayuntamiento de Tarifa en se-  
sión celebrada el día **27 SET. 2016** (Artículo 128,3  
del Reglamento de Planeamiento Urbanístico).  
EL SECRETARIO DEL AYUNTAMIENTO



**DILIGENCIA:** Para hacer constar que el presente documento  
se somete a información pública para cumplimentar lo requerido  
por la Delegación Territorial de la Consejería de Agricultura, Pesca  
y Medio Ambiente en su oficio de fecha **21 FEB. 2017**  
TARIFA a **3 ABR. 2017**  
EL SECRETARIO



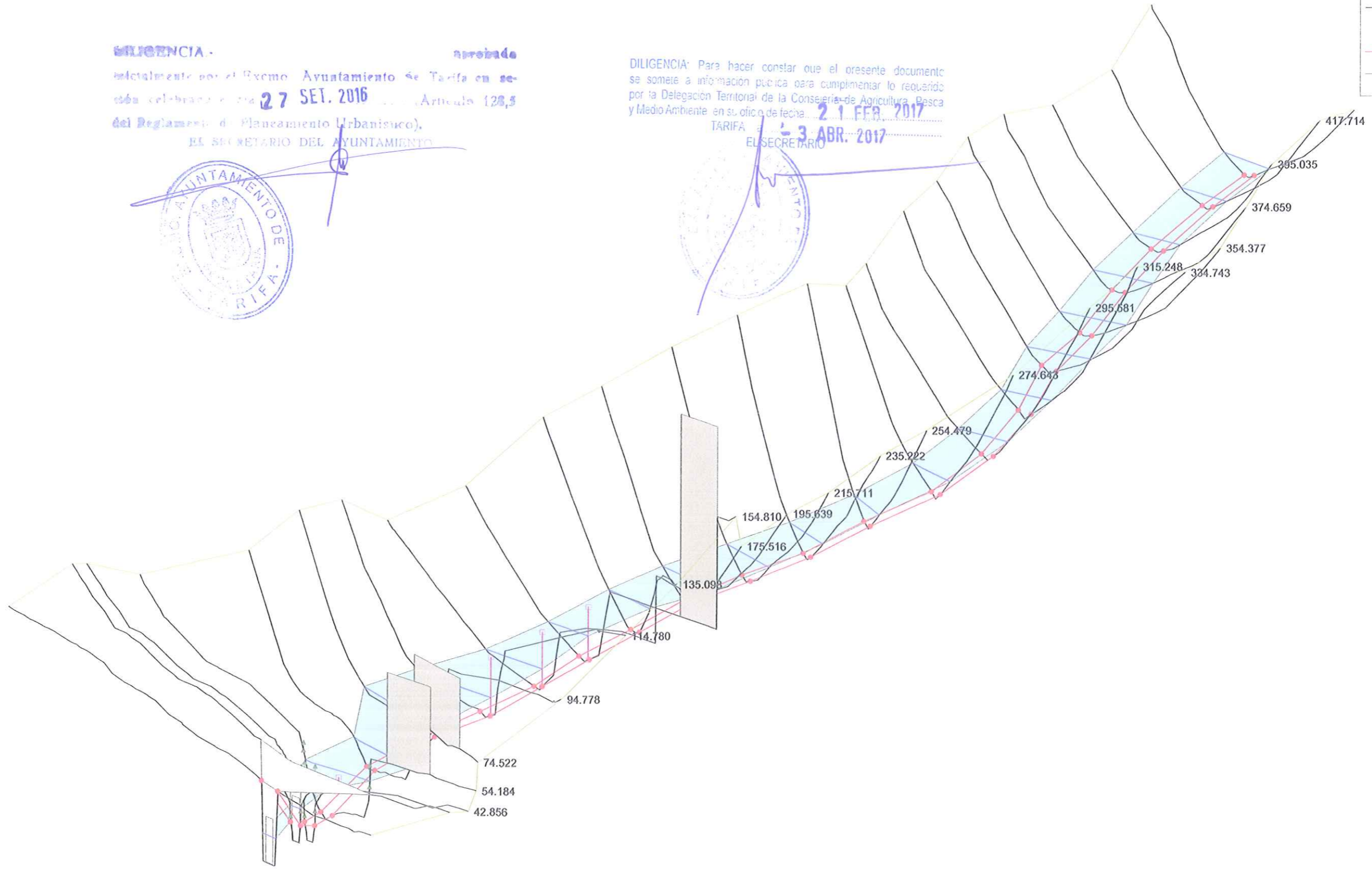
DILIGENCIA - **aprobado**  
inicialmente por el Excmo. Ayuntamiento de Tarifa en sesión celebrada el día **27 SET. 2016** (Artículo 128,5 del Reglamento de Planeamiento Urbanístico),  
EL SECRETARIO DEL AYUNTAMIENTO



DILIGENCIA: Para hacer constar que el presente documento se somete a información pública para cumplimentar lo requerido por la Delegación Territorial de la Consejería de Agricultura, Pesca y Medio Ambiente en su oficio de fecha **21 FEB. 2017**  
TARIFA **3 ABR. 2017**  
EL SECRETARIO



| Legend |             |
|--------|-------------|
|        | WS 500 ANOS |
|        | Ground      |
|        | Bank Sta    |
|        | Levee       |
|        | Ineff       |



ARROYO INNOMINADO – SITUACIÓN FUTURA CON TRASVASE CON MEDIDAS CORRECTORAS

**RESOLUCIÓN** **aprobada**  
por el Excmo. Ayuntamiento de Tarifa en sesión celebrada el día **27 SET. 2016** (Artículo 128,5 del Reglamento de Planeamiento Urbanístico).  
EL SECRETARIO DEL AYUNTAMIENTO



DILIGENCIA: Para hacer constar que el presente documento se somete a información pública para cumplimentar lo requerido por la Delegación Territorial de la Consejería de Agricultura, Pesca y Medio Ambiente en su oficio de fecha **21 FEB. 2017**.  
TARIFA a **3 ABR. 2017**.  
EL SECRETARIO

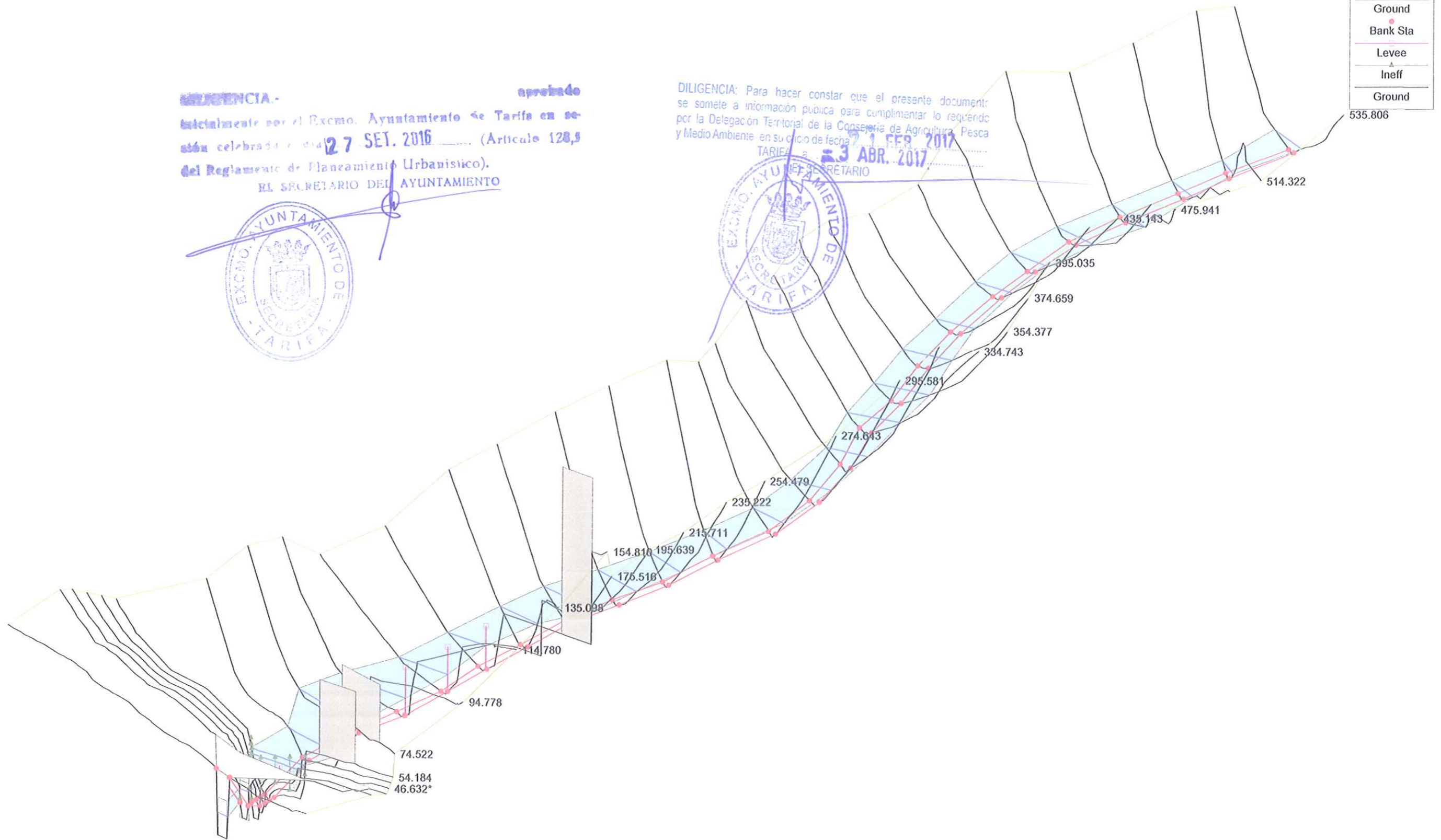




| Legend |             |
|--------|-------------|
|        | WS 500 ANOS |
|        | Ground      |
|        | Bank Sta    |
|        | Levee       |
|        | Ineff       |
|        | Ground      |

**DILIGENCIA.-** aprobado  
Institucionalmente por el Excmo. Ayuntamiento de Tarifa en sesión celebrada el día **27 SET. 2016** (Artículo 128,9 del Reglamento de Planeamiento Urbanístico).  
EL SECRETARIO DEL AYUNTAMIENTO

DILIGENCIA: Para hacer constar que el presente documento se somete a información pública para cumplimentar lo requerido por la Delegación Territorial de la Consejería de Agricultura, Pesca y Medio Ambiente en su oficio de fecha **21 FEB. 2017**.  
TARIFA a **3 ABR. 2017**  
EL SECRETARIO



**DILIGENCIA:** **aprobado**  
Inicialmente por el Excmo. Ayuntamiento de Tarifa en sesión celebrada el día **27 SET. 2016** (Artículo 128,5 del Reglamento de Planeamiento Urbanístico).



**DILIGENCIA:** Para hacer constar que el presente documento se somete a información pública para cumplimentar lo requerido por la Delegación Territorial de la Consejería de Agricultura, Pesca y Medio Ambiente en su oficio de fecha **21 FEB. 2017**.  
TARIFA a **3 ABR. 2017**



ANEJO 3: DATOS PLUVIOMÉTRICOS

**DILIGENCIA:** aprobada  
 inicialmente por el Excmo. Ayuntamiento de Tarifa en sesión celebrada el día **27 SET. 2016** (Artículo 128,9 del Reglamento de Planeamiento Urbanístico).  
 EL SECRETARIO DEL AYUNTAMIENTO



DILIGENCIA: Para hacer constar que el presente documento se somete a información pública para cumplimentar lo requerido por la Delegación Territorial de la Consejería de Agricultura, Pesca y Medio Ambiente en su oficio de fecha **21 FEB. 2017** TARIFA a **3 ABR. 2017**.  
 EL SECRETARIO



Provincia: Cádiz Estación: TARIFA - FACINAS Fecha: mayo 5-990  
 Periodo: 1950-1985 Longitud: 05° 41' W Latitud: 36° 05' N Altitud: 100 m

| SERIE CRONOLÓGICA |      |      |      |      |      |      |      |
|-------------------|------|------|------|------|------|------|------|
| 1950              | 75,0 | 1959 | 62,5 | 1968 | 25,5 | 1977 | 75,5 |
| 1951              | 77,0 | 1960 | 68,5 | 1969 | 23,0 | 1978 | 72,0 |
| 1952              | 80,0 | 1961 | 66,5 | 1970 | 25,5 | 1979 | 80,0 |
| 1953              | 66,5 | 1962 | 68,5 | 1971 | 58,0 | 1980 | 52,5 |
| 1954              | 60,0 | 1963 | 62,0 | 1972 | 30,0 | 1981 | 85,5 |
| 1955              | 77,2 | 1964 | 63,0 | 1973 | 53,0 | 1982 | 22,0 |
| 1956              | 80,5 | 1965 | 67,5 | 1974 | 80,0 | 1983 | 70,0 |
| 1957              | 88,5 | 1966 | 60,0 | 1975 | 56,0 | 1984 | 26,0 |
| 1958              | 91,0 | 1967 | 60,0 | 1976 | 50,0 | 1985 | 61,0 |

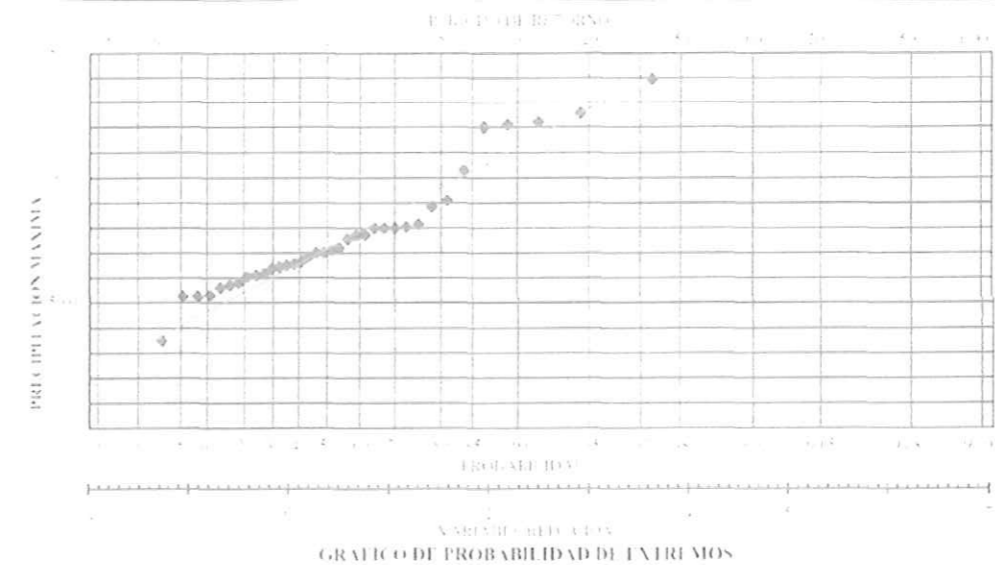
VALOR MÁXIMO: 139,5 (año 1970)

Coefficiente de correlación: 0,961

| ESTADÍSTICOS DE LA SERIE |      |
|--------------------------|------|
| Media                    | 76,9 |
| Mediana                  | 70,5 |
| Desviación típica        | 23,7 |

La serie es homogénea según el test de secuencias, con un nivel de significación de: 0,1

| Valor esperado (mm) | Periodo de retorno (años) | VALORES EXTREMOS PARA DISTINTOS PERIODOS DE RETORNO |                        |                        |
|---------------------|---------------------------|---|------------------------|------------------------|
|                     |                           | INTERVALO DE CONFIANZA (mm)                         |                        |                        |
|                     |                           | Nivel de confianza 95%                              | Nivel de confianza 90% | Nivel de confianza 80% |
| 73,2                | 2                         | 72  | 6,0                    | 4,7                    |
| 96,0                | 5                         | 12,0  | 10,8                   | 8,4                    |
| 112,6               | 10                        | 17,7  | 14,9                   | 11,6                   |
| 132,5               | 25                        | 24,2  | 20,3                   | 15,8                   |
| 147,2               | 50                        | 29,1  | 24,4                   | 19,0                   |
| 155,7               | 75                        | 31,9  | 26,8                   | 20,9                   |
| 161,8               | 100                       | 34,0  | 28,8                   | 22,2                   |
| 181,0               | 250                       | 40,5  | 34,0                   | 26,5                   |
| 195,5               | 500                       | 45,4  | 38,1                   | 29,7                   |



**DILIGENCIA.-** **aprobado**  
Inicialmente por el Excmo. Ayuntamiento de Tarifa en sesión celebrada el día **27 SET. 2016** (Artículo 128,5 del Reglamento de Planeamiento Urbanístico).  
EL SECRETARIO DEL AYUNTAMIENTO



DILIGENCIA: Para hacer constar que el presente documento se somete a información pública para cumplimentar lo requerido por la Delegación Territorial de la Consejería de Agricultura y Medio Ambiente en su oficio de fecha **21 FEB. 2017** Pesca y Medio Ambiente en su oficio de fecha **3 ABR. 2017**.  
TARIFA a **3 ABR. 2017**  
EL SECRETARIO



ANEJO 4: REPORTAJE FOTOGRÁFICO