

DILIGENCIA

aprobado

Inicialmente por...

...se Tarifa en se...

HEC-RAS Plan: Plan 10 Locations: User Defined

River	Reach	River Sta	Profile	Q Total (m3/s)	Min Ch El (m)	W.S. Elev (m)	Crit W.S. (m)	E.G. Elev (m)	E.G. Slope (m/m)	Vel Chnl (m/s)	Flow Area (m2)	Top Width (m)	Froude # Chl	Sta W.S. Lft (m)	Sta W.S. Rgt (m)
innominado	superior	732.439	10 AÑOS	7.48	35.12	35.80	35.80	35.99	0.011213	2.17	4.62	13.04	0.88	31.86	44.90
innominado	superior	732.439	50 AÑOS	10.05	35.12	35.89	35.89	36.11	0.010798	2.35	5.98	14.95	0.89	30.80	45.75
innominado	superior	732.439	100 AÑOS	11.13	35.12	35.93	35.93	36.15	0.010415	2.39	6.60	15.76	0.88	30.35	46.11
innominado	superior	732.439	500 AÑOS	14.68	35.12	36.03	36.03	36.28	0.010468	2.60	8.24	17.60	0.90	29.31	46.90
innominado	superior	697.415	10 AÑOS	7.48	33.11	33.49	33.77	34.85	0.199968	5.52	1.64	8.55	3.30	29.49	38.04
innominado	superior	697.415	50 AÑOS	10.05	33.11	33.55	33.86	35.01	0.176557	5.85	2.16	9.52	3.19	29.12	38.64
innominado	superior	697.415	100 AÑOS	11.13	33.11	33.57	33.89	35.09	0.171372	6.00	2.36	9.88	3.18	29.00	38.87
innominado	superior	697.415	500 AÑOS	14.68	33.11	33.64	33.99	35.23	0.149318	6.28	3.07	11.02	3.05	28.62	39.63
innominado	superior	656.082	10 AÑOS	7.48	30.82	31.28	31.39	31.63	0.035909	3.00	3.35	12.49	1.49	28.15	40.64
innominado	superior	656.082	50 AÑOS	10.05	30.82	31.34	31.47	31.76	0.038379	3.37	4.09	13.58	1.57	27.55	41.12
innominado	superior	656.082	100 AÑOS	11.13	30.82	31.36	31.50	31.81	0.039206	3.51	4.38	13.98	1.60	27.33	41.31
innominado	superior	656.082	500 AÑOS	14.68	30.82	31.42	31.60	31.97	0.041872	3.93	5.27	15.15	1.69	26.69	41.84
innominado	superior	616.672	10 AÑOS	7.48	28.92	29.18	29.29	29.53	0.087410	3.36	3.10	16.08	2.14	32.50	48.58
innominado	superior	616.672	50 AÑOS	10.05	28.92	29.23	29.35	29.63	0.081601	3.65	3.88	17.11	2.13	31.78	48.89
innominado	superior	616.672	100 AÑOS	11.13	28.92	29.24	29.38	29.67	0.080261	3.76	4.18	17.49	2.13	31.51	49.00
innominado	superior	616.672	500 AÑOS	14.68	28.92	29.30	29.46	29.79	0.075693	4.07	5.20	19.00	2.13	30.37	49.37
innominado	superior	576.256	10 AÑOS	7.48	27.46	27.92	27.94	28.07	0.018472	2.21	5.25	20.90	1.08	30.58	51.48
innominado	superior	576.256	50 AÑOS	10.05	27.46	27.98	28.01	28.16	0.019299	2.45	6.48	22.98	1.12	29.88	52.86
innominado	superior	576.256	100 AÑOS	11.13	27.46	28.00	28.03	28.19	0.019569	2.53	6.97	23.80	1.14	29.57	53.37
innominado	superior	576.256	500 AÑOS	14.68	27.46	28.06	28.10	28.28	0.020467	2.79	8.39	25.27	1.19	28.76	54.03
innominado	superior	554.557	10 AÑOS	7.48	26.63	27.05	27.16	27.42	0.052579	3.25	3.33	16.04	1.75	33.59	49.62
innominado	superior	554.557	50 AÑOS	10.05	26.63	27.10	27.23	27.51	0.048335	3.45	4.32	17.92	1.72	32.94	50.86
innominado	superior	554.557	100 AÑOS	11.13	26.63	27.13	27.25	27.54	0.047083	3.53	4.71	18.60	1.72	32.70	51.31
innominado	superior	554.557	500 AÑOS	14.68	26.63	27.19	27.32	27.63	0.043589	3.72	5.97	20.31	1.69	31.99	52.31
innominado	superior	535.806	10 AÑOS	7.48	25.87	26.43	26.51	26.71	0.027403	2.76	3.97	15.93	1.32	33.50	49.43
innominado	superior	535.806	50 AÑOS	10.05	25.87	26.49	26.59	26.81	0.028321	3.05	4.96	17.70	1.37	32.83	50.53
innominado	superior	535.806	100 AÑOS	11.13	25.87	26.51	26.62	26.85	0.028606	3.15	5.36	18.39	1.38	32.56	50.94
innominado	superior	535.806	500 AÑOS	14.68	25.87	26.58	26.70	26.96	0.029362	3.45	6.63	20.54	1.43	31.78	52.33
innominado	superior	514.322	10 AÑOS	7.48	24.85	25.28	25.45	25.83	0.062345	3.67	2.61	10.39	1.93	35.60	45.98
innominado	superior	514.322	50 AÑOS	10.05	24.85	25.35	25.54	25.95	0.056067	3.92	3.40	11.66	1.88	35.04	46.70
innominado	superior	514.322	100 AÑOS	11.13	24.85	25.38	25.57	26.00	0.054171	4.00	3.72	12.12	1.87	34.83	46.95
innominado	superior	514.322	500 AÑOS	14.68	24.85	25.46	25.67	26.13	0.049453	4.25	4.76	13.62	1.83	34.23	47.85
innominado	superior	497.047	10 AÑOS	7.48	24.15	24.63	24.74	24.97	0.035873	2.96	3.46	13.83	1.48	30.56	44.39
innominado	superior	497.047	50 AÑOS	10.05	24.15	24.69	24.82	25.10	0.039065	3.35	4.22	15.15	1.58	29.90	45.05
innominado	superior	497.047	100 AÑOS	11.13	24.15	24.70	24.85	25.15	0.040028	3.49	4.52	15.64	1.61	29.65	45.29
innominado	superior	497.047	500 AÑOS	14.68	24.15	24.76	24.94	25.30	0.043222	3.91	5.44	17.01	1.70	28.95	45.96
innominado	superior	475.941	10 AÑOS	7.48	23.44	23.85	23.95	24.15	0.041030	2.92	3.75	18.12	1.56	25.63	43.75
innominado	superior	475.941	50 AÑOS	10.05	23.44	23.90	24.02	24.24	0.040239	3.17	4.78	20.40	1.58	24.09	44.49
innominado	superior	475.941	100 AÑOS	11.13	23.44	23.92	24.04	24.28	0.040393	3.27	5.17	21.16	1.59	23.59	44.76
innominado	superior	475.941	500 AÑOS	14.68	23.44	23.98	24.10	24.38	0.040455	3.55	6.42	23.43	1.63	22.11	45.54
innominado	superior	456.031	10 AÑOS	7.48	22.83	23.24	23.29	23.45	0.028841	2.50	4.26	17.18	1.31	34.47	51.65
innominado	superior	456.031	50 AÑOS	10.05	22.83	23.30	23.36	23.54	0.029049	2.76	5.27	18.58	1.35	33.44	52.02
innominado	superior	456.031	100 AÑOS	11.13	22.83	23.32	23.38	23.58	0.029019	2.85	5.67	19.07	1.36	33.10	52.17
innominado	superior	456.031	500 AÑOS	14.68	22.83	23.38	23.46	23.68	0.028449	3.09	7.00	20.76	1.38	31.85	52.62

27 SET. 2016

(Artículo 128,9)



DILIGENCIA: Para hacer constar que el presente documento se somete a información pública para cumplimentar lo requerido por la Delegación Territorial de la Consejería de Agricultura, Pesca y Medio Ambiente en su oficina de fecha 1. FEB. 2017

TARIFA a 3 ABR. 2017



DILIGENCIA

aprobado

licitamente en

Consejo de Tarifa en se-

(Artículo 128,8

HEC-RAS Plan: Plan 10 Locations: User Defined (Continued)

River	Reach	River Sta	Profile	Q Total (m3/s)	Min Ch El (m)	W.S. Elev (m)	Crit W.S. (m)	E.G. Elev (m)	E.G. Slope (m/m)	Vel Chnl (m/s)	Flow Area (m2)	Top Width (m)	Froude # Chl	Sta W.S. Lft (m)	Sta W.S. Rgt (m)
innominado	superior	435.143	10 AÑOS	7.48	22.17	22.70	22.75	22.93	0.021003	2.53	4.16	14.11	1.17	35.54	49.64
innominado	superior	435.143	50 AÑOS	10.05	22.17	22.78	22.83	23.04	0.020154	2.74	5.30	15.72	1.17	34.68	50.40
innominado	superior	435.143	100 AÑOS	11.13	22.17	22.81	22.86	23.08	0.019900	2.81	5.77	16.32	1.17	34.36	50.58
innominado	superior	435.143	500 AÑOS	14.68	22.17	22.89	22.96	23.20	0.019317	3.03	7.23	18.18	1.18	33.41	51.59
innominado	superior	417.714	10 AÑOS	7.48	21.54	22.00	22.13	22.40	0.044744	3.26	3.24	13.78	1.65	34.65	48.43
innominado	superior	417.714	50 AÑOS	10.05	21.54	22.06	22.20	22.51	0.044806	3.56	4.04	14.79	1.69	34.03	48.82
innominado	superior	417.714	100 AÑOS	11.13	21.54	22.08	22.23	22.56	0.044669	3.67	4.37	15.18	1.70	33.80	48.97
innominado	superior	417.714	500 AÑOS	14.68	21.54	22.15	22.32	22.68	0.043974	3.97	5.39	16.30	1.72	33.14	49.43
innominado	superior	395.035	10 AÑOS	7.48	20.67	21.13	21.23	21.46	0.037231	2.97	3.45	13.49	1.51	32.24	45.73
innominado	superior	395.035	50 AÑOS	10.05	20.67	21.19	21.30	21.57	0.037112	3.26	4.30	14.48	1.54	31.69	46.17
innominado	superior	395.035	100 AÑOS	11.13	20.67	21.21	21.33	21.61	0.037155	3.37	4.63	14.86	1.55	31.48	46.34
innominado	superior	395.035	500 AÑOS	14.68	20.67	21.28	21.42	21.74	0.037382	3.69	5.66	15.97	1.59	30.87	46.83
innominado	superior	374.659	10 AÑOS	7.48	19.89	20.47	20.47	20.63	0.044579	0.35	5.81	15.97	0.15	31.93	47.89
innominado	superior	374.659	50 AÑOS	10.05	19.89	20.52	20.55	20.74	0.050891	0.40	6.71	16.94	0.17	31.27	48.22
innominado	superior	374.659	100 AÑOS	11.13	19.89	20.56	20.58	20.77	0.044610	0.39	7.45	17.66	0.16	30.81	48.47
innominado	superior	374.659	500 AÑOS	14.68	19.89	20.66	20.66	20.89	0.039840	0.41	9.22	19.26	0.15	29.77	49.03
innominado	superior	354.377	10 AÑOS	7.48	19.03	19.68	19.64	19.80	0.032979	0.33	6.43	17.17	0.13	32.35	49.52
innominado	superior	354.377	50 AÑOS	10.05	19.03	19.77	19.72	19.91	0.028944	0.34	8.10	19.12	0.13	31.03	50.15
innominado	superior	354.377	100 AÑOS	11.13	19.03	19.80	19.75	19.94	0.029308	0.35	8.60	19.59	0.13	30.74	50.33
innominado	superior	354.377	500 AÑOS	14.68	19.03	19.89	19.83	20.05	0.027565	0.37	10.45	21.27	0.13	29.69	50.96
innominado	superior	334.743	10 AÑOS	7.48	18.34	19.18		19.27	0.022321	0.30	7.73	17.60	0.11	30.50	48.10
innominado	superior	334.743	50 AÑOS	10.05	18.34	19.24		19.37	0.026038	0.34	8.80	18.46	0.12	29.93	48.39
innominado	superior	334.743	100 AÑOS	11.13	18.34	19.27		19.40	0.025876	0.35	9.37	18.91	0.12	29.63	48.54
innominado	superior	334.743	500 AÑOS	14.68	18.34	19.35		19.52	0.027271	0.38	10.91	20.06	0.13	28.86	48.92
innominado	superior	315.248	10 AÑOS	7.48	17.38	18.22		18.48	0.091337	0.59	5.13	12.53	0.23	29.05	41.57
innominado	superior	315.248	50 AÑOS	10.05	17.38	18.34		18.59	0.066339	0.55	6.65	14.25	0.20	28.15	42.40
innominado	superior	315.248	100 AÑOS	11.13	17.38	18.37		18.63	0.065001	0.56	7.10	14.72	0.20	27.91	42.62
innominado	superior	315.248	500 AÑOS	14.68	17.38	18.47		18.76	0.057618	0.57	8.66	16.16	0.19	27.20	43.36
innominado	superior	295.581	10 AÑOS	7.48	16.51	17.42		17.54	0.027293	0.35	7.01	14.48	0.13	28.09	42.57
innominado	superior	295.581	50 AÑOS	10.05	16.51	17.48		17.65	0.034749	0.42	7.78	15.21	0.14	27.82	43.02
innominado	superior	295.581	100 AÑOS	11.13	16.51	17.50		17.69	0.035396	0.43	8.23	15.61	0.15	27.66	43.28
innominado	superior	295.581	500 AÑOS	14.68	16.51	17.58		17.81	0.039699	0.48	9.41	16.63	0.16	27.28	43.91
innominado	superior	274.643	10 AÑOS	7.48	15.64	16.48		16.69	0.070231	0.52	5.51	13.38	0.20	30.46	43.84
innominado	superior	274.643	50 AÑOS	10.05	15.64	16.60	16.60	16.80	0.049986	0.49	7.22	15.29	0.17	29.77	45.07
innominado	superior	274.643	100 AÑOS	11.13	15.64	16.63	16.63	16.85	0.048933	0.49	7.72	15.80	0.17	29.59	45.39
innominado	superior	274.643	500 AÑOS	14.68	15.64	16.73	16.73	16.97	0.043652	0.50	9.44	17.42	0.16	29.00	46.42
innominado	superior	254.479	10 AÑOS	7.48	14.80	15.69		15.81	0.028658	0.36	7.05	14.93	0.13	32.42	47.35
innominado	superior	254.479	50 AÑOS	10.05	14.80	15.81	15.70	15.93	0.023971	0.36	8.90	16.73	0.12	31.61	48.34
innominado	superior	254.479	100 AÑOS	11.13	14.80	15.85	15.74	15.98	0.023256	0.37	9.55	17.29	0.12	31.32	48.62
innominado	superior	254.479	500 AÑOS	14.68	14.80	15.96	15.83	16.11	0.020965	0.38	11.72	19.11	0.12	30.49	49.60
innominado	superior	235.222	10 AÑOS	12.75	14.01	15.03		15.21	0.032181	0.42	9.45	17.28	0.14	33.66	50.94
innominado	superior	235.222	50 AÑOS	18.57	14.01	15.17		15.39	0.029959	0.45	12.15	19.31	0.14	32.67	51.98
innominado	superior	235.222	100 AÑOS	20.56	14.01	15.22		15.45	0.029508	0.46	13.01	19.91	0.14	32.37	52.28
innominado	superior	235.222	500 AÑOS	27.10	14.01	15.34		15.61	0.028483	0.49	15.64	21.64	0.14	31.51	53.15

27 SEI. 2016



DILIGENCIA: Para hacer constar que el presente documento se somete a informacion publica para cumplimentar lo requerido por la Delegacion Territorial de la Consejeria de Agricultura, Pesca y Medio Ambiente en su oficio de fecha 21 FEB 2017

TARIFA a 3 ABR. 2017



DILIGENCIA
 Inicialmente en

aprobado


Convenimiento de Tarifa en se-

(Artículo 125.3)

HEC-RAS Plan: Plan 10 Locations: User Defined (Continued)

River	Reach	River Sta	Profile	Q Total (m3/s)	Min Ch El (m)	W.S. Elev (m)	Crit W.S. (m)	E.G. Elev (m)	E.G. Slope (m/m)	Vel Chnl (m/s)	Flow Area (m2)	Top Width (m)	Froude # Chl	Sta W.S. Lft (m)	Sta W.S. Rgt (m)
innominado	superior	215.711	10 AÑOS	12.75	13.62	14.72		14.81	0.012472	0.28	12.33	19.80	0.09	31.04	50.84
innominado	superior	215.711	50 AÑOS	18.57	13.62	14.85		14.98	0.013790	0.32	15.20	21.72	0.10	30.14	51.86
innominado	superior	215.711	100 AÑOS	20.56	13.62	14.90		15.04	0.014119	0.33	16.11	22.29	0.10	29.86	52.16
innominado	superior	215.711	500 AÑOS	27.10	13.62	15.02		15.19	0.014740	0.36	19.06	24.14	0.10	28.90	53.04
innominado	superior	195.639	10 AÑOS	12.75	13.21	14.36		14.49	0.022078	0.37	10.81	20.01	0.12	34.49	54.50
innominado	superior	195.639	50 AÑOS	18.57	13.21	14.54		14.67	0.017785	0.37	14.74	23.73	0.11	32.25	55.98
innominado	superior	195.639	100 AÑOS	20.56	13.21	14.59		14.73	0.016731	0.37	16.07	24.90	0.11	31.53	56.44
innominado	superior	195.639	500 AÑOS	27.10	13.21	14.75		14.89	0.014072	0.37	20.42	28.43	0.10	29.36	57.78
innominado	superior	175.516	10 AÑOS	12.75	12.89	14.11		14.20	0.009229	0.27	12.84	16.95	0.08	40.90	57.85
innominado	superior	175.516	50 AÑOS	18.57	12.89	14.29		14.41	0.009608	0.30	16.08	18.54	0.08	40.43	58.97
innominado	superior	175.516	100 AÑOS	20.56	12.89	14.35		14.47	0.009679	0.31	17.13	19.02	0.08	40.29	59.31
innominado	superior	175.516	500 AÑOS	27.10	12.89	14.50		14.66	0.010075	0.34	20.20	20.38	0.09	39.89	60.26
innominado	superior	154.810	10 AÑOS	12.75	12.52	13.57	13.57	13.83	0.040356	0.42	8.20	13.89	0.14	55.72	69.61
innominado	superior	154.810	50 AÑOS	18.57	12.52	13.74	13.74	14.03	0.036294	0.43	10.67	15.66	0.13	55.72	71.38
innominado	superior	154.810	100 AÑOS	20.56	12.52	13.78	13.78	14.10	0.035767	0.44	11.42	16.16	0.13	55.72	71.88
innominado	superior	154.810	500 AÑOS	27.10	12.52	13.93	13.93	14.28	0.032858	0.45	13.97	17.76	0.12	55.72	73.48
innominado	superior	135.098	10 AÑOS	12.75	12.15	13.03	12.96	13.16	0.023362	0.29	9.65	20.54	0.10	51.00	71.54
innominado	superior	135.098	50 AÑOS	18.57	12.15	13.12	13.07	13.31	0.027078	0.33	11.55	21.35	0.11	51.00	72.35
innominado	superior	135.098	100 AÑOS	20.56	12.15	13.14	13.11	13.36	0.029185	0.35	12.00	21.54	0.12	51.00	72.54
innominado	superior	135.098	500 AÑOS	27.10	12.15	13.15	13.22	13.52	0.046451	0.44	12.33	21.67	0.15	51.00	72.67
innominado	superior	114.780	10 AÑOS	12.75	11.75	12.59	12.50	12.70	0.021546	0.31	10.87	25.29	0.11	51.25	76.54
innominado	superior	114.780	50 AÑOS	18.57	11.75	12.74	12.62	12.85	0.017394	0.31	15.18	30.67	0.10	51.25	81.92
innominado	superior	114.780	100 AÑOS	20.56	11.75	12.79	12.66	12.90	0.015741	0.31	16.65	31.44	0.10	51.25	82.69
innominado	superior	114.780	500 AÑOS	27.10	11.75	12.92	12.74	13.04	0.013457	0.31	20.75	33.51	0.09	51.25	84.76
innominado	superior	94.778	10 AÑOS	12.75	11.49	12.17	12.17	12.29	0.019445	2.18	10.51	35.39	0.90	52.50	87.89
innominado	superior	94.778	50 AÑOS	18.57	11.49	12.74	12.24	12.76	0.001471	0.94	32.35	41.78	0.28	52.50	94.28
innominado	superior	94.778	100 AÑOS	20.56	11.49	12.78	12.27	12.80	0.001510	0.98	34.32	42.27	0.28	52.50	94.77
innominado	superior	94.778	500 AÑOS	27.10	11.49	12.91	12.33	12.94	0.001700	1.11	39.69	43.57	0.31	52.50	96.07
innominado	superior	74.522	10 AÑOS	12.75	10.87	12.07	11.45	12.09	0.001042	0.80	24.68	31.38	0.24	31.89	63.27
innominado	superior	74.522	50 AÑOS	18.57	10.87	12.74		12.74	0.000255	0.53	62.63	68.17	0.13	31.28	99.45
innominado	superior	74.522	100 AÑOS	20.56	10.87	12.78		12.79	0.000272	0.56	65.85	68.70	0.13	31.27	99.98
innominado	superior	74.522	500 AÑOS	27.10	10.87	12.91		12.92	0.000336	0.65	74.57	70.12	0.15	31.27	101.40
innominado	superior	54.184	10 AÑOS	12.75	9.58	12.08		12.08	0.000118	0.43	43.89	24.68	0.09	39.80	64.47
innominado	superior	54.184	50 AÑOS	18.57	9.58	12.73		12.74	0.000101	0.46	60.40	26.82	0.09	39.58	66.40
innominado	superior	54.184	100 AÑOS	20.56	9.58	12.78		12.79	0.000117	0.50	61.63	26.97	0.09	39.57	66.54
innominado	superior	54.184	500 AÑOS	27.10	9.58	12.90		12.91	0.000174	0.63	64.93	27.38	0.11	39.52	66.90
innominado	superior	50.408*	10 AÑOS	12.75	9.46	12.07	10.67	12.08	0.000249	0.62	30.07	25.17	0.13	40.96	66.13
innominado	superior	50.408*	50 AÑOS	18.57	9.46	12.73	10.95	12.74	0.000164	0.59	53.77	31.63	0.11	36.97	68.60
innominado	superior	50.408*	100 AÑOS	20.56	9.46	12.77	11.00	12.79	0.000201	0.66	55.26	34.57	0.12	34.18	68.75
innominado	superior	50.408*	500 AÑOS	27.10	9.46	12.89	11.15	12.91	0.000353	0.90	59.91	47.87	0.16	21.34	69.21
innominado	superior	46.632*	10 AÑOS	12.75	9.35	12.05	10.55	12.08	0.000535	0.90	18.82	25.49	0.18	42.21	67.70
innominado	superior	46.632*	50 AÑOS	18.57	9.35	12.72	10.93	12.74	0.000269	0.75	48.05	43.71	0.14	27.13	70.84
innominado	superior	46.632*	100 AÑOS	20.56	9.35	12.76	11.01	12.78	0.000323	0.83	50.14	54.95	0.15	13.06	71.02
innominado	superior	46.632*	500 AÑOS	27.10	9.35	12.88	11.29	12.91	0.000473	1.03	57.06	62.88	0.18	10.49	73.37

27 SEI. 2016



DILIGENCIA: Para hacer constar que el presente documento se somete a información pública para cumplimentar lo requerido por la Delegación Territorial de la Consejería de Agricultura, Pesca y Medio Ambiente en su oficina de fecha 21 FEB. 2017

TARIFA a EL 31 ABR. 2017



HEC-RAS Plan: Plan 10 Locations: User Defined (Continued)

River	Reach	River Sta	Profile	Q Total (m3/s)	Min Ch El (m)	W.S. Elev (m)	Crit W.S. (m)	E.G. Elev (m)	E.G. Slope (m/m)	Vel Chnl (m/s)	Flow Area (m2)	Top Width (m)	Froude # Chl	Sta W.S. Lft (m)	Sta W.S. Rgt (m)
innominado	superior	42.856	10 AÑOS	12.75	9.23	12.00	10.42	12.07	0.000984	1.20	10.82	19.42	0.24	49.46	68.88
innominado	superior	42.856	50 AÑOS	18.57	9.23	12.63	10.71	12.73	0.001011	1.41	14.91	59.58	0.25	13.23	72.81
innominado	superior	42.856	100 AÑOS	20.56	9.23	12.65	10.79	12.77	0.001183	1.53	16.57	60.12	0.27	12.81	72.93
innominado	superior	42.856	500 AÑOS	27.10	9.23	12.71	11.07	12.89	0.001859	1.94	19.72	61.91	0.34	12.02	73.94
innominado	superior	35		Culvert											

DILIGENCIA.

aprobado

Inicialmente por el Excmo. Ayuntamiento de Tarifa en sesión celebrada el día **27 SET. 2016** (Artículo 128,5 del Reglamento de Planeamiento Urbanístico).

EL SECRETARIO DEL AYUNTAMIENTO



DILIGENCIA: Para hacer constar que el presente documento se somete a información pública para cumplimentar lo requerido por la Delegación Territorial de la Consejería de Agricultura, Pesca y Medio Ambiente en su oficio de fecha **21 FEB. 2017** TARIFA a **3 ABR. 2017**

EL SECRETARIO



HEC-RAS Plan: Plan 10 Locations: User Defined

River	Reach	River Sta	Profile	E.G. US. (m)	W.S. US. (m)	E.G. IC (m)	E.G. OC (m)	Min El Weir Flow (m)	Q Culv Group (m3/s)	Q Weir (m3/s)	Delta WS (m)	Culv Vel US (m/s)	Culv Vel DS (m/s)
innominado	superior	35 PASO 1	10 AÑOS	12.07	12.00	12.29	12.07	12.60	12.75		2.16	4.19	5.00
innominado	superior	35 PASO 1	50 AÑOS	12.73	12.63	12.78	12.73	12.60	16.10	2.47	2.53	4.97	4.97
innominado	superior	35 PASO 1	100 AÑOS	12.77	12.65	13.67	12.77	12.60	16.27	4.29	2.47	5.03	5.03
innominado	superior	35 PASO 1	500 AÑOS	12.89	12.71	12.92	12.89	12.60	16.70	10.40	2.28	5.16	5.16

RESOLUCION.

aprobada
 dictaminada por el Excmo. Ayuntamiento de Tarifa en sesión celebrada a día **27 SET. 2016**, Artículo 128, § del Reglamento de Planeamiento Urbanístico).

EL SECRETARIO DEL AYUNTAMIENTO



DILIGENCIA: Para hacer constar que el presente documento se somete a información pública para cumplimentar lo requerido por la Delegación Territorial de la Consejería de Agricultura, Pesca y Medio Ambiente en su oficio de fecha **1 FEB. 2017**

TARIFA a **3 ABR. 2017**
 EL SECRETARIO



Excmo. Sr. Secretario del Ayuntamiento de Tarifa en sesión celebrada el día **27 SEI. 2016** (Artículo 128,9 del Reglamento de Planeamiento Urbanístico).

EL SECRETARIO DEL AYUNTAMIENTO



DILIGENCIA: Para hacer constar que el presente documento se somete a información pública para cumplimentar lo requerido por la Delegación Territorial de la Consejería de Agricultura, Pesca y Medio Ambiente en su oficio de fecha **21 FEB. 2017**

TARIFA, a **3 ABR. 2017**
EL SECRETARIO



**TABLAS DEL CÁLCULO DEL PROGRAMA HEC-RAS 3.1.3
ESCENARIO ESTADO FUTURO – MEDIDAS CORRECTORAS**

aprobado
 Ayuntamiento de Tarifa en sesión celebrada el 27 SET. 2016
 (Artículo 128.9 del Reglamento Urbanístico)

HEC-RAS Plan: Plan 17 Locations: User Defined

River	Reach	River Sta	Profile	Q Total (m3/s)	Min Ch El (m)	W.S. Elev (m)	Crit W.S. (m)	E.G. Elev (m)	E.G. Slope (m/m)	Vel Chnl (m/s)	Flow Area (m2)	Top Width (m)	Froude # Chl	Sta W.S. Lt (m)	Sta W.S. Rgt (m)
innominado	superior	195.639	10 AÑOS	9.19	13.21	14.22		14.35	0.026545	0.37	8.32	17.28	0.13	36.11	53.39
innominado	superior	195.639	50 AÑOS	12.36	13.21	14.34		14.47	0.022482	0.37	10.54	19.74	0.12	34.65	54.39
innominado	superior	195.639	100 AÑOS	13.69	13.21	14.39		14.52	0.021187	0.37	11.45	20.63	0.12	34.13	54.76
innominado	superior	195.639	500 AÑOS	18.06	13.21	14.52		14.66	0.018059	0.37	14.40	23.45	0.11	32.42	55.87
innominado	superior	175.516	10 AÑOS	9.19	12.89	13.97		14.04	0.009079	0.24	10.50	15.62	0.08	41.34	56.95
innominado	superior	175.516	50 AÑOS	12.36	12.89	14.10		14.19	0.009223	0.27	12.59	16.82	0.08	40.93	57.76
innominado	superior	175.516	100 AÑOS	13.69	12.89	14.14		14.24	0.009295	0.27	13.40	17.23	0.08	40.81	58.04
innominado	superior	175.516	500 AÑOS	18.06	12.89	14.28		14.39	0.009531	0.30	15.84	18.42	0.08	40.46	58.89
innominado	superior	154.810	10 AÑOS	9.19	12.52	13.45	13.44	13.67	0.042086	0.40	6.64	12.61	0.14	55.72	68.33
innominado	superior	154.810	50 AÑOS	12.36	12.52	13.56	13.56	13.81	0.040431	0.42	8.04	13.77	0.14	55.72	69.49
innominado	superior	154.810	100 AÑOS	13.69	12.52	13.60	13.60	13.86	0.039546	0.43	8.61	14.22	0.14	55.72	69.94
innominado	superior	154.810	500 AÑOS	18.06	12.52	13.72	13.72	14.02	0.037118	0.44	10.41	15.49	0.13	55.72	71.21
innominado	superior	135.098	10 AÑOS	9.19	12.15	12.94	12.86	13.05	0.022425	0.27	7.89	18.72	0.10	51.00	69.72
innominado	superior	135.098	50 AÑOS	12.36	12.15	13.02	12.94	13.15	0.023391	0.29	9.47	20.46	0.10	51.00	71.46
innominado	superior	135.098	100 AÑOS	13.69	12.15	13.05	12.98	13.19	0.023379	0.30	10.06	20.72	0.10	51.00	71.72
innominado	superior	135.098	500 AÑOS	18.06	12.15	13.13	13.06	13.31	0.023719	0.31	11.82	21.46	0.10	51.00	72.46
innominado	superior	114.780	10 AÑOS	9.19	11.75	12.51	12.42	12.60	0.021405	0.28	8.86	23.29	0.11	51.25	74.54
innominado	superior	114.780	50 AÑOS	12.36	11.75	12.59	12.50	12.69	0.021362	0.30	10.68	25.11	0.11	51.25	76.36
innominado	superior	114.780	100 AÑOS	13.69	11.75	12.61	12.52	12.72	0.021784	0.31	11.33	25.73	0.11	51.25	76.98
innominado	superior	114.780	500 AÑOS	18.06	11.75	12.70	12.60	12.82	0.022276	0.34	13.86	29.95	0.12	51.25	81.20
innominado	superior	94.778	10 AÑOS	9.19	11.49	12.12	12.12	12.22	0.016925	1.92	8.75	34.81	0.83	52.50	87.31
innominado	superior	94.778	50 AÑOS	12.36	11.49	12.16	12.16	12.29	0.019375	2.16	10.29	35.32	0.90	52.50	87.82
innominado	superior	94.778	100 AÑOS	13.69	11.49	12.18	12.18	12.31	0.019793	2.23	10.97	35.55	0.92	52.50	88.05
innominado	superior	94.778	500 AÑOS	18.06	11.49	12.24	12.24	12.39	0.021438	2.46	12.92	36.18	0.97	52.50	88.68
innominado	superior	74.522	10 AÑOS	9.19	10.87	11.29	11.38	11.59	0.067324	3.09	4.70	20.97	1.57	34.83	55.80
innominado	superior	74.522	50 AÑOS	12.36	10.87	11.36	11.44	11.65	0.054545	3.11	6.21	21.75	1.46	34.54	56.30
innominado	superior	74.522	100 AÑOS	13.69	10.87	11.39	11.47	11.68	0.051964	3.15	6.77	22.04	1.43	34.44	56.48
innominado	superior	74.522	500 AÑOS	18.06	10.87	11.90	11.54	11.96	0.004001	1.41	19.59	28.30	0.45	32.39	60.68
innominado	superior	54.184	10 AÑOS	9.19	9.58	10.94	10.38	10.96	0.000986	0.79	17.48	21.50	0.23	40.47	61.97
innominado	superior	54.184	50 AÑOS	12.36	9.58	11.31	10.46	11.33	0.000558	0.71	25.83	22.73	0.18	40.15	62.88
innominado	superior	54.184	100 AÑOS	13.69	9.58	11.46	10.49	11.47	0.000472	0.70	29.22	23.09	0.17	40.08	63.17
innominado	superior	54.184	500 AÑOS	18.06	9.58	11.92		11.93	0.000315	0.66	40.00	24.20	0.14	39.86	64.06
innominado	superior	42.856	10 AÑOS	9.19	9.23	10.79	10.23	10.92	0.004310	1.64	5.67	4.62	0.45	58.24	62.86
innominado	superior	42.856	50 AÑOS	12.36	9.23	11.15	10.40	11.30	0.003555	1.74	7.20	7.55	0.42	57.37	64.92
innominado	superior	42.856	100 AÑOS	13.69	9.23	11.29	10.47	11.45	0.003350	1.78	7.80	9.27	0.42	56.71	65.98
innominado	superior	42.856	500 AÑOS	18.06	9.23	11.72	10.68	11.90	0.002892	1.91	9.64	13.69	0.40	54.27	67.95
innominado	superior	35		Culvert											

SECRETARÍA DEL AYUNTAMIENTO DE TARIFA
 SECRETARIO DEL AYUNTAMIENTO
 27 SET. 2016
 DILIGENCIA: Para hacer constar que el presente documento se somete a información pública para cumplimentar lo requerido por la Delegación Territorial de la Consejería de Agricultura, Pesca y Medio Ambiente en su oficio de fecha 27 SET. 2016
 TARIFA a 3 ABR. 2017
 EL SECRETARIO

HEC-RAS Plan: Plan 17 River: innominado Reach: superior

Reach	River Sta	Profile	E.G. US. (m)	W.S. US. (m)	E.G. IC (m)	E.G. OC (m)	Min El Weir Flow (m)	Q Culv Group (m3/s)	Q Weir (m3/s)	Delta WS (m)	Culv Vel US (m/s)	Culv Vel DS (m/s)
superior	35 PASO 1	10 AÑOS	10.92	10.79	10.76	10.92	12.60	9.19		1.12	3.11	4.21
superior	35 PASO 1	50 AÑOS	11.30	11.15	11.12	11.30	12.60	12.36		1.32	3.43	4.54
superior	35 PASO 1	100 AÑOS	11.45	11.29	11.26	11.45	12.60	13.69		1.40	3.55	4.66
superior	35 PASO 1	500 AÑOS	11.90	11.72	11.86	11.90	12.60	18.06		1.64	3.89	4.99

DILIGENCIA.-

aprobada

totalmente por el Excmo Ayuntamiento de Tarifa en sesión celebrada el día **27 SET. 2016** (Artículo 128,3 del Reglamento de Planeamiento Urbanístico).

EL SECRETARIO DEL AYUNTAMIENTO



DILIGENCIA: Para hacer constar que el presente documento se somete a información pública para cumplimentar lo requerido por la Delegación Territorial de la Consejería de Agricultura, Pesca y Medio Ambiente en su oficina de fecha **21 FEB. 2017**

TARIFA a **- 3 ABR. 2017**
EL SECRETARIO



DILIGENCIA.-

aprobado

inicialmente por el Excmo. Ayuntamiento de Tarifa en sesión celebrada el día 27 SET. 2016, (Artículo 128,5 del Reglamento de Planeamiento Urbanístico).

EL SECRETARIO DEL AYUNTAMIENTO



DILIGENCIA: Para hacer constar que el presente documento se somete a información pública para cumplimentar lo requerido por la Delegación Territorial de la Consejería de Agricultura, Pesca y Medio Ambiente en su oficio de fecha 21 FEB. 2017.

TARIFA a 3 ABR. 2017

EL SECRETARIO



TABLAS DEL CÁLCULO DEL PROGRAMA HEC-RAS 3.1.3
ESCENARIO ESTADO FUTURO CON TRASVASE – MEDIDAS CORRECTORAS

HEC-RAS Plan: Plan 18 Locations: User Defined

River	Reach	River Sta	Profile	Q Total (m3/s)	Min Ch El (m)	W.S. Elev (m)	Crit W.S. (m)	E.G. Elev (m)	E.G. Slope (m/m)	Vel Chnl (m/s)	Flow Area (m2)	Top Width (m)	Froude # Chl	Sta W.S. Lft (m)	Sta W.S. Rgt (m)
innominado	superior	195.639	10 AÑOS	12.75	13.21	14.36		14.49	0.022078	0.37	10.81	20.01	0.12	34.49	54.50
innominado	superior	195.639	50 AÑOS	18.57	13.21	14.54		14.67	0.017785	0.37	14.74	23.73	0.11	32.25	55.98
innominado	superior	195.639	100 AÑOS	20.56	13.21	14.59		14.73	0.016787	0.37	16.05	24.89	0.11	31.54	56.43
innominado	superior	195.639	500 AÑOS	27.10	13.21	14.75		14.89	0.014083	0.37	20.41	28.42	0.10	29.36	57.78
innominado	superior	175.516	10 AÑOS	12.75	12.89	14.11		14.20	0.009229	0.27	12.84	16.95	0.08	40.90	57.85
innominado	superior	175.516	50 AÑOS	18.57	12.89	14.29		14.41	0.009609	0.30	16.08	18.54	0.08	40.43	58.97
innominado	superior	175.516	100 AÑOS	20.56	12.89	14.35		14.47	0.009714	0.31	17.11	19.01	0.08	40.29	59.30
innominado	superior	175.516	500 AÑOS	27.10	12.89	14.50		14.65	0.010100	0.34	20.19	20.37	0.09	39.89	60.26
innominado	superior	154.810	10 AÑOS	12.75	12.52	13.57	13.57	13.83	0.040356	0.42	8.20	13.89	0.14	55.72	69.61
innominado	superior	154.810	50 AÑOS	18.57	12.52	13.74	13.74	14.03	0.036294	0.43	10.67	15.66	0.13	55.72	71.38
innominado	superior	154.810	100 AÑOS	20.56	12.52	13.78	13.78	14.10	0.035767	0.44	11.42	16.16	0.13	55.72	71.88
innominado	superior	154.810	500 AÑOS	27.10	12.52	13.93	13.93	14.28	0.032858	0.45	13.97	17.76	0.12	55.72	73.48
innominado	superior	135.098	10 AÑOS	12.75	12.15	13.03	12.96	13.16	0.023359	0.29	9.65	20.54	0.10	51.00	71.54
innominado	superior	135.098	50 AÑOS	18.57	12.15	13.14	13.07	13.32	0.023860	0.31	12.00	21.53	0.10	51.00	72.53
innominado	superior	135.098	100 AÑOS	20.56	12.15	13.17	13.11	13.37	0.024435	0.32	12.67	21.81	0.11	51.00	72.81
innominado	superior	135.098	500 AÑOS	27.10	12.15	13.26	13.22	13.51	0.026194	0.35	14.69	22.62	0.11	51.00	73.62
innominado	superior	114.780	10 AÑOS	12.75	11.75	12.59	12.50	12.70	0.021552	0.31	10.87	25.29	0.11	51.25	76.54
innominado	superior	114.780	50 AÑOS	18.57	11.75	12.71	12.62	12.84	0.022332	0.34	14.08	30.08	0.12	51.25	81.33
innominado	superior	114.780	100 AÑOS	20.56	11.75	12.74	12.66	12.87	0.022470	0.35	14.95	30.54	0.12	51.25	81.79
innominado	superior	114.780	500 AÑOS	27.10	11.75	12.82	12.74	12.99	0.022935	0.38	17.58	31.92	0.12	51.25	83.17
innominado	superior	94.778	10 AÑOS	12.75	11.49	12.17	12.17	12.29	0.019445	2.18	10.51	35.39	0.90	52.50	87.89
innominado	superior	94.778	50 AÑOS	18.57	11.49	12.24	12.24	12.40	0.021767	2.49	13.10	36.24	0.97	52.50	88.74
innominado	superior	94.778	100 AÑOS	20.56	11.49	12.27	12.27	12.43	0.022273	2.58	13.93	36.51	0.99	52.50	89.01
innominado	superior	94.778	500 AÑOS	27.10	11.49	12.33	12.33	12.53	0.023673	2.83	16.43	37.23	1.04	52.50	89.73
innominado	superior	74.522	10 AÑOS	12.75	10.87	11.37	11.45	11.66	0.053917	3.12	6.37	21.83	1.45	34.51	56.35
innominado	superior	74.522	50 AÑOS	18.57	10.87	11.48	11.55	11.78	0.043064	3.22	8.88	23.07	1.34	34.07	57.14
innominado	superior	74.522	100 AÑOS	20.56	10.87	11.52	11.58	11.82	0.040927	3.26	9.67	23.45	1.32	33.93	57.38
innominado	superior	74.522	500 AÑOS	27.10	10.87	12.09	11.68	12.17	0.004429	1.66	25.25	31.88	0.49	31.87	63.75
innominado	superior	54.184	10 AÑOS	12.75	9.58	11.10	10.47	11.12	0.001115	0.92	20.95	22.21	0.25	40.25	62.46
innominado	superior	54.184	50 AÑOS	18.57	9.58	11.49	10.58	11.51	0.000813	0.92	29.87	23.16	0.22	40.07	63.22
innominado	superior	54.184	100 AÑOS	20.56	9.58	11.64	10.62	11.66	0.000717	0.91	33.31	23.52	0.21	39.99	63.51
innominado	superior	54.184	500 AÑOS	27.10	9.58	12.11		12.13	0.000509	0.89	44.59	24.77	0.18	39.79	64.56
innominado	superior	42.856	10 AÑOS	12.75	9.23	10.51	10.42	10.93	0.017755	2.86	4.50	4.47	0.88	58.26	62.72
innominado	superior	42.856	50 AÑOS	18.57	9.23	11.01	10.71	11.42	0.010470	2.84	6.68	6.13	0.72	57.79	63.92
innominado	superior	42.856	100 AÑOS	20.56	9.23	11.16	10.79	11.58	0.009525	2.87	7.34	7.84	0.70	57.19	65.04
innominado	superior	42.856	500 AÑOS	27.10	9.23	11.61	11.08	12.06	0.007677	3.00	9.34	12.72	0.65	54.86	67.57
innominado	superior	35		Culvert											

DILIGENCIA: Para hacer constar que el presente documento se otorga en virtud de la solicitud pública para cumplimiento lo requerido por la Comisión Municipal de la Consejería de Agricultura, Pesca y Medio Ambiente, en su oficio de fecha 21 FEB. 2017, en virtud de la Orden de la TARIFA a. 3 ABR. 2017, EL SECRETARIO



PRESENCIA.-

aprobado
 inicialmente por el Excmo. Ayuntamiento de Tarifa en sesión celebrada el día 27 SET. 2016 (Artículo 128.5 del Reglamento de Urbanístico).
 EL SECRETARIO



HEC-RAS Plan: Plan 18 River: innominado Reach: superior

Reach	River Sta	Profile	E.G. US. (m)	W.S. US. (m)	E.G. IC (m)	E.G. OC (m)	Min El Weir Flow (m)	Q Culv Group (m3/s)	Q Weir (m3/s)	Delta WS (m)	Culv Vel US (m/s)	Culv Vel DS (m/s)
superior	35 PASO 1	10 AÑOS	10.93	10.51	10.87	10.93	12.60	12.75		0.67	3.03	4.18
superior	35 PASO 1	50 AÑOS	11.42	11.01	11.34	11.42	12.60	18.57		0.92	3.43	4.60
superior	35 PASO 1	100 AÑOS	11.58	11.16	11.49	11.58	12.60	20.56		0.98	3.55	4.72
superior	35 PASO 1	500 AÑOS	12.06	11.61	12.03	12.06	12.60	27.10		1.18	3.90	5.06

DILIGENCIA.-

aprobado

Inicialmente por el Excmo. Ayuntamiento de Tarifa en sesión celebrada el día **27 SET. 2016** (Artículo 128,5 del Reglamento de Planeamiento Urbanístico).

EL SECRETARIO DEL AYUNTAMIENTO



DILIGENCIA: Para hacer constar que el presente documento se somete a información pública para cumplimentar lo requerido por la Delegación Territorial de la Consejería de Agricultura, Pesca y Medio Ambiente en su oficio de fecha **21 FEB. 2017**.

TARIFA a **3 ABR. 2017**

EL SECRETARIO



DILIGENCIA.-

aprobado

Anteriormente por el Excmo. Ayuntamiento de Tarifa en sesión celebrada el día 27 SET. 2016 (Artículo 128,5 del Reglamento de Planeamiento Urbanístico).

EL SECRETARIO DEL AYUNTAMIENTO



DILIGENCIA: Para hacer constar que el presente documento se somete a información pública para cumplimentar lo requerido por la Delegación Territorial de la Consejería de Agricultura, Pesca y Medio Ambiente en su oficina de fecha 31 FEB. 2017

TARIFA a 3 ABR. 2017
EL SECRETARIO



ANEJO 2 GRÁFICOS DEL CÁLCULO DEL PROGRAMA HEC-RAS 3.1.3

DILIGENCIA.-

aprobado

inicialmente por el Excmo. Ayuntamiento de Tarifa en sesión celebrada el día **27 SET. 2016**, (Artículo 128,5 del Reglamento de Planeamiento Urbanístico).

EL SECRETARIO DEL AYUNTAMIENTO



DILIGENCIA: Para hacer constar que el presente documento se somete a información pública para cumplimentar lo requerido por la Delegación Territorial de la Consejería de Agricultura, Pesca y Medio Ambiente en su oficio de fecha **21 FEB. 2017**

TARIFA a **3 ABR. 2017**

EL SECRETARIO



SECCIONES – DISTRIBUCIÓN DE VELOCIDADES Y MÁXIMO NIVEL

A continuación se describen las secciones para periodos de retorno de 10, 50, 100 y 500 años, se describirán los niveles de la lámina de agua y la distribución de velocidades.

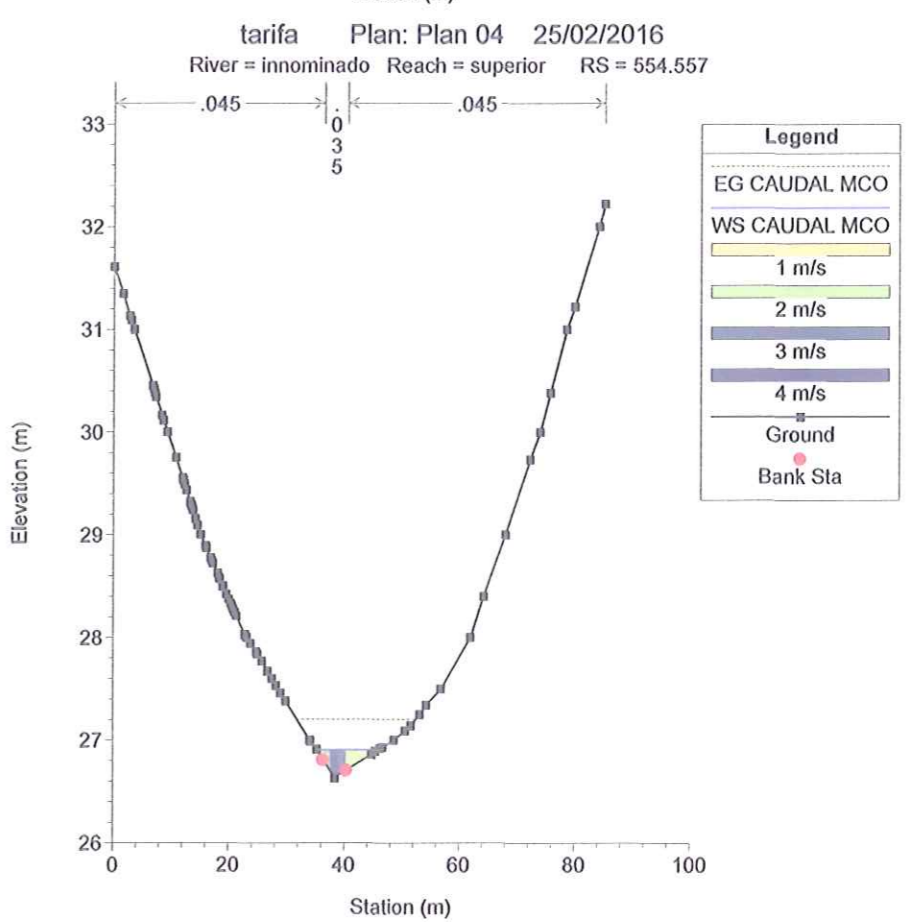
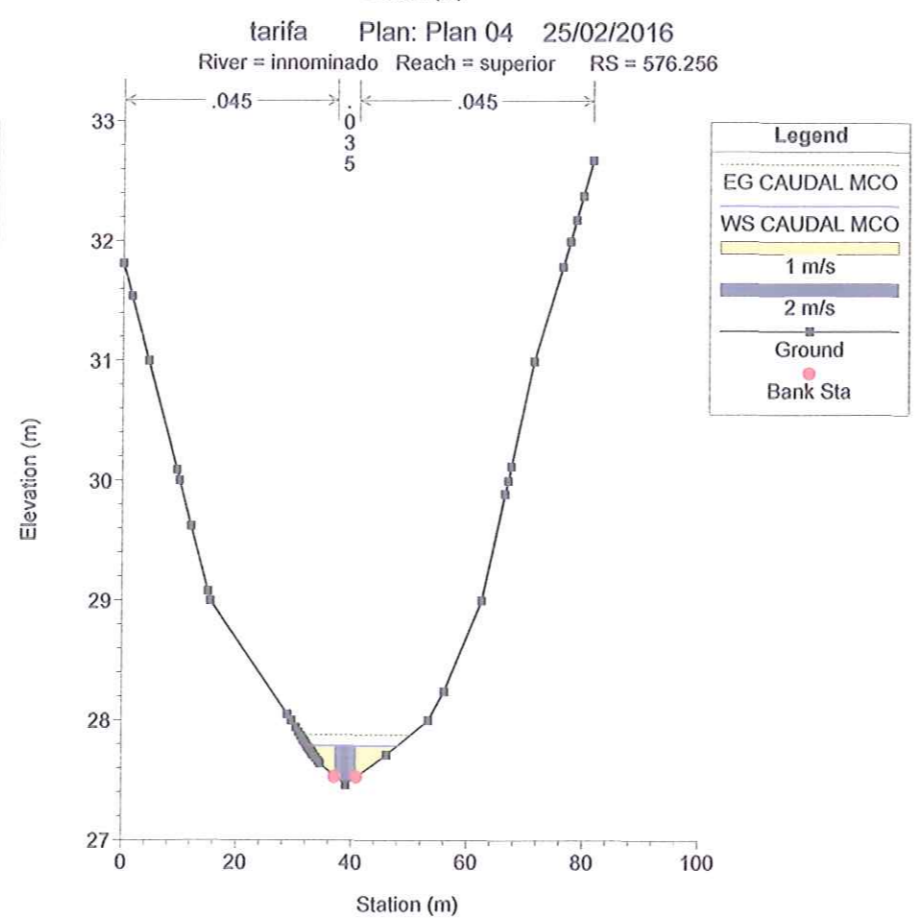
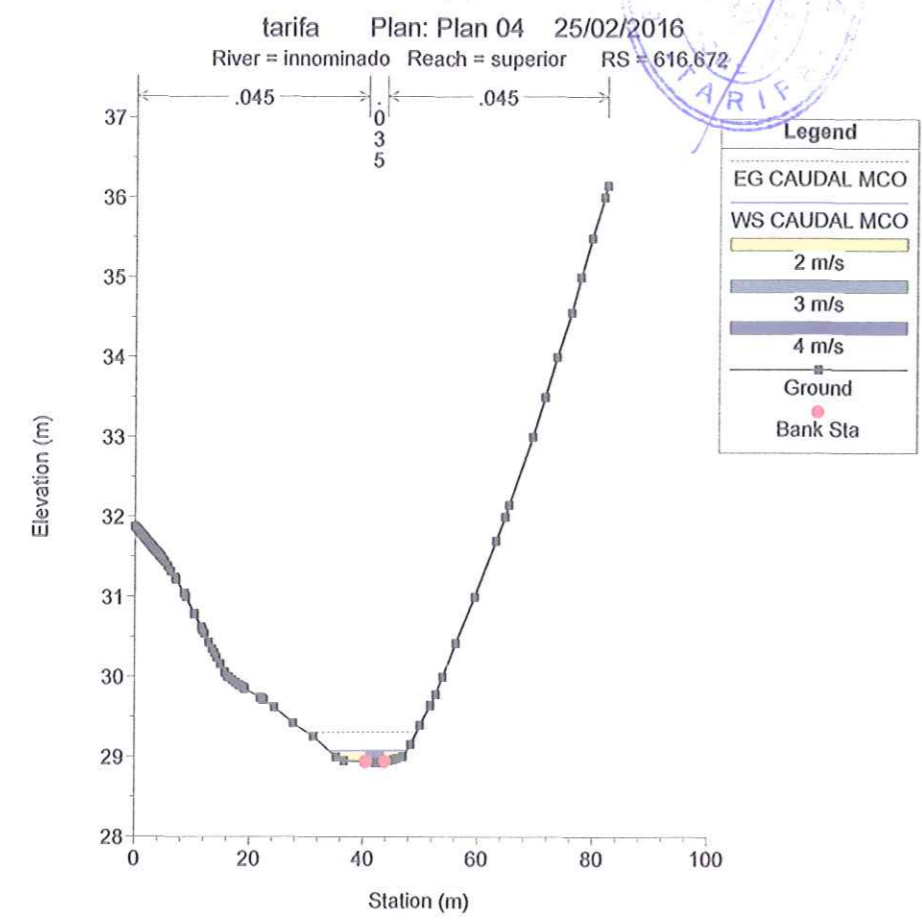
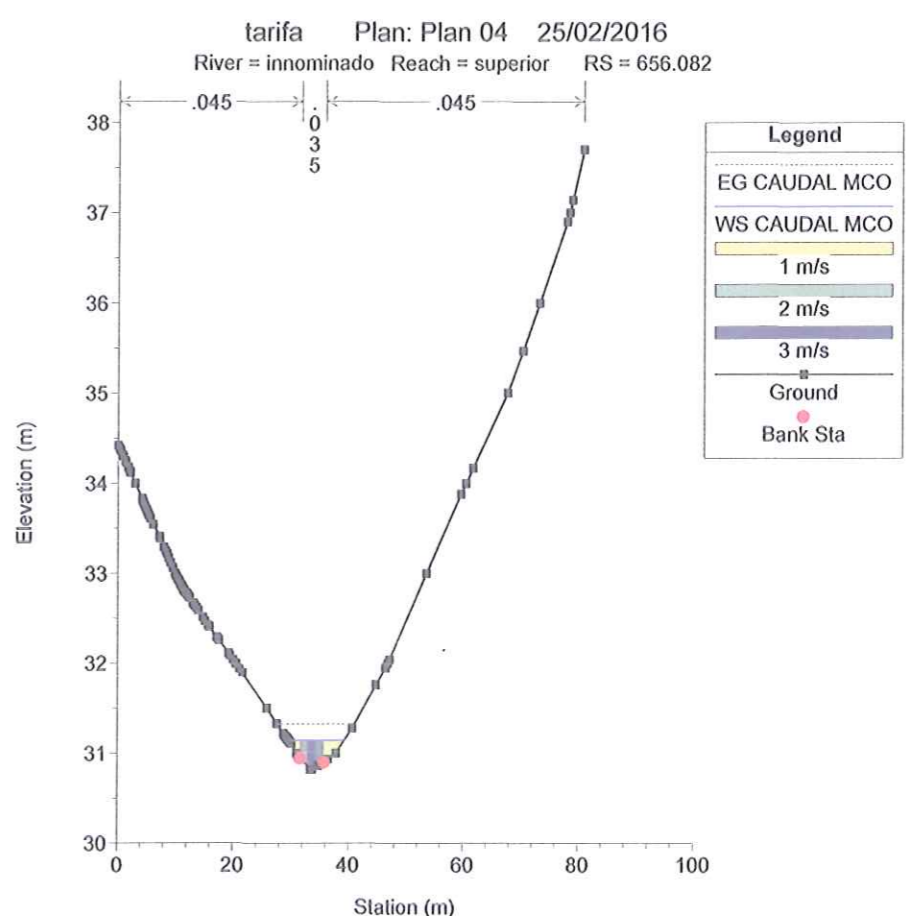
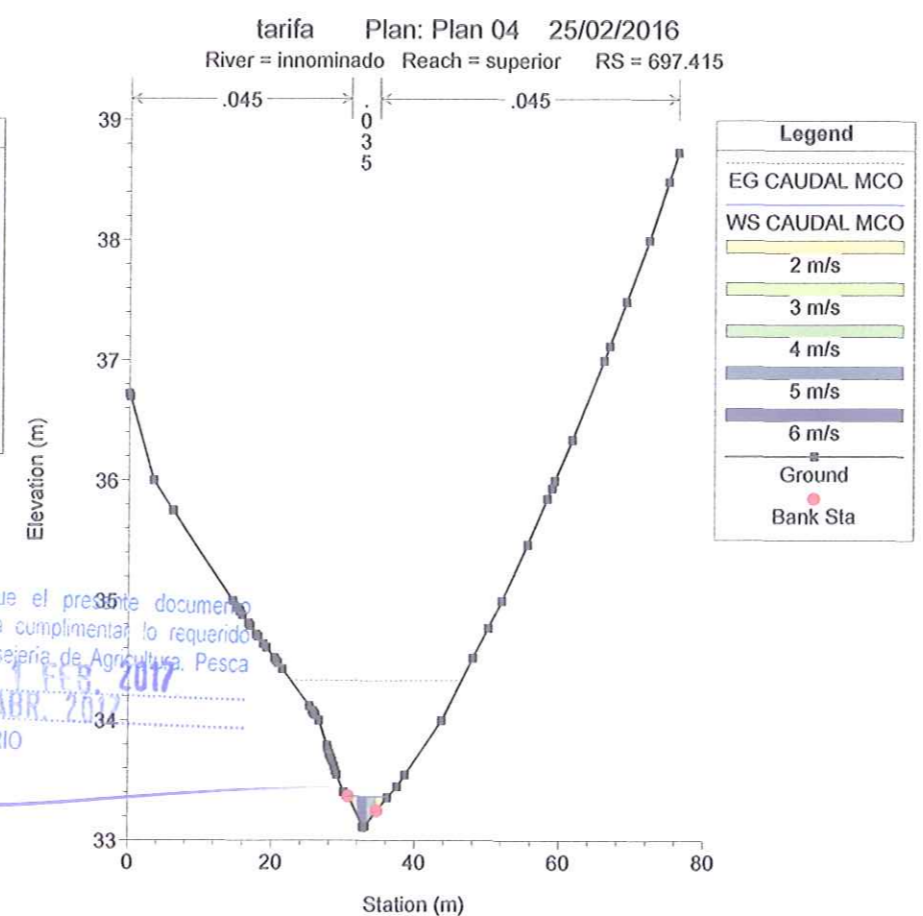
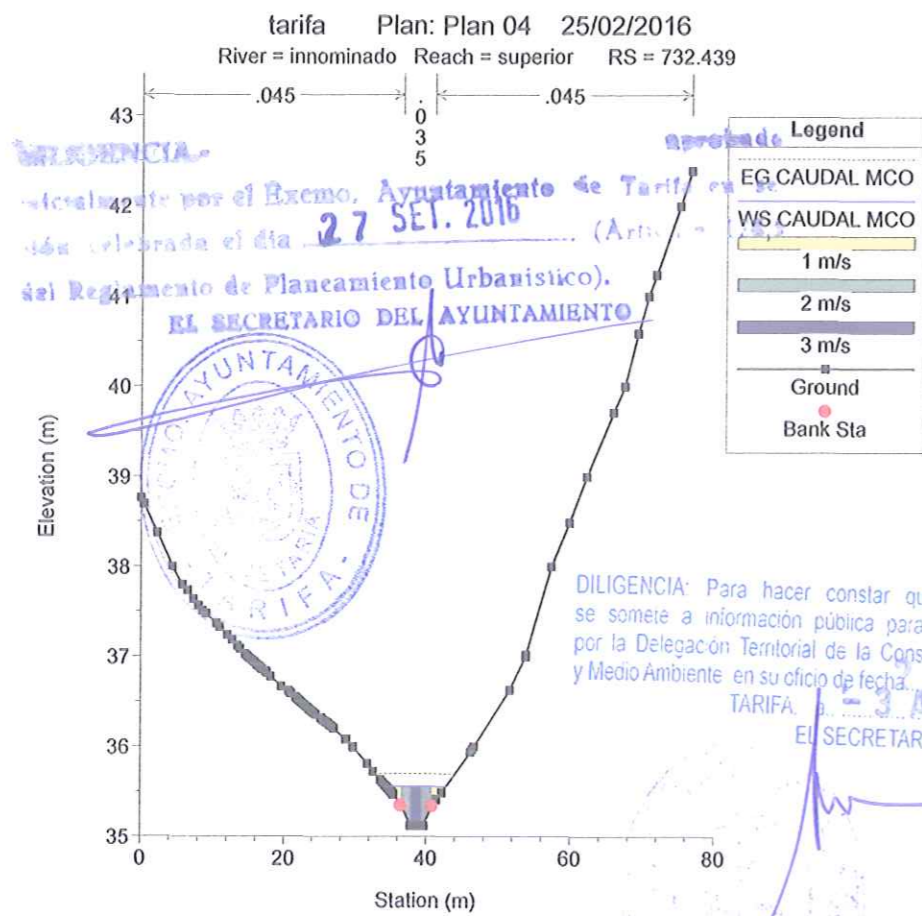
ARROYO INNOMINADO – MAXIMA CRECIDA ORDINARIA - DPH

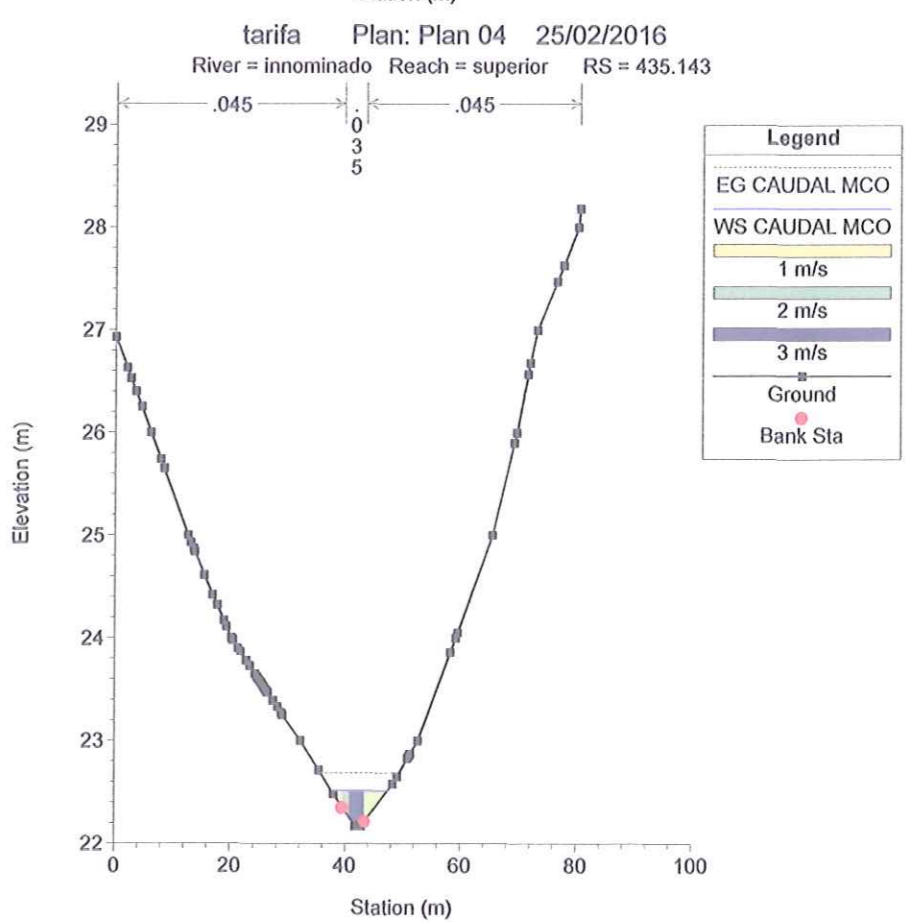
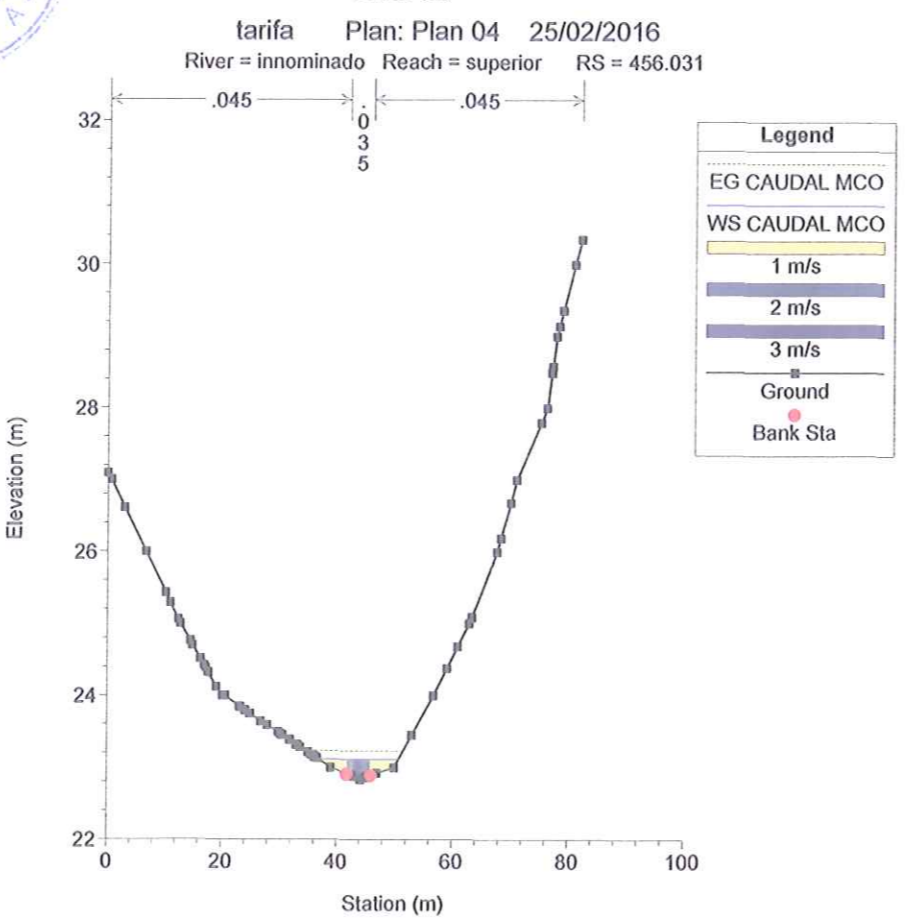
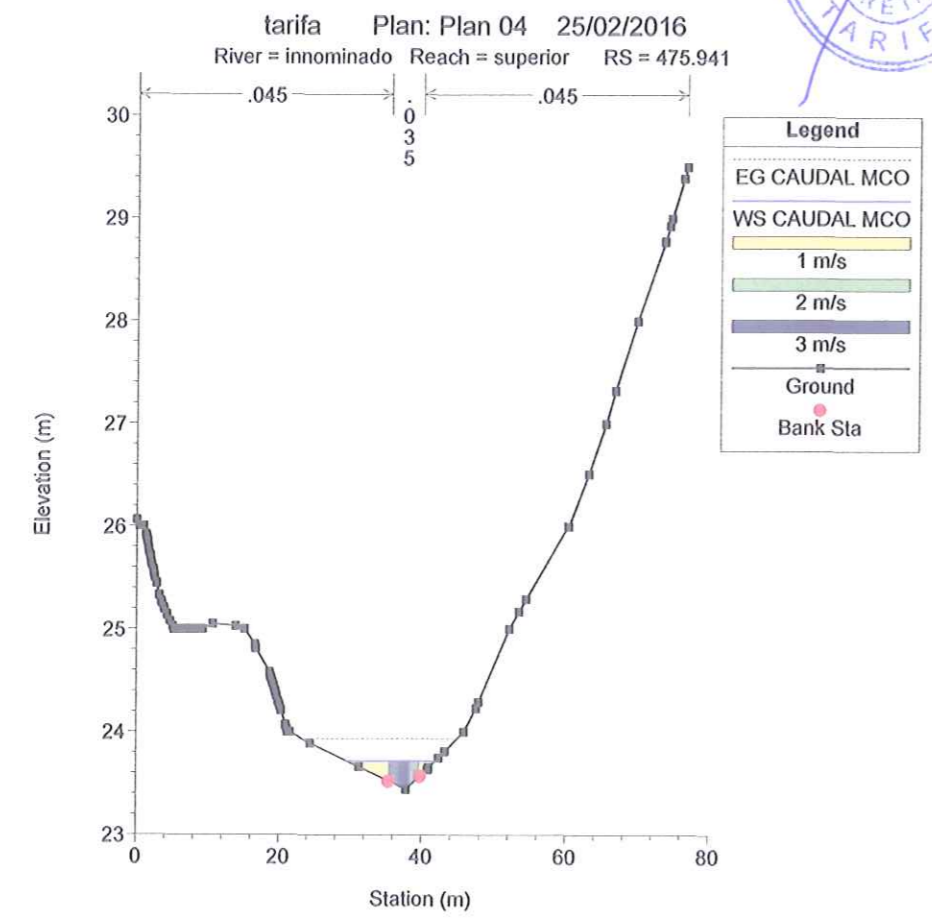
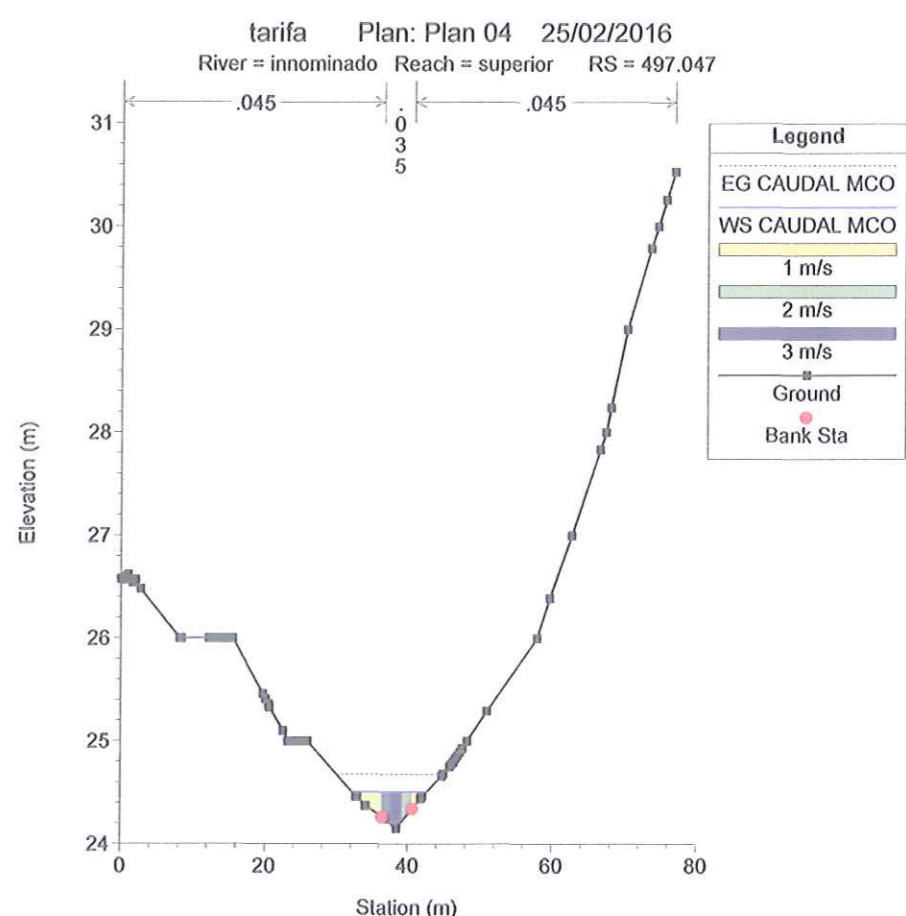
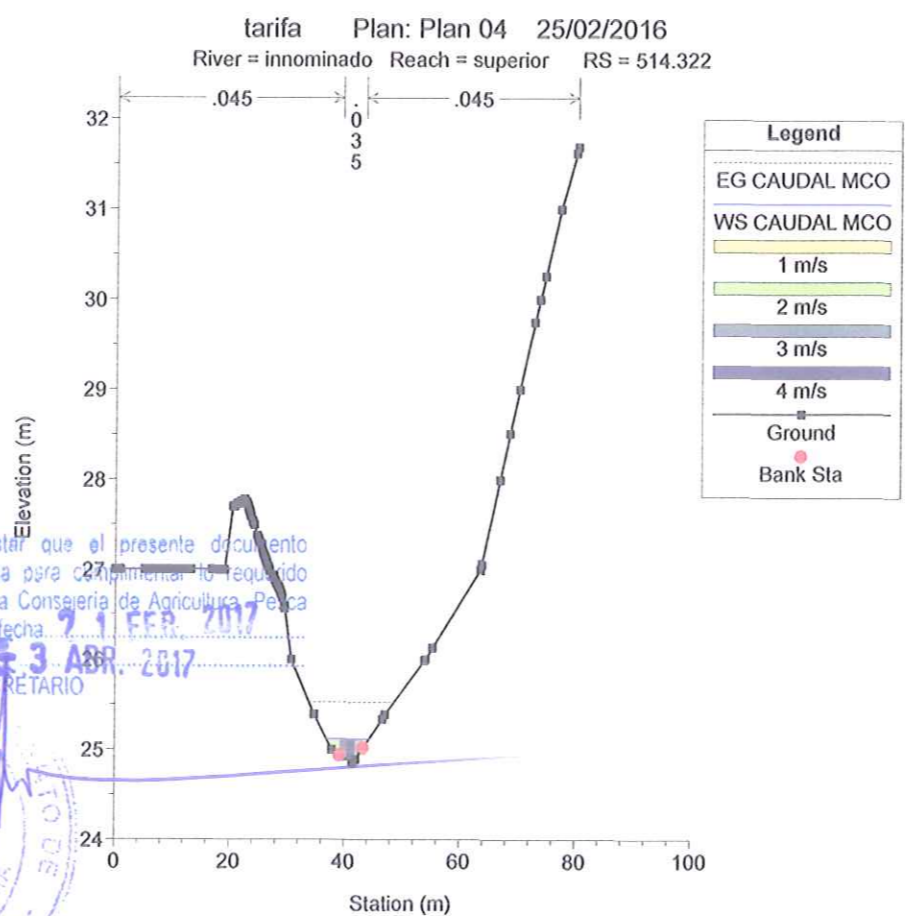
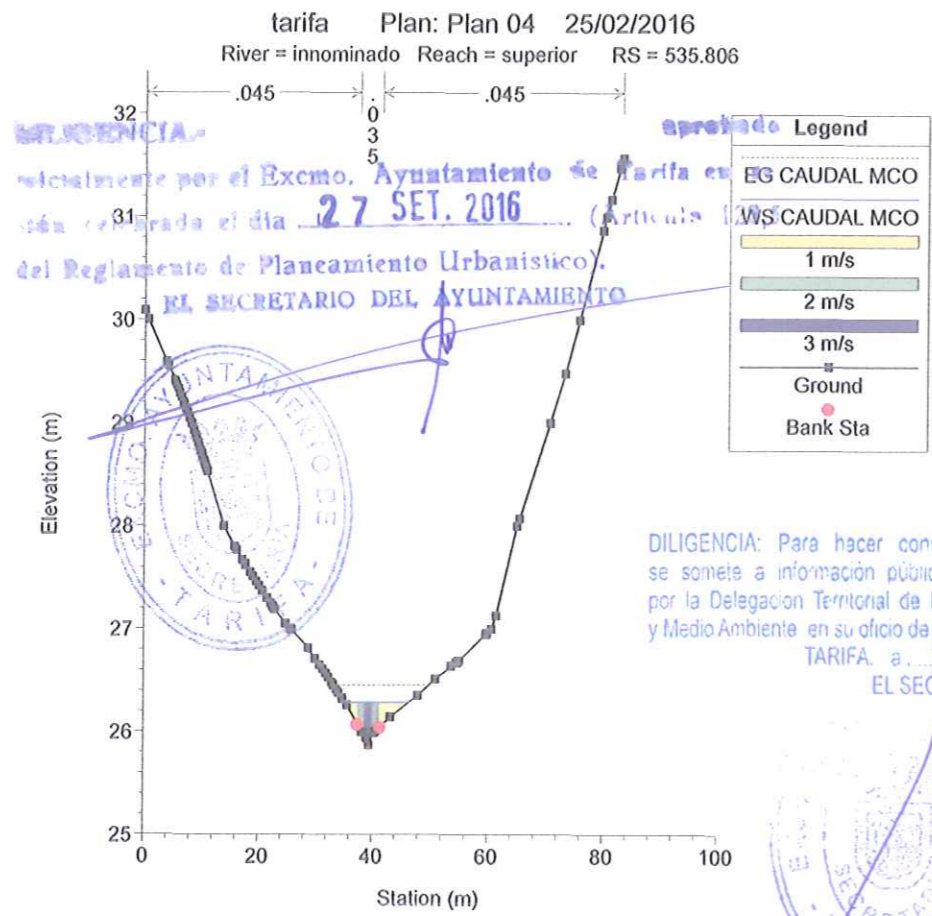
DILIGENCIA.- **aprobado**
Aprobado por el Excmo. Ayuntamiento de Tarifa en sesión celebrada el día **27 SET. 2016** (Artículo 128,§ del Reglamento de Planeamiento Urbanístico).
EL SECRETARIO DEL AYUNTAMIENTO

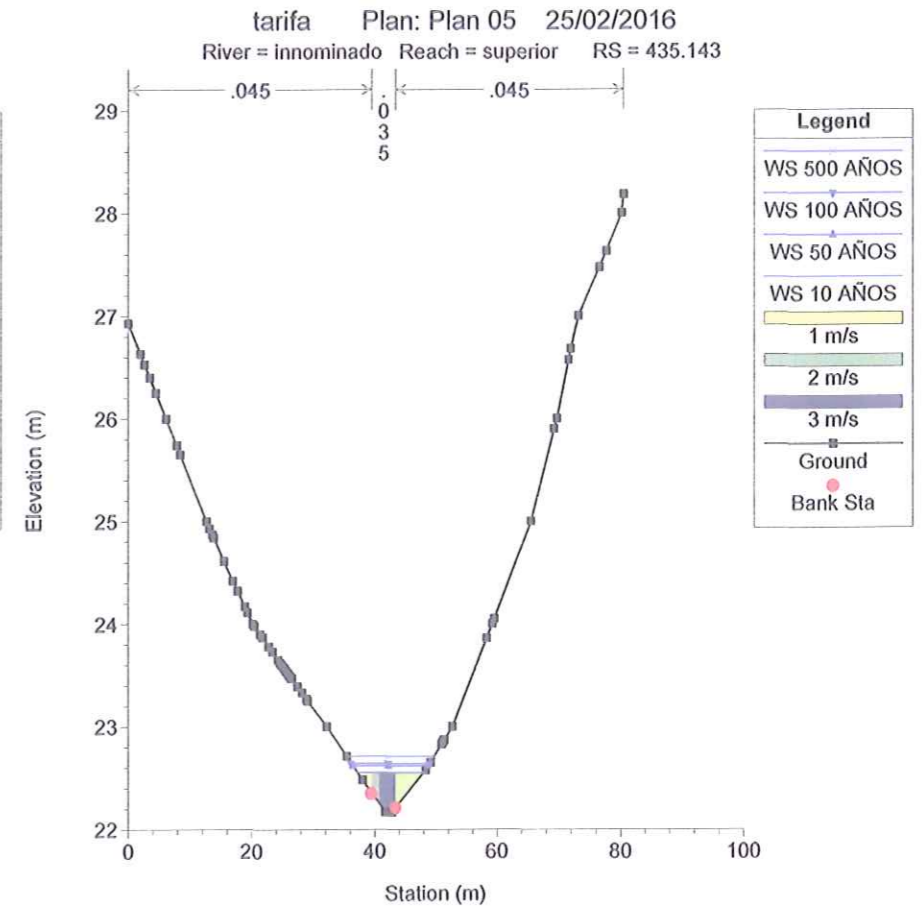
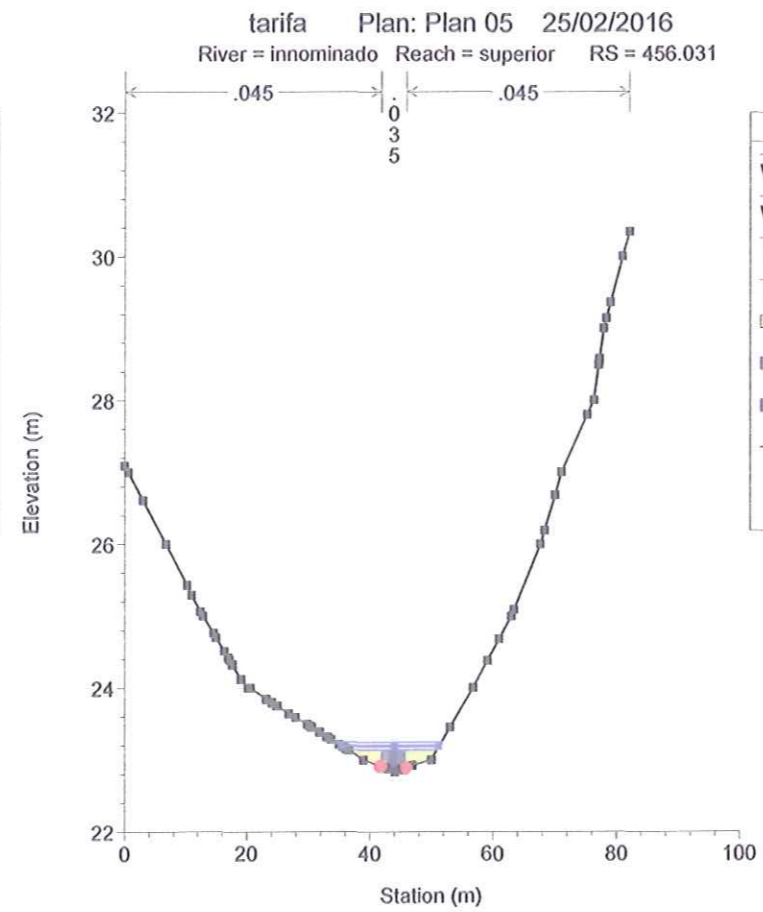
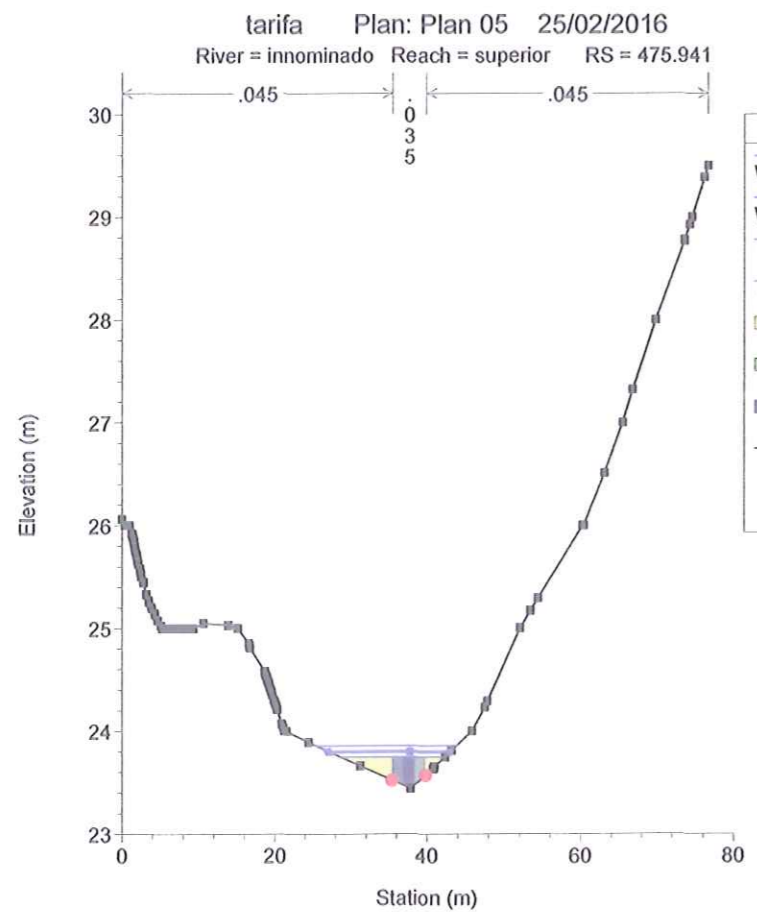
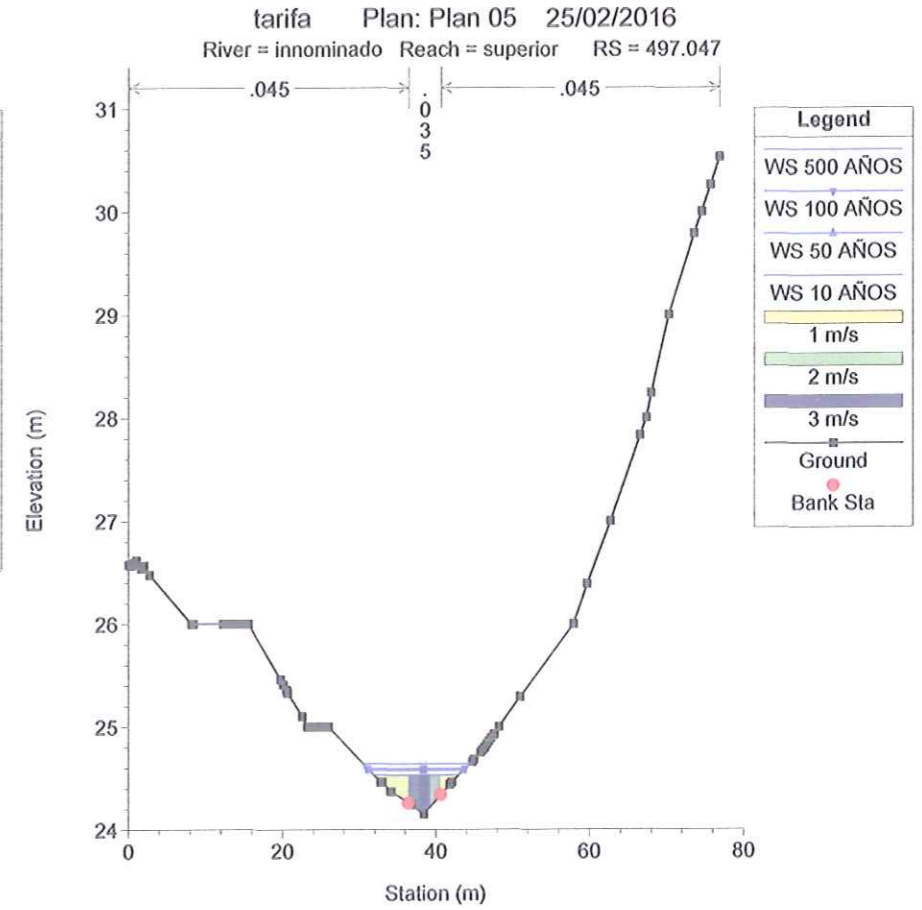
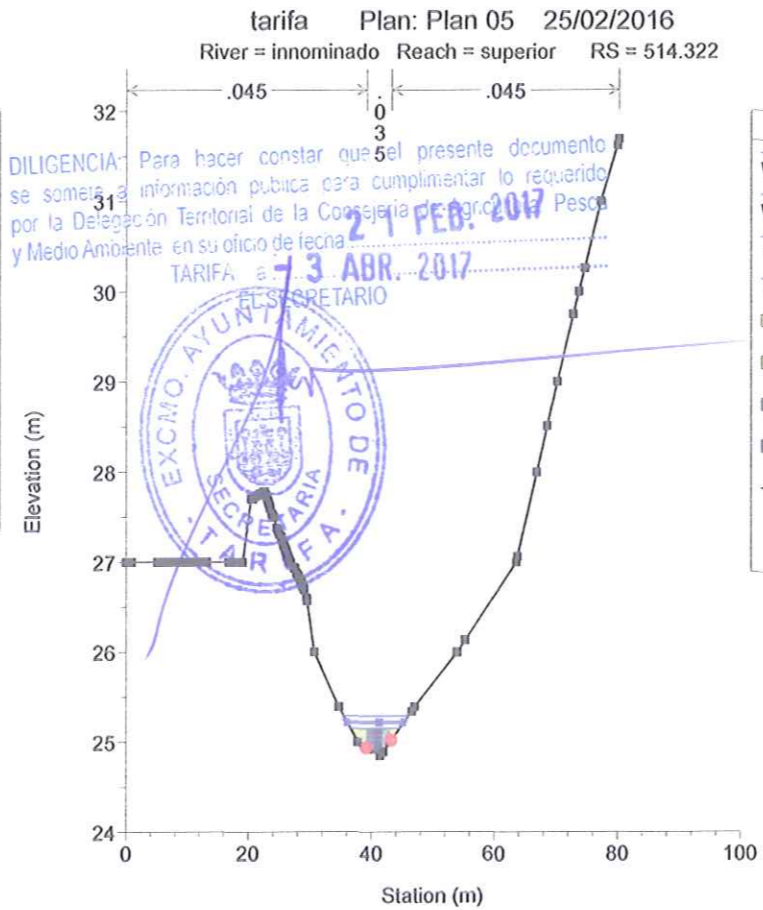
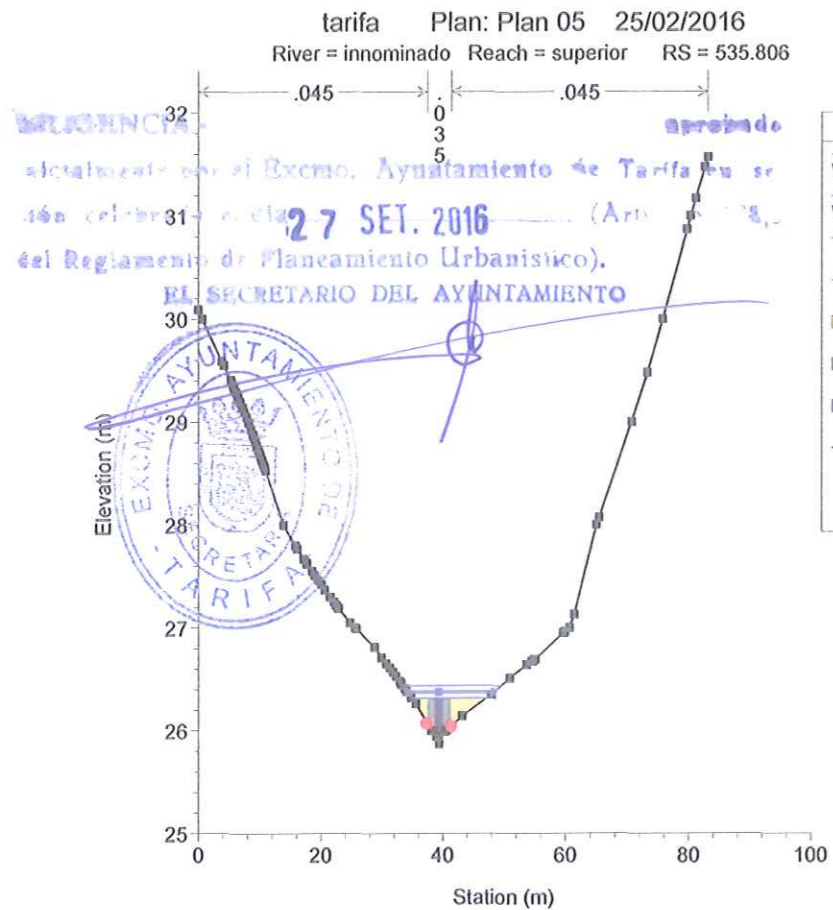


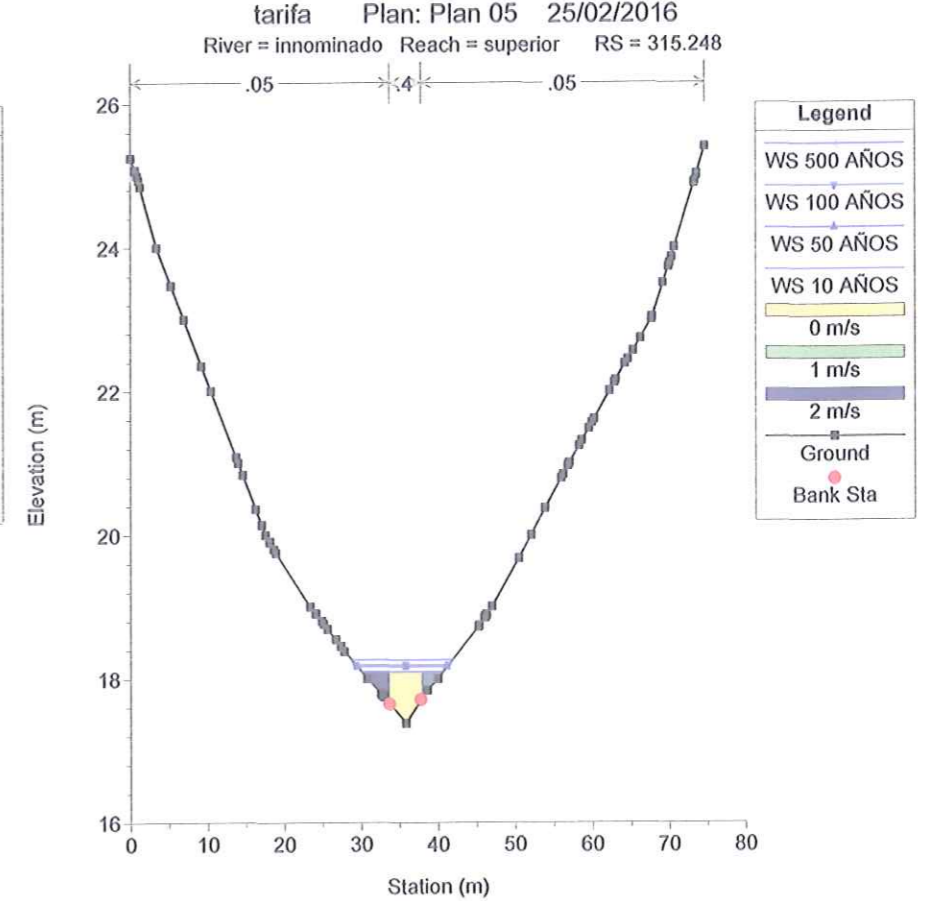
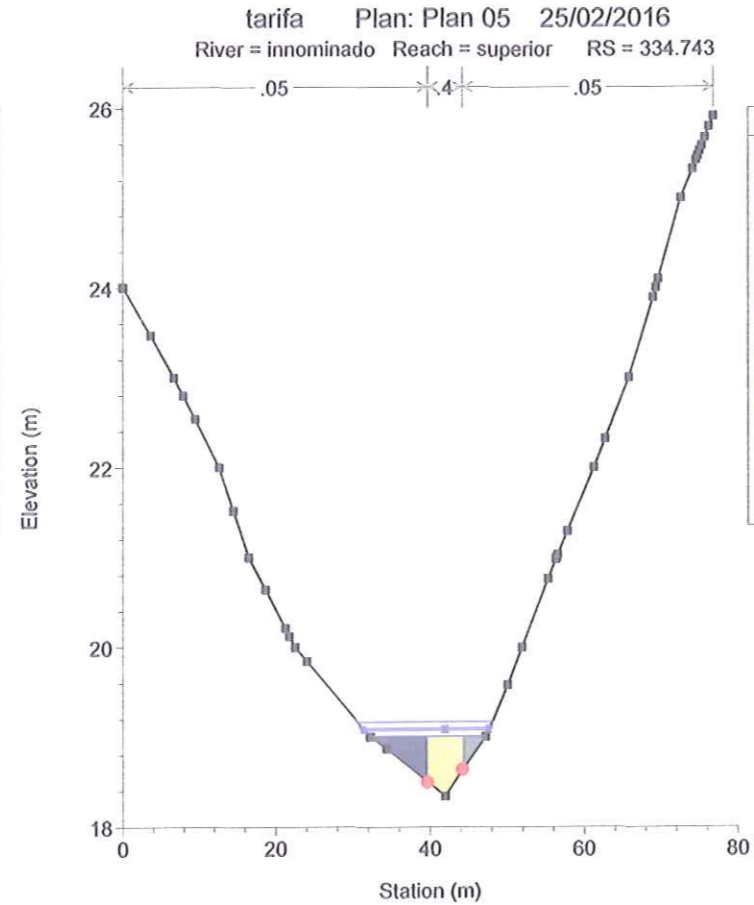
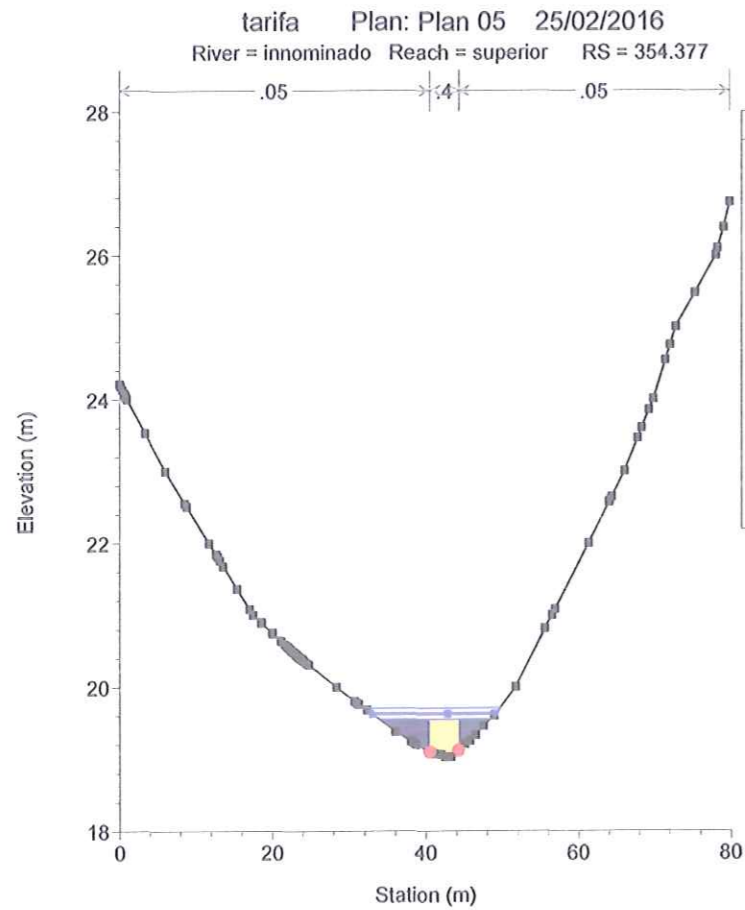
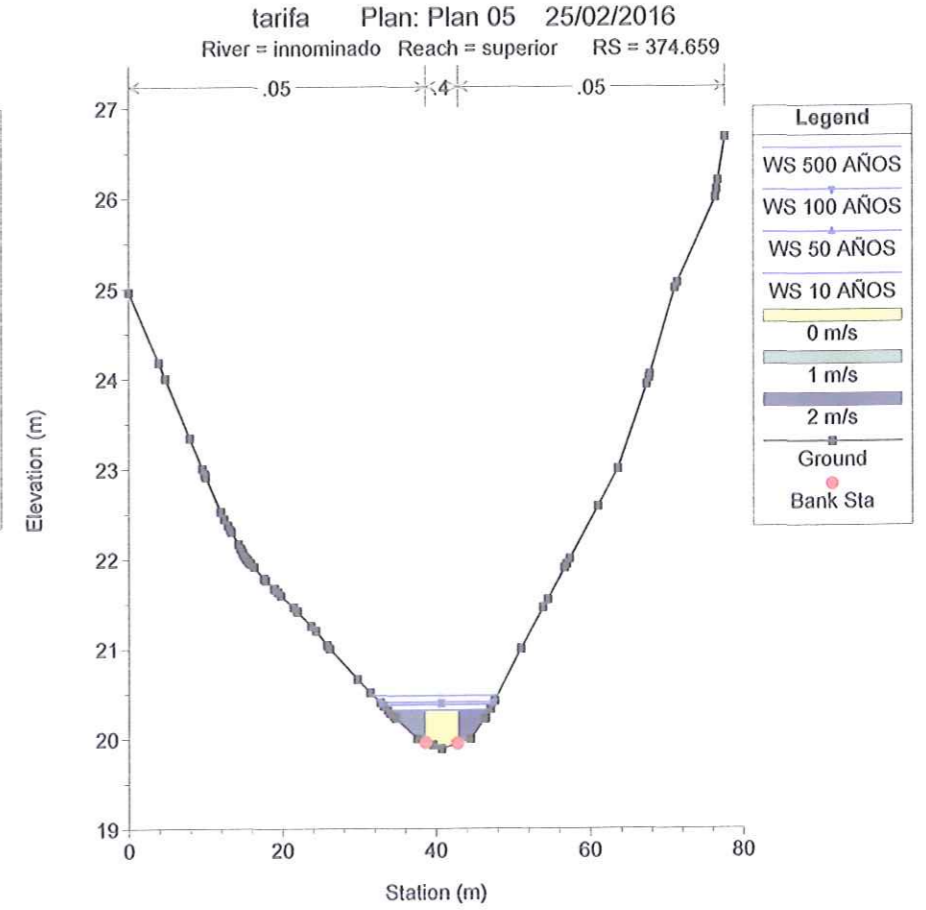
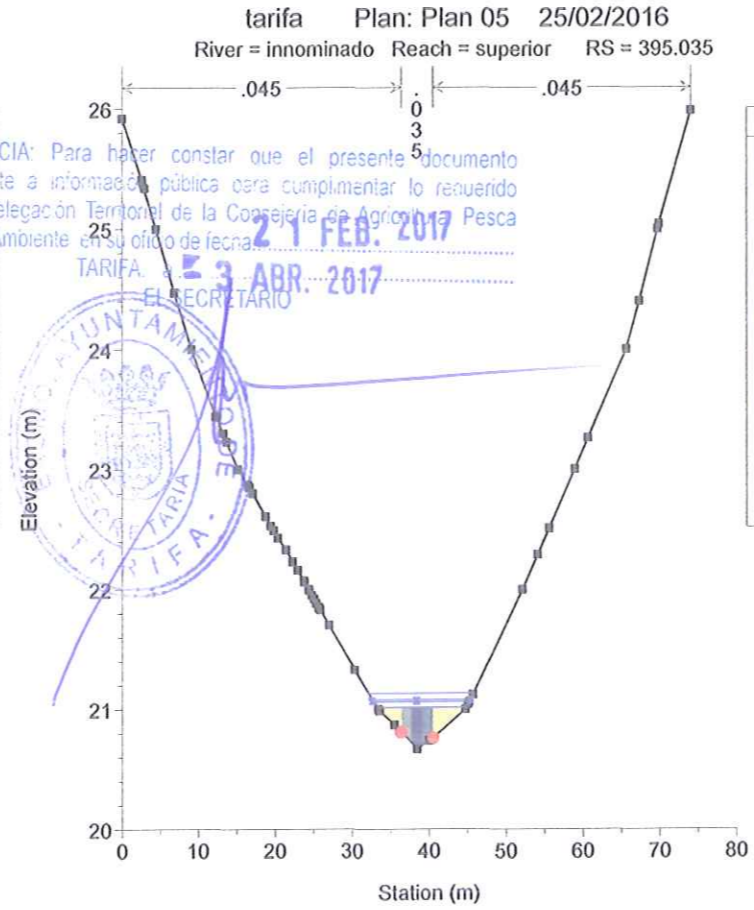
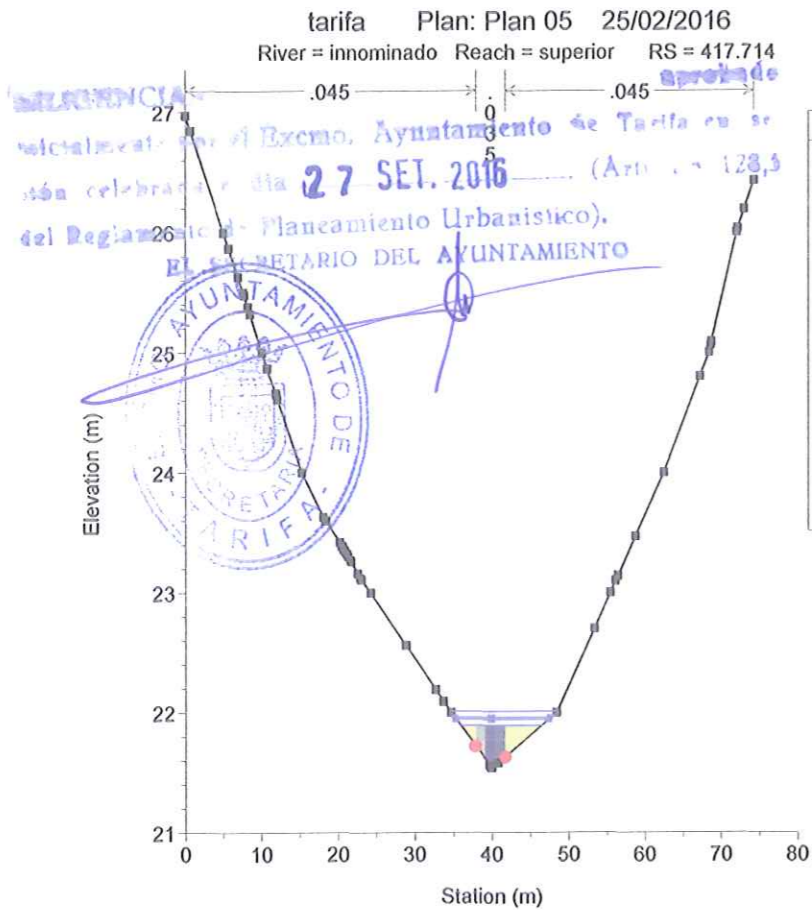
DILIGENCIA: Para hacer constar que el presente documento se somete a información pública para cumplimentar lo requerido por la Delegación Territorial de la Consejería de Agricultura, Pesca y Medio Ambiente en su oficio de fecha **21 FEB. 2017** TARIFA, a **3 ABR. 2017**
EL SECRETARIO

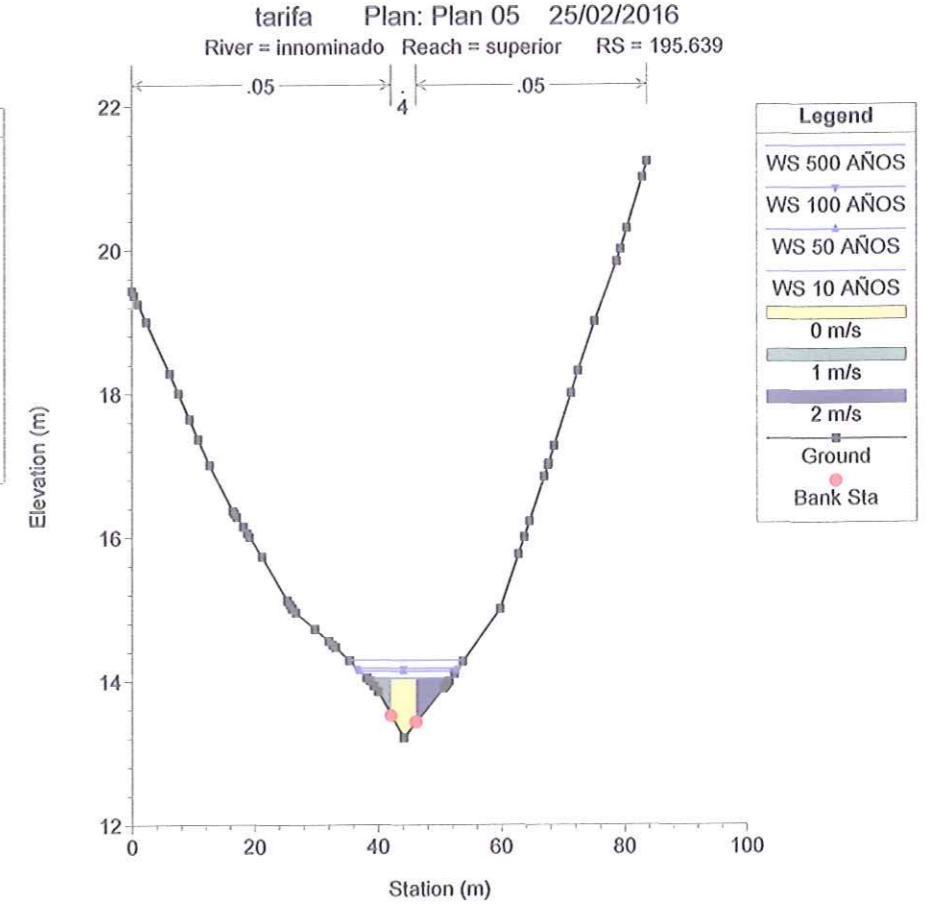
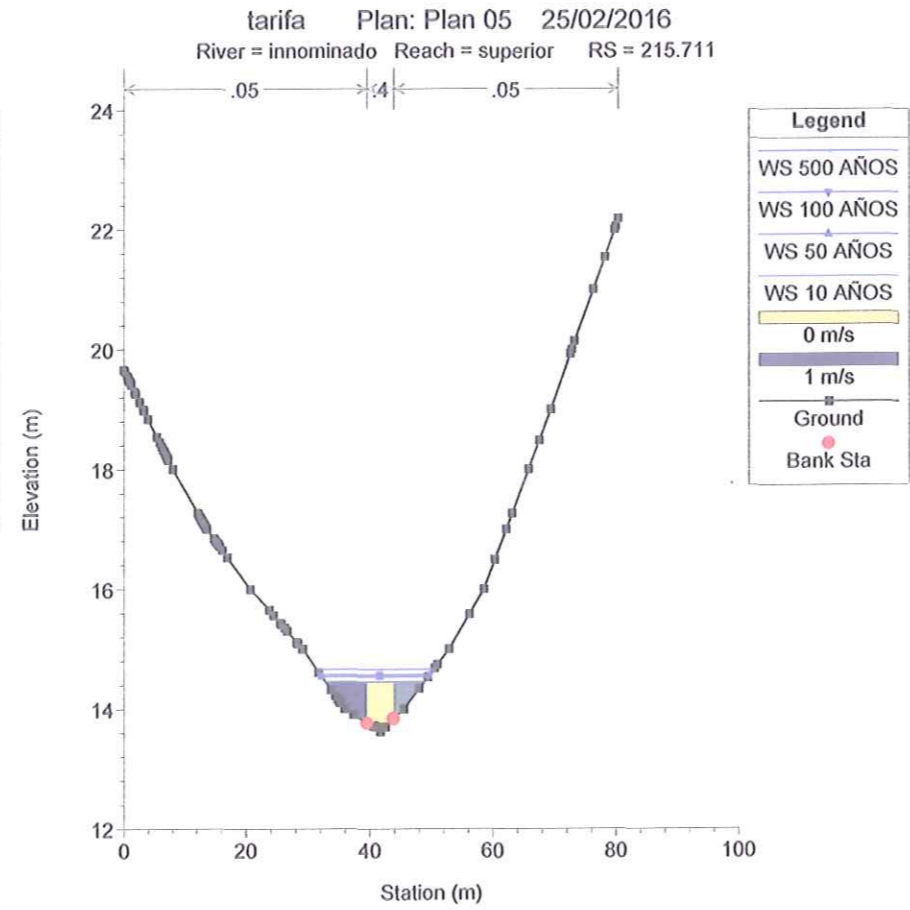
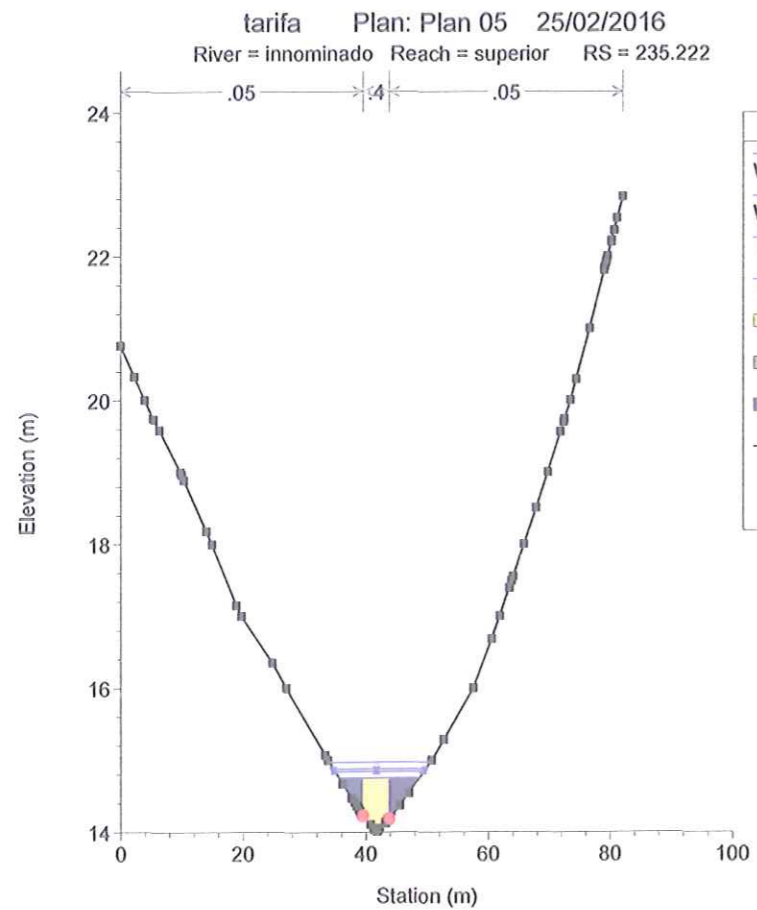
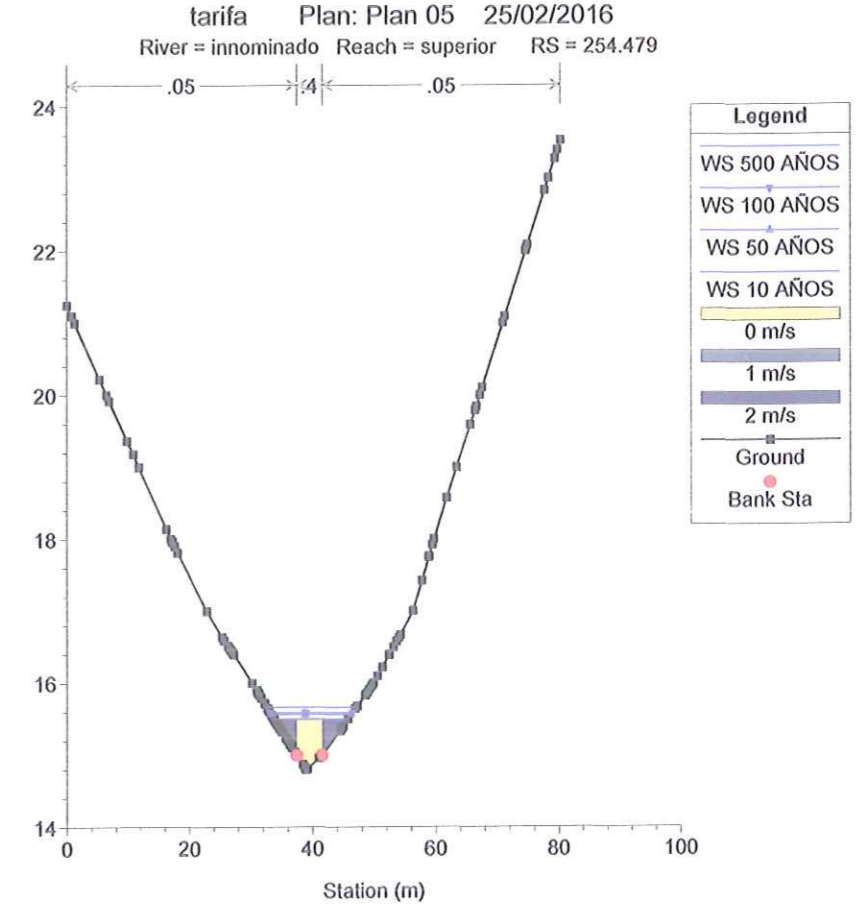
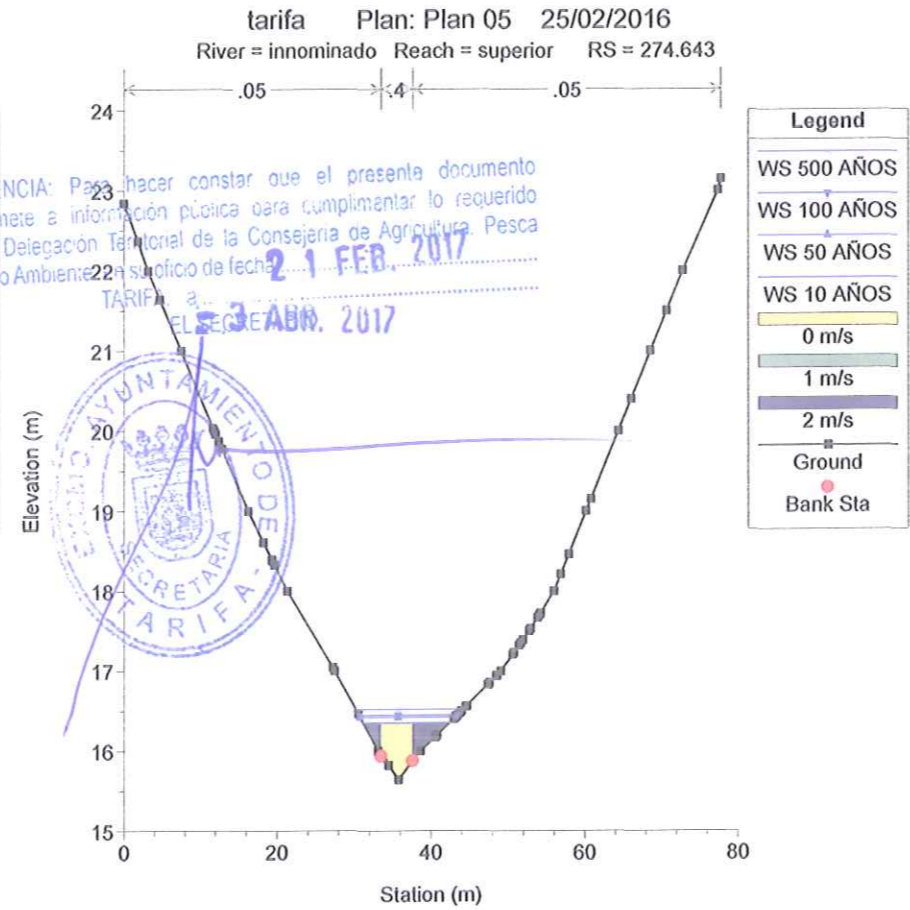
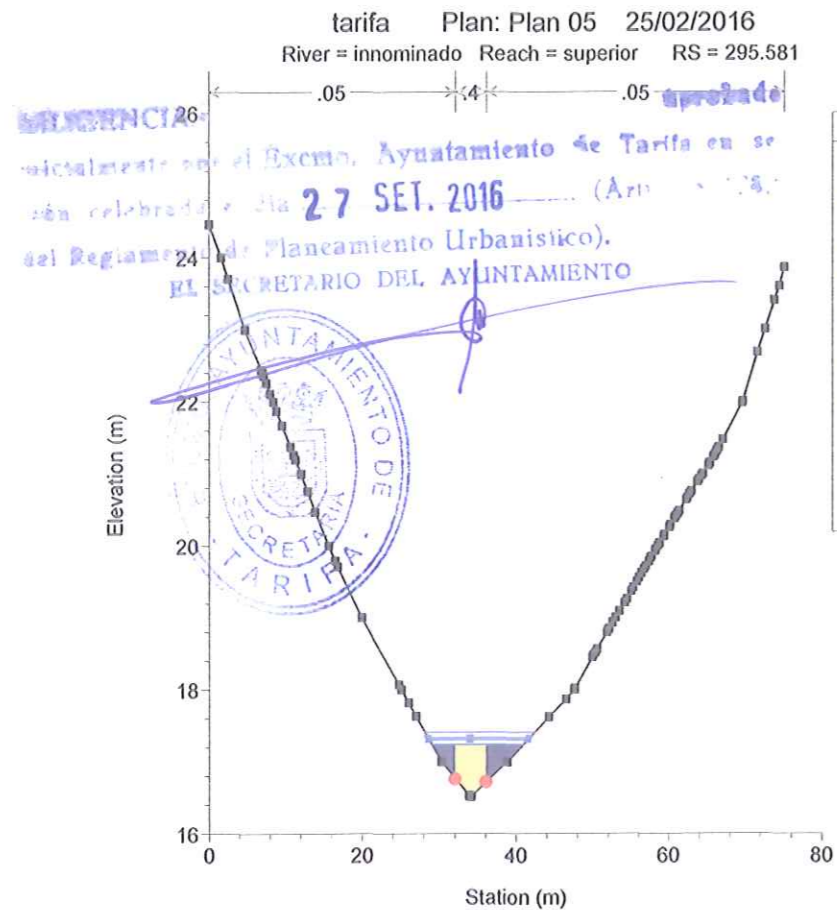


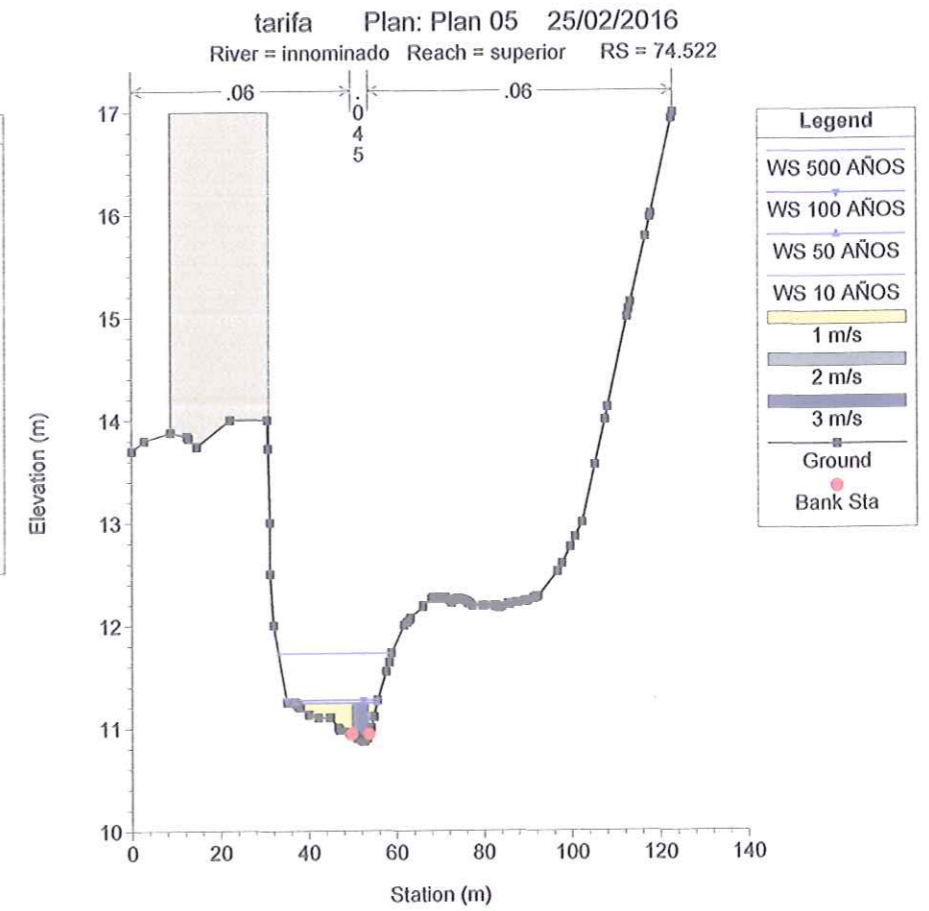
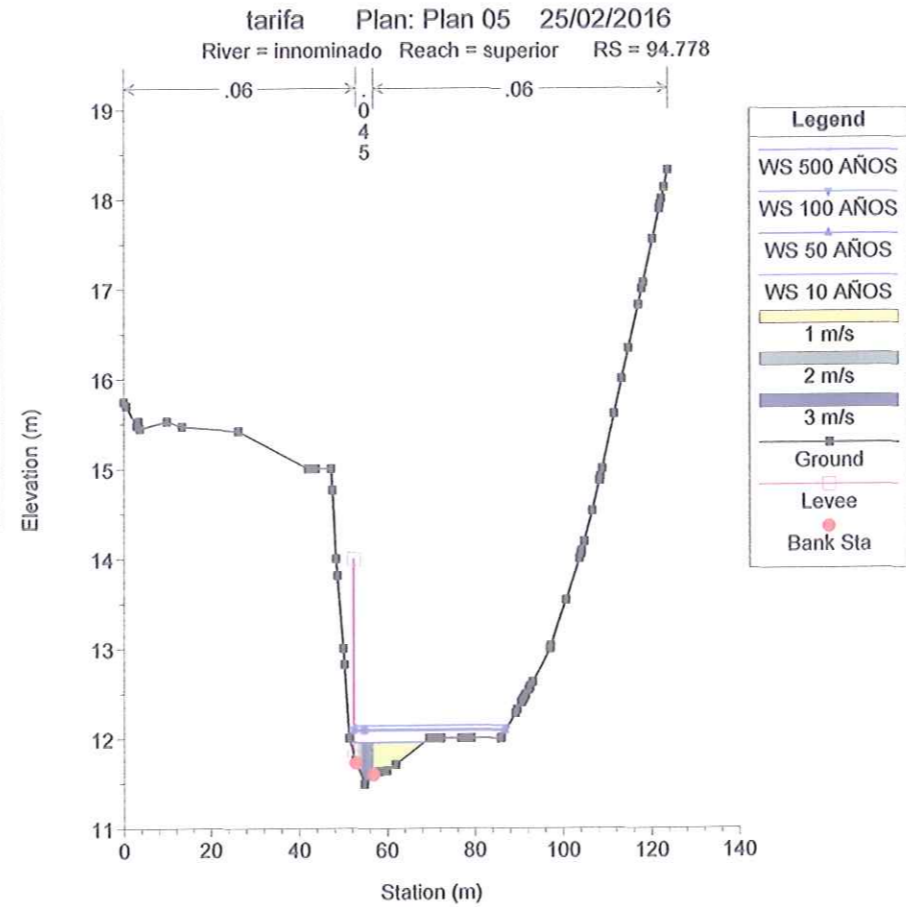
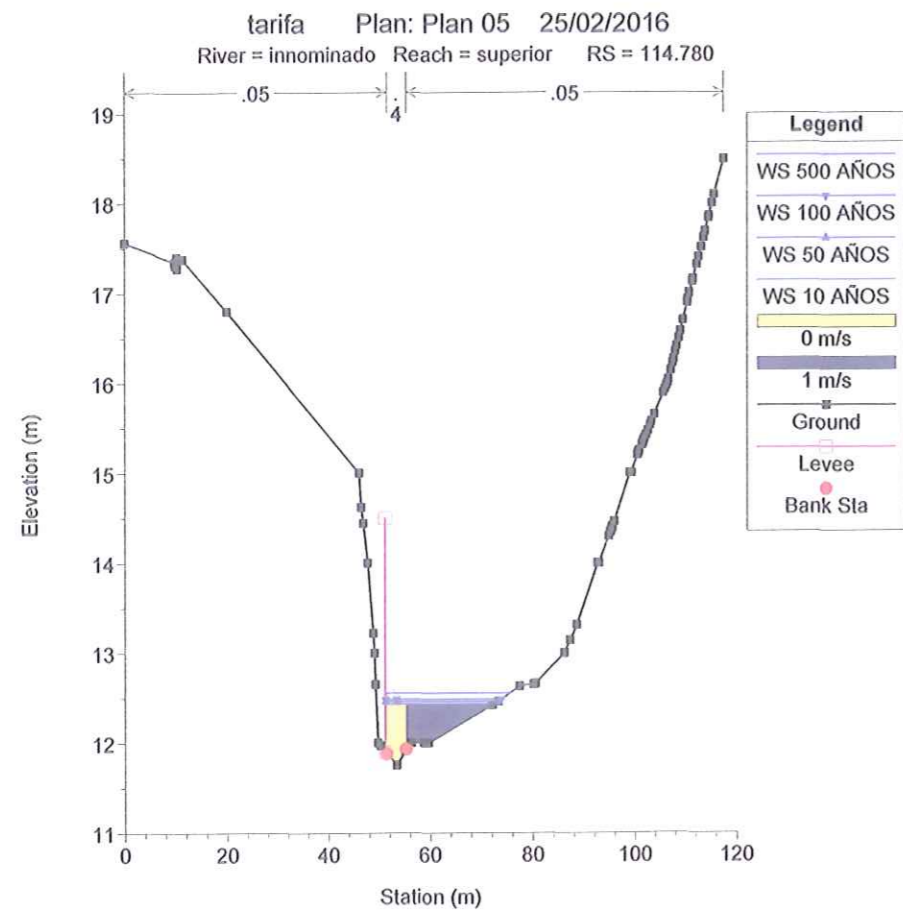
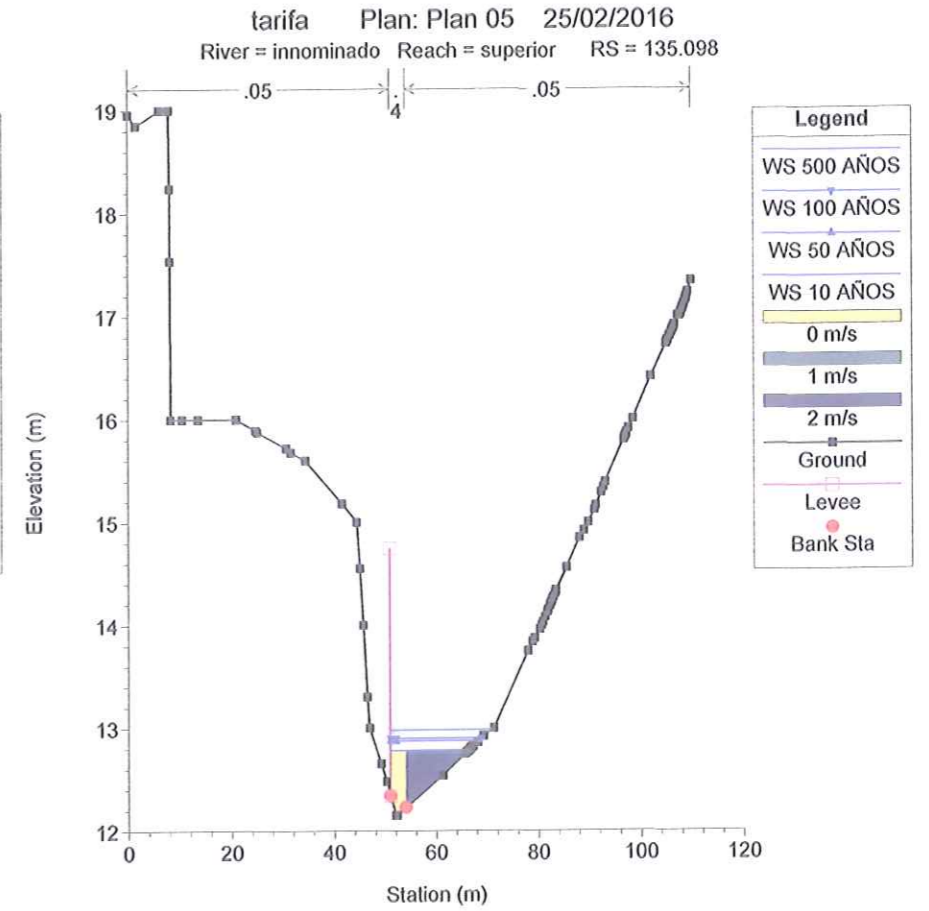
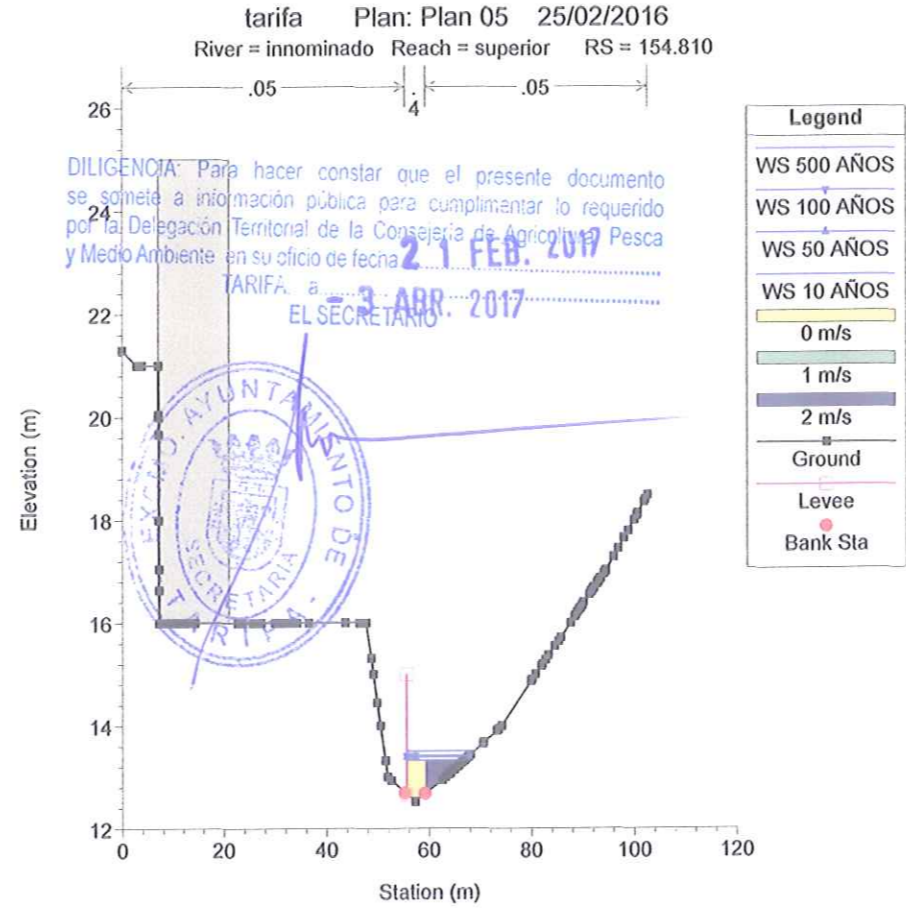
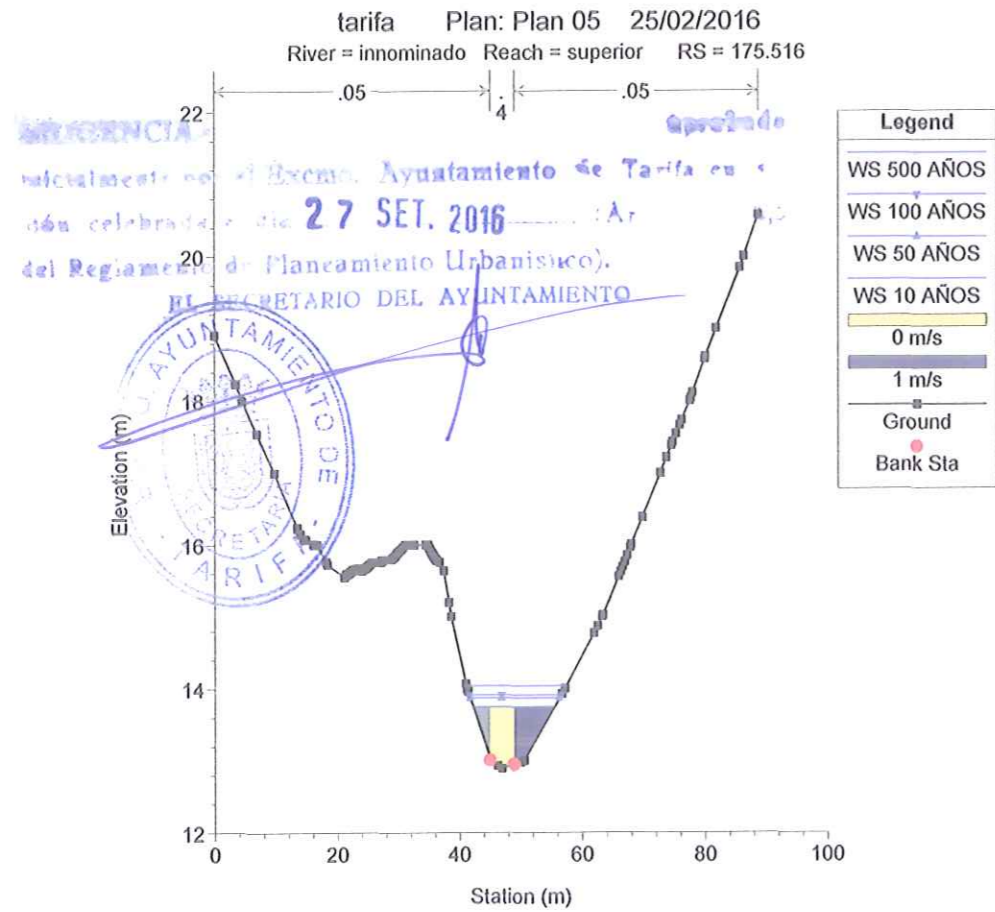












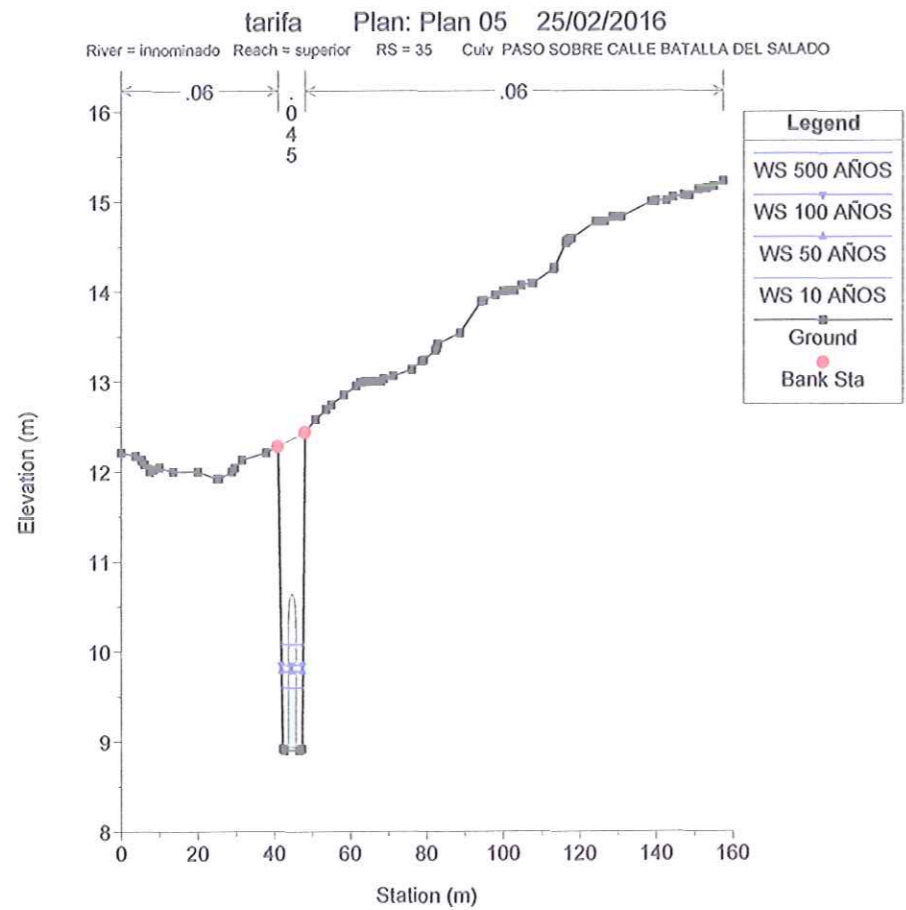
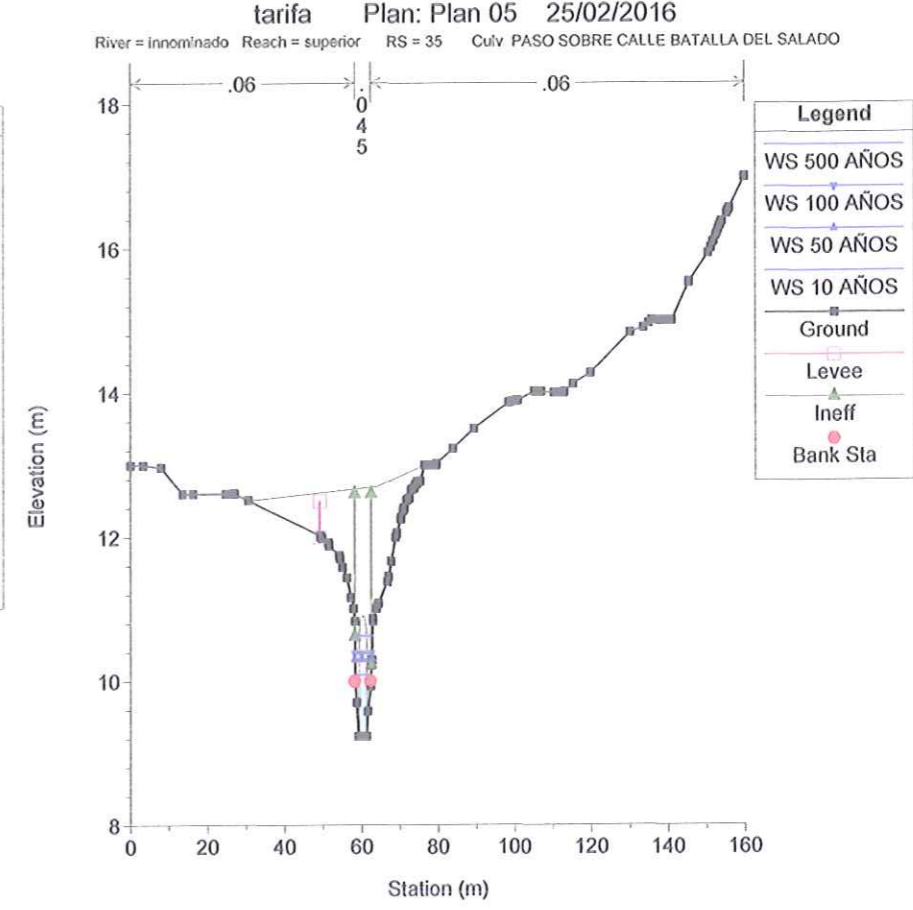
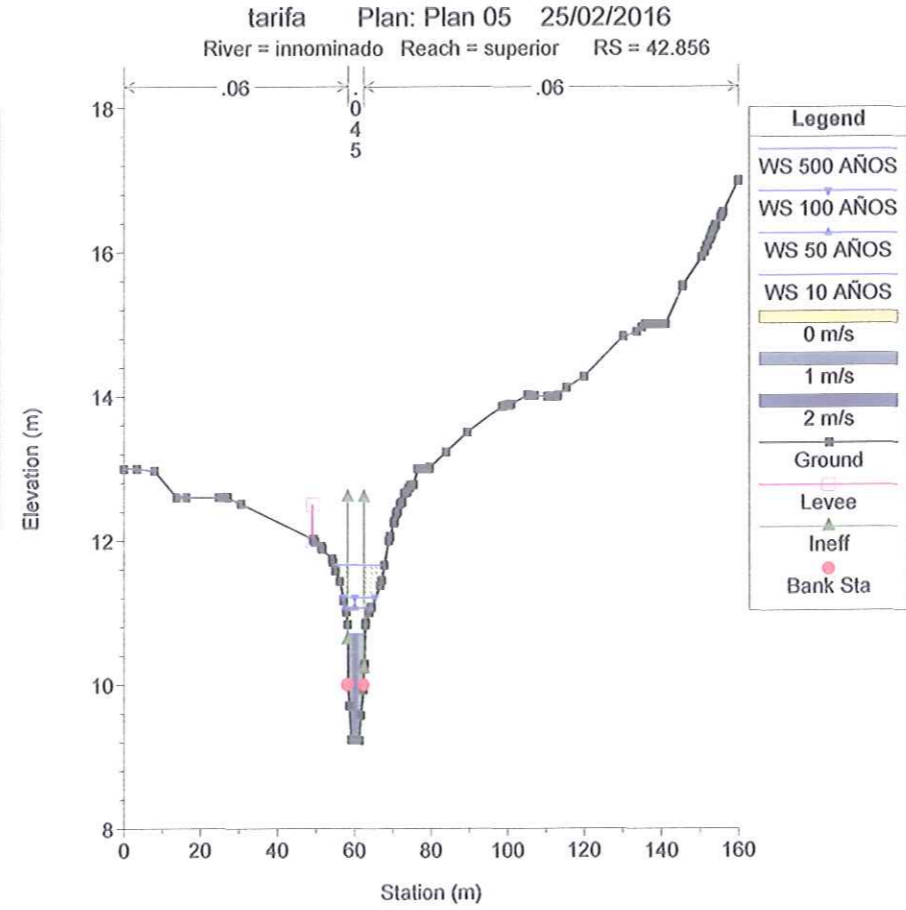
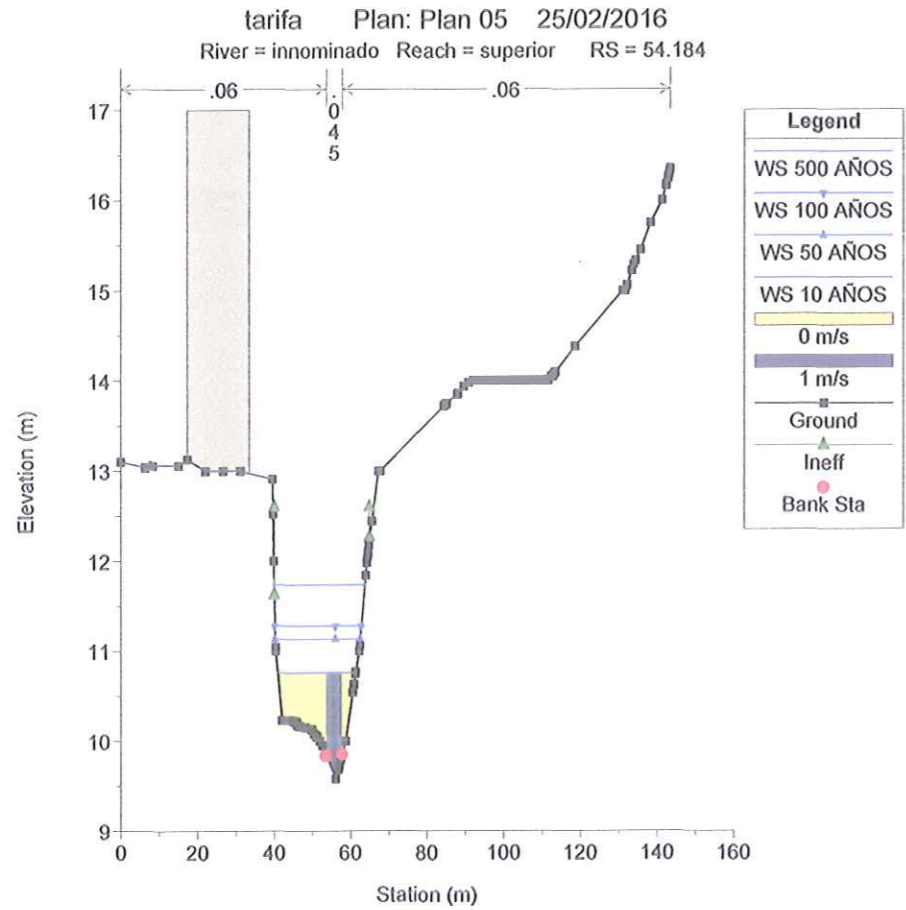
DILIGENCIA: Para hacer constar que el presente documento se somete a información pública para cumplimentar el requerido por la Delegación Territorial de la Consejería de Agricultura, Pesca y Medio Ambiente en su oficio de fecha 21 FEB. 2017. TARIFA a 3 ABR. 2017. EL SECRETARIO

SECRETARÍA DE AYUNTAMIENTO DE TARIFA

27 SET. 2016

DILIGENCIA: Para hacer constar que el presente documento se somete a información pública para cumplimentar el requerido por la Delegación Territorial de la Consejería de Agricultura, Pesca y Medio Ambiente en su oficio de fecha 21 FEB. 2017. TARIFA a 3 ABR. 2017. EL SECRETARIO

SECRETARÍA DE AYUNTAMIENTO DE TARIFA



EXCMO. AYUNTAMIENTO DE TARIFA
 SECRETARÍA DEL AYUNTAMIENTO
 27 SET. 2016 (Artículo 128,5 del Reglamento de Planeamiento Urbanístico)

DILIGENCIA: Para hacer constar que el presente documento se somete a información pública para cumplimentar lo requerido por la Delegación Territorial de la Consejería de Agricultura, Pesca y Medio Ambiente en su oficio de fecha 21 FEB 2017
 TARIFA a 13 ABR. 2017
 EL SECRETARIO



ARROYO INNOMINADO – SITUACIÓN FUTURA

DILIGENCIA.-

aprobado

inicialmente por el Excmo. Ayuntamiento de Tarifa en sesión celebrada a día **27 SET. 2016** (Artículo 128,5 del Reglamento de Planeamiento Urbanístico).

EL SECRETARIO DEL AYUNTAMIENTO



DILIGENCIA: Para hacer constar que el presente documento se somete a información pública para cumplimentar lo requerido por la Delegación Territorial de la Consejería de Agricultura, Pesca y Medio Ambiente en su oficio de fecha **21 FEB. 2017**

TARIFA a **3 ABR. 2017**

EL SECRETARIO



