

RESOLUCIÓN **aprobado**
Calificación por el Excmo. Ayuntamiento de Tarifa en sesión celebrada el día **27 SET. 2016** (Artículo 128,5 del Reglamento de Planeamiento Urbanístico).
EL SECRETARIO DEL AYUNTAMIENTO



ANEJO 3: DATOS PLUVIOMÉTRICOS

Provincia: Cádiz Estación: TARIFA-TACINAS Indicativo: 5-990
 Período: 1950-1985 Longitud: 05° 41' W Latitud: 36° 05' N Altim.: 100 m

SERIE CRONOLÓGICA							
1950	88,0	1959	61,5	1968	28,5	1977	78,5
1951	77,0	1960	68,5	1969	71,0	1978	72,0
1952	80,0	1961	66,5	1970	139,5	1979	80,0
1953	60,5	1962	68,5	1971	88,0	1980	82,5
1954	90,0	1963	62,0	1972	0	1981	87,5
1955	77,2	1964	65,0	1973	83,0	1982	77,0
1956	80,5	1965	82,5	1974	80	1983	70,0
1957	88,5	1966	91,0	1975	26,0	1984	20,0
1958	61,0	1967	0,0	1976	8,0	1985	61,0

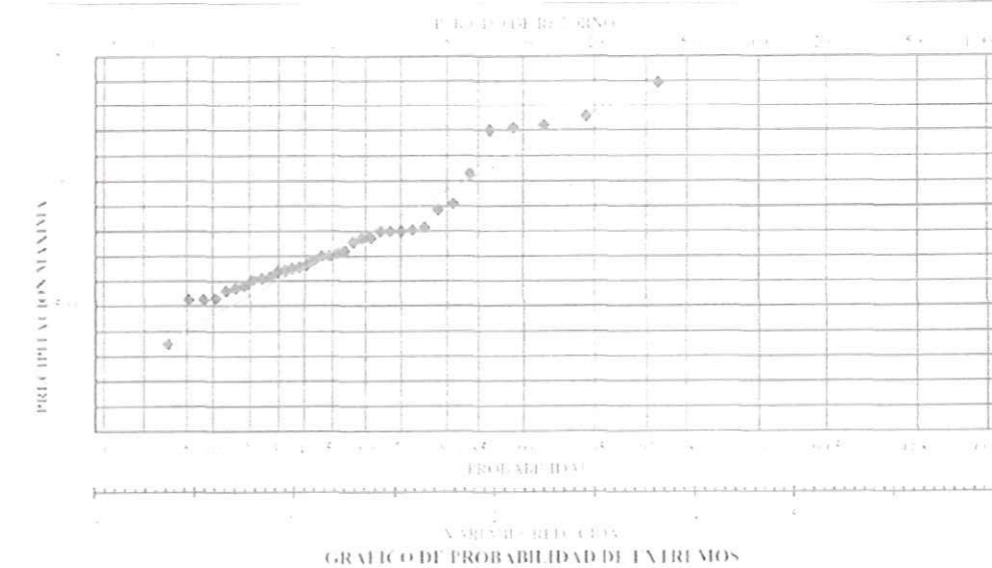
VALOR MÁXIMO: 139,5 (año 1970)

Coefficiente de correlación: 0,961

ESTADÍSTICOS DE LA SERIE	
Media	76,9
Mediana	70,5
Desviación típica	23,7

La serie es homogénea según el test de secuencias, con un nivel de significación de: 0,1

Valor esperado (mm)	Período de retorno (años)	INTERVALO DE CONFIANZA (mm)		
		INTERVALO DE CONFIANZA (mm)		
		Nivel de confianza 95%	Nivel de confianza 90%	Nivel de confianza 80%
73,2	2	7,2	6,0	4,7
66,9	5	12,9	10,8	8,4
62,6	10	17,7	14,9	11,6
59,5	25	24,2	20,3	15,8
57,2	50	29,1	24,4	19,0
55,7	75	31,9	26,8	20,9
54,8	100	34,0	28,5	22,2
54,0	250	40,5	34,0	26,5
53,5	500	45,4	38,1	29,7



Expediente nº 10.324/2016
 Expediente nº 10.324/2016 Ayuntamiento de Tarifa en sesión celebrada el día 27 SET. 2016 (Artículo 128,1 del Reglamento de Plazamiento Urbanístico).



AGENCIA. aprobado
totalmente por el Excmo. Ayuntamiento de Tarifa en se-
sión celebrada el día **27 SET. 2016** (Artículo 128,9
del Reglamento de Planeamiento Urbanístico).

EL SECRETARIO DEL AYUNTAMIENTO



ANEJO 4: REPORTAJE FOTOGRÁFICO

Arroyo Innominado Nº1

APROBADO
por el Excmo. Ayuntamiento de Tarifa en sesión celebrada el día 27 SET. 2016 (Artículo 125.3 del Reglamento de Planeamiento Urbanístico).
EL SECRETARIO DEL AYUNTAMIENTO



FOTO Nº1

Vista Aguas Arriba del cauce del arroyo Innominado Nº1



FOTO Nº3

Imagen del cañaveral existente en las inmediaciones del paso sobre la calle Batalla del Salado.



FOTO Nº2

Llegada del arroyo Innominado Nº1 a las áreas urbanizadas.



FOTO Nº4

Vista aguas arriba de la embocadura del paso de fábrica existente bajo la calle Batalla del Salado.



FOTO Nº5

Imagen de las edificaciones existentes que se ven afectadas en las avenidas.



FOTO Nº7

Vista superficial del itinerario del entubamiento.



FOTO Nº6

Vista de la calle Batalla del Salado. Bajo ella discurre la obra de fábrica e inicio del entubamiento.



FOTO Nº8

Imagen de la Calle Mar del Norte, paralela a ella discurre el entubamiento con el tubo marco.

dictado por el Excmo. Ayuntamiento de Tarifa en sesión celebrada el día 27 de Septiembre de 2016. En cumplimiento del Ayuntamiento

27 SEPT 2016
SECRETARÍA DEL AYUNTAMIENTO





FOTO Nº9

Vista hacia el Mirador de Los Lances, por donde continua el entubamiento actual.




FOTO Nº11

Vista del vertido de aguas pluviales hacia el mar.



FOTO Nº10

Punto de vertido en la Playa de Los Lances del entubamiento existente.



FOTO Nº12

Imagen de la Avenida de Los Lances, por donde se propone que discurra un nuevo entubamiento.

aprobado
 Ayuntamiento de Tarifa
 sesión celebrada el día 27 SET. 2016
 del Reglamento de Planeamiento Urbanístico).
 EL SECRETARIO DEL AYUNTAMIENTO





FOTO Nº2

Vista de los aparcamientos junto al paseo marítimo por donde se propone en nuevo entubamiento.



FOTO Nº15

Salida al mar del entubamiento propuesto.



FOTO Nº14

Vista del Paseo Marítimo donde se propone que llegará el nuevo entubamiento

RESOLUCIÓN.- aprobado
 totalmente por el Excmo. Ayuntamiento de Tarifa en sesión celebrada el día **27 SET. 2016** (Artículo 126.5 del Reglamento de Planeamiento Urbanístico).
 EL SECRETARIO DEL AYUNTAMIENTO




Sevilla, Febrero de 2016

Fdo.: Fernando Peraita Lechosa

Ingeniero de Caminos, Canales y Puertos. Colegiado Nº 5.707

RESOLUCIÓN. aprobado
Inicialmente por el Excmo. Ayuntamiento de Tarifa en se-
sión celebrada el día 12-7-2016, (Artículo 128.8
del Reglamento de Planeamiento Urbanístico).

EL SECRETARIO DEL AYUNTAMIENTO



ÍNDICE DE PLANOS

1. PLANO DE SITUACIÓN	E: 1 / 10.000
2. CUENCAS VERTIENTES	E: 1 / 2.000
3. DELIMITACIÓN DOMINIO PÚBLICO HIDRÁULICO	E: 1 / 500
4. DELIMITACIÓN DOMINIO PÚBLICO HIDRÁULICO	E: 1 / 500
5. DPH. ORTOFOTO	E: 1 / 1.000
6. SECCIONES Y ZONAS INUNDABLES. EST. ACTUAL	E: 1 / 500
7. SECCIONES Y ZONAS INUNDABLES. EST. ACTUAL	E: 1 / 500
8. SECCIONES Y ZONAS INUNDABLES. EST. FUTURO	E: 1 / 500
9. SECCIONES Y ZONAS INUNDABLES. EST. FUTURO	E: 1 / 500
10. SECCIONES Y ZONAS INUNDABLES. EST. FUTURO TRASVASE	E: 1 / 500
11. SECCIONES Y ZONAS INUNDABLES. EST. FUTURO TRASVASE	E: 1 / 500
12. COMPARATIVA AVENIDAS 10 Y 500 AÑOS. ACTUAL	E: 1 / 1.000
13. COMPARATIVA AVENIDAS 10 Y 500 AÑOS. FUTURO	E: 1 / 1.000
14. COMPARATIVA AVENIDAS 10 Y 500 AÑOS. TRASVASE	E: 1 / 1.000
15. MEDIDAS CORRECTORAS. ESTADO FUTURO	E: 1 / 500
16. MEDIDAS CORRECTORAS. ESTADO FUTURO TRASVASE	E: 1 / 500
17. ANÁLISIS. ENTUBAMIENTOS EXISTENTES	E: 1 / 750
18. PROPUESTA. NUEVOS ENTUBAMIENTOS. E. FUTURO	E: 1 / 750
19. PROPUESTA. NUEVOS ENTUBAMIENTOS. E. TRASVASE	E: 1 / 750
20. PROPUESTA. PERFILES LONGITUDINALES	E: 1 / 1000 1 / 200

aprobado
 inicialmente por el Excmo. Ayuntamiento de Tarifa en se-
 sión celebrada el día 27 SEPT. 2016 (Artículo 128.5
 del Reglamento de Planeamiento Urbanístico).

EL SECRETARIO DEL AYUNTAMIENTO

