








 ÁMBITO DE LA MODIFICACIÓN
 PARCELAS EN SUELO URBANO

LEYENDA

-  CENTRO DE TRANSFORMACIÓN EXISTENTE
-  CENTRO DE TRANSFORMACIÓN PROYECTADO

LÍNEA SUBTERRÁNEA BT EXISTENTE
 RV 0.6/1kV 3x(1x240)+1x150 mm² AL

LÍNEA SUBTERRÁNEA BT PROYECTADA
 RV 0.6/1kV 3x(1x240)+1x150 mm² AL

-  CAJA GENERAL DE PROTECCION EXISTENTE
-  CAJA DE SECCIONAMIENTO PROYECTADA
-  CAJA DE DISTRIBUCIÓN PROYECTADA
-  CAJA GENERAL DE PROTECCIÓN PROYECTADA
-  PICA A TIERRA PROYECTADA
-  EMPALME

Modificación Puntual del PGOU de Tarifa. Parcelas P-1 y P-2 de la zona 7 del núcleo urbano, "La Marina II", y Parcela 49 del Polígono 20 del suelo no urbanizable de carácter natural o rural en Tarifa (Cádiz)

INFORMACIÓN

INFRAESTRUCTURAS EXISTENTES (PARC. P-1 Y P-2 "LA MARINA II") **1.09**
 BAJA TENSIÓN

Expediente: 10026 Cod.: Fecha: Dic 2011 Escala: 1/1.500 Dibujada: E. Romero Fichero:
 PROMOTOR: REDACTOR:


 DESARROLLOS INMOBILIARIOS S.L. C.I.F.: B-41944513


 Raquel Chabrera Rubio
 ARQUITECTA N.º 6.087 DEL C.O.A.S.