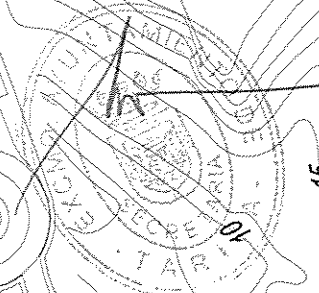











**RESOLUCIÓN**  
 aprobada  
 inicialmente por el Excmo. Ayuntamiento de Tarifa en su  
 sesión celebrada el día **15 MAYO 2012**. (Artículo 128.7  
 del Reglamento de Planeamiento Urbanístico).  
 EL SECRETARIO DEL AYUNTAMIENTO




 ÁMBITO DE LA MODIFICACIÓN  
 PARCELAS EN SUELO URBANO

**LEYENDA**

-  RED DE AGUA POTABLE Ø 100
-  RED DE AGUA POTABLE Ø 150
-  RED DE AGUA POTABLE Ø 200
-  VÁLVULA DE ASIENTO ELÁSTICO
-  BOCA DE RIEGO
-  HIDRANTE
-  VENTOSA
-  DESAGÜE

Modificación Puntual del PGOU de Tarifa. Parcelas P-1 y P-2 de la  
 zona 7 del núcleo urbano, "La Marina II", y Parcela 49 del Polígono 20  
 del suelo no urbanizable de carácter natural o rural en Tarifa (Cádiz)

**INFORMACIÓN**  
 INFRAESTRUCTURAS EXISTENTES (PARC. P-1 Y P-2 "LA MARINA II")  
 ABASTECIMIENTO DE AGUA

**1.07**

Expediente: 10026    Cad.:    Fecha: Dic 2011    Escala: 1/1.500    Dibujado: E. Romero    Fichero:  
 PROMOTOR:    REDACTOR:



  
 Raquel Chabrera Rubio  
 ARQUITECTA Nº 6.087 DEL C.O.A.S.