

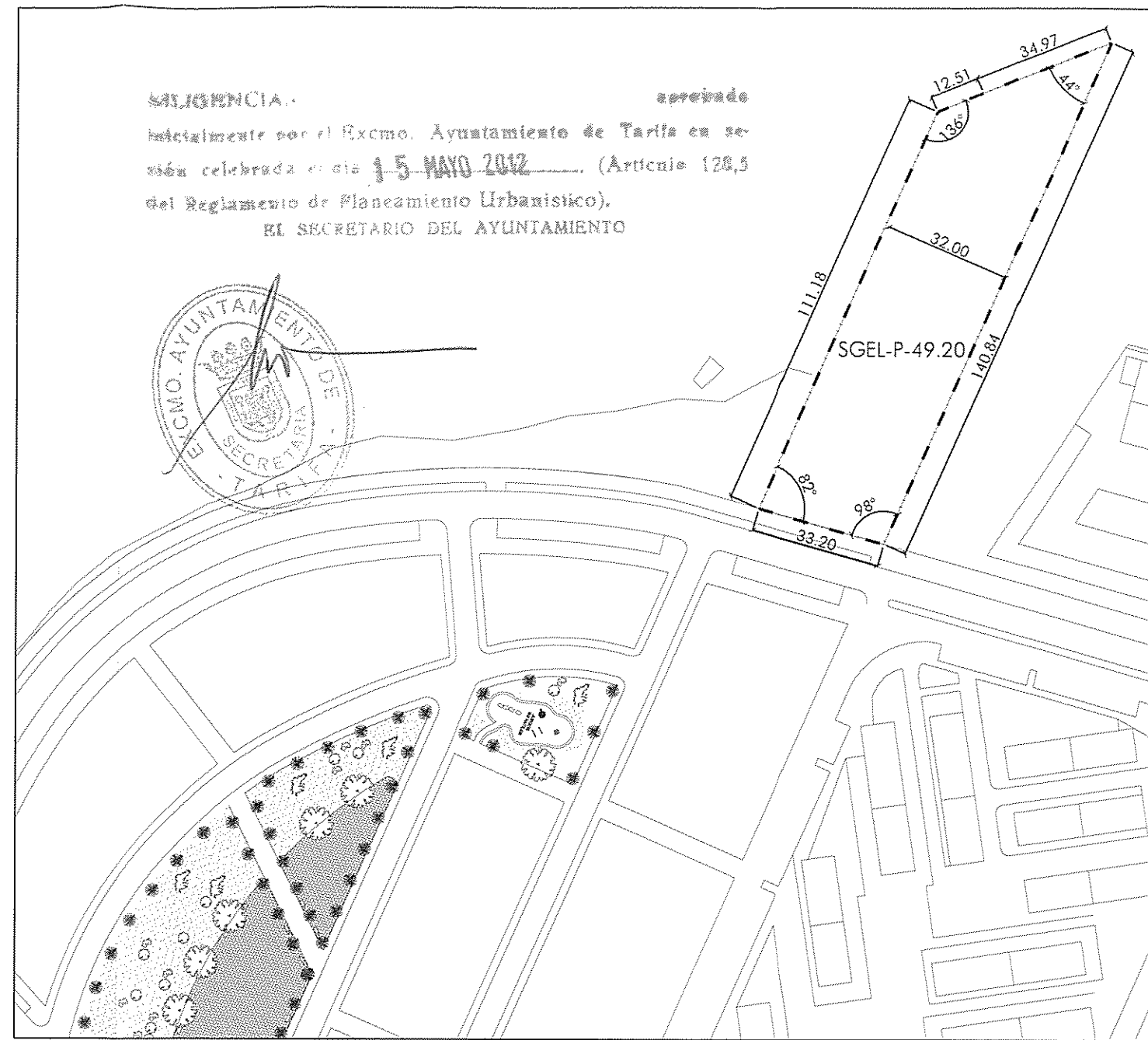
 ÁREA DE MOVIMIENTO DE LA EDIFICACIÓN (CONDICIONES DE IMPLANTACIÓN SEGÚN NORMATIVA)  
 LÍMITE DE PARCELA  
 RASANTE DE PARCELA

	SUPERFICIE	EDIF. LUCRATIVA	Nº MAX. VIVIENDAS
Parcela P-1	6.792,52 m <sup>2</sup> s	6.618,00 m <sup>2</sup> t (Res)	116
Parcela P-2 Zona A	8.423,15 m <sup>2</sup> s	8.437,16 m <sup>2</sup> t (Res)	148
Parcela P-2 Zona B	3.871,20 m <sup>2</sup> s	5.287,84 m <sup>2</sup> t (Res)	48
Parcela P-2 Zona C	477,65 m <sup>2</sup> s	--	--



RESOLUCIÓN: aprobado  
 inicialmente por el Excmo. Ayuntamiento de Tarifa en sesión celebrada el día 15 MAYO 2012. (Artículo 128,5 del Reglamento de Planeamiento Urbanístico).  
 EL SECRETARIO DEL AYUNTAMIENTO



Modificación Puntual del PGOU de Tarifa. Parcelas P-1 y P-2 de la zona 7 del núcleo urbano, "La Marina II", y Parcela 49 del Polígono 20 del suelo no urbanizable de carácter natural o rural en Tarifa (Cádiz)  
**ORDENACIÓN**  
 DETERMINACIONES DE ORDENACIÓN PORMENORIZADA. ORDENACIÓN DE VOLÚMENES, ALINEACIONES, RASANTES, DELIMITACIÓN Y COTAS O.4

Expediente: 10026 Cod.: Fecha: Dic 2011 Escala: 1/1.500 Dibujado: E. Romero Fichero:  
 PROMOTOR: REDACTOR: